

# Document únic de protecció civil municipal (DUPROCIM)

Riscos territorials, químic, incendi forestal, nevades, inundacions,  
transport mercaderies perilloses, sísmic, radiològic, ventades i  
pandèmies

Novembre 2.022

**CÒPIA PÚBLICA**





**AJUNTAMENT**  
Sant Vicenç dels Horts

Sant Vicenç dels Horts

**DOCUMENT ÚNIC DE PROTECCIÓ CIVIL MUNICIPAL  
(DUPROCIM)**

Data: Novembre 2.022  
Revisió: 2.0

**AUTORIA**

EQUIP REDACTOR:

Tècnic de protecció civil municipal  
Sant Vicenç dels Horts



## 0.1. CONTROL DE VERSIONS

Versió	Redacció	Aprovació	Homologació
01 (2018) REDACCIÓ INICIAL	<b>EQUIP REDACTOR</b> [REDACTED] <b>CONTRACTACIÓ I GESTIÓ:</b> [REDACTED] Oficina d'Activitats Diputació de Barcelona	Ple de la Corporació 19/04/2018	Comissió de PC Generalitat de Catalunya 5/12/2018
<b>Canvis principals :</b> Aquest document substitueix als PAM Incendis Forestals, Inundacions i Nevades homologats al 2010, d'acord al Decret 155/2014 (DUPROCIM)			
01.1. (2021) ACTUALITZACIÓ	<b>REDACTOR</b> [REDACTED] Tècnic de Protecció Civil Ajuntament de Sant Vicenç dels Horts	Ple Municipal 17/06/2021	-
<b>Canvis principals:</b> Doc.1 Organigrama (s'actualitza les persones que formen part de l'organigrama d'emergències) Doc.3 Elements vulnerables (actualització dades de contacte) Doc.4 POR NEUCAT (es detalla els procediments operatius pel risc de nevades) Doc.4 POR TRANSCAT (es detalla els procediments operatius pel risc de accidents mercaderies perilloses) Doc.4 POR ONADA DE FRED (es detalla els procediments operatius pel risc d'onades de fred) Doc.5 Fitxa actuació Grup d'Ordre i Avisos per Incendis Forestals (s'amplia el detall de l'actuació de la policia local pel risc d'incendi forestal) Doc.6 Directori i catàleg de recursos (dades de contacte i modificació d'algun vehicle)			
02 (2022) REVISIÓ	<b>REDACTOR</b> [REDACTED] Tècnic Municipal de Protecció Civil Ajuntament de Sant Vicenç dels Horts	Ple Municipal Novembre 2022	Comissió de PC de la Generalitat de Catalunya
<b>Canvis principals:</b> Adaptació índex a la guia de contingut aprovada per la DGPC Canvis en el marc normatiu d'aplicació a causa de revisions dels plans especials de protecció civil autonòmics soferts al PROCICAT, SISMICAT, TRANSCAT i Pla d'Actuació per Pandèmies. <b>DOC 1. Generalitat i organització municipal</b> 1.2.1. Distribució de població actualitzada 1.2.2. Inclusió taula amb dades de contacte dels municipis de l'entorn (es demanava al informe tècnic de la DGPC datat 16 de novembre de 2018). 1.2.3. Punt de nova creació seguint la guia de redacció de la DGPC (a la versió de 2018 no existia) Canvi localització CECOPAL. De la Foneria a la Comissaria de Policia Local. Canvi a la titularitat de les carreteres de l'estat (ara és MITMA), canvi als punts quilomètrics delimitadors i dels ponts (no eren adequats). 1.2.7. Ampliació amb informació de caràcter hídric al municipi, incloent coordenades UTM d'alguns punts per fer més aclaridor les zones hídriques al municipi. <b>DOC 2. Anàlisi del risc.</b> 2.1. Inclusió i definició del RT05.- Emergències per ozó troposfèric 2.1. Inclusió i definició del RT06.- Emergències per episodis de contaminació atmosfèrica 2.1. Inclusió i definició del RT07.- Emergències amb múltiples víctimes 2.1. Inclusió i definició del RT08.- Emergències per crisis migratòries 2.2. Inclusió nova informació a RE03. – Emergències per inundacions (inclusió tram Carrer del Riu entre Antoni Gaudí i Plaça de l'Ateneu). 2.2. Inclusió del RE09.- Emergències per pandèmies (canvi de tipificació del risc. Passa de territorial a risc especial) <b>DOC 3. Vulnerabilitat municipal</b> Actualització de dades de contacte de les activitats vulnerables i inclusió de nous riscos (RT05, RT06, RT07, RT08 i RE09). 3.1. Inclusió concepte de "pobresa energètica" en el risc d'onades de calor/fred. 3.2.1. Inclusió del Centre Cívic La Guàrdia com a centre vulnerable 3.2.3. Inclusió de la urbanització Sant Roc			


Versió	Redacció	Aprovació	Homologació
	<p><b>DOC 4.</b> Procediments operatius per risc</p> <p>4.1.1. Inclusió del procediment d'activació de forma habitual del PAM o PBEM, mitjançant comunicació del PCOM o per correu electrònic a cecat@gencat.cat, sense fer servir Decret d'alcaldia, únicament per a aquelles situacions que no es prolonguin en el temps i quan es consideri adient.</p> <p>4.1.2. Inclusió per separat de RT01. Transport de viatgers per ferrocarril; RT02.1. Onades de calor; RT02.2. Onades de fred; RT-03. Emergències per manca de subministrament i sequera. Adaptació dels procediments d'activació i actuació segons PROCICAT, POCS, i Departament de Salut de la Generalitat.</p> <p>Inclusió del RT05 – emergències per ozó troposfèric i RT06 – episodis de contaminació atmosfèrica</p> <p>Revisió contingut RE-09 Pandèmies</p> <p>4.3. Inclusió del Centre Cívic La Guàrdia com a Centre d'Acollida</p> <p>Centres d'acollida: ampliació de la informació, fent una estimació de capacitat d'acollits (4m<sup>2</sup>/persona)</p> <p><b>DOC 5.</b> Ampliació de contingut de les fitxes d'actuació de cada càrrec, són més específiques en funció del rol, del risc i de la fase d'activació de l'emergència.</p> <p><b>DOC 6.</b> Canvi dades de contacte CECOPAL (Comissaria de Policia Local). Actualització dels integrants de l'organigrama de l'emergència i composició dels grups actuants. Inclusió ADF Puig Vicenç – secció Sant Vicenç dels Horts com a recurs municipal.</p> <p>6.1.3. Inclusió al llistat del Centre Cívic la Guàrdia com a centre d'acollida</p> <p><b>DOC 7.</b> Revisió de plànols</p> <p><b>ANNEX I.</b> Canvi en els criteris d'activació del pla especial per pandèmies (RE-09) i canvis en els codis de tots els riscos, al passar el risc per pandèmies de risc territorial RT-01 a risc especial RE-09.</p> <p><b>ANNEX III.</b> Plans d'autoprotecció associats al municipi</p> <p><b>ANNEX IV.</b> Situació gràfica dels punts conflictius davant inundacions i punts de tall de camins forestals per risc d'incendi.</p> <p><b>ANNEX V.</b> Procediment d'actuació pel tancament del gual inundable del Riu Llobregat per sobrevingudes.</p> <p><b>ANNEX VI.</b> Procediment per l'habilitació d'espais d'acollida d'emergència en crisis migratòries.</p> <p><b>ANNEX VII.</b> Mesures a implantar davant episodi ambiental en funció de la tipologia de contaminant i grau.</p> <p><b>ANNEX VIII.</b> Comunicat tipus d'activació del PBEM o PAM al municipi davant l'activació de plans de protecció civil d'àmbit superior.</p>		

<< VERSIÓ ANONIMITZADA PER CONSULTA PÚBLICA >>

**ÍNDEX**

<b>DOCUMENT 1. GENERALITATS I ORGANITZACIÓ MUNICIPAL .....</b>	<b>8</b>
<b>1.1. INTRODUCCIÓ, NORMATIVA I DISPOSICIONS LEGALS .....</b>	<b>9</b>
<b>1.2. DADES GENERALS DEL MUNICIPI .....</b>	<b>12</b>
1.2.1. Identificació del municipi.....	12
1.2.2. Situació geogràfica .....	15
1.2.3. Dades de població.....	16
1.2.4. Infraestructures i vies de comunicació.....	16
1.2.5. Serveis bàsics.....	19
1.2.6. Climatologia .....	22
1.2.7. Orografia i hidrologia .....	23
<b>1.3. ORGANITZACIÓ MUNICIPAL DE PROTECCIÓ CIVIL .....</b>	<b>25</b>
1.3.1. Estructura, funcions i responsabilitats .....	25
1.3.2. Centres de coordinació .....	29
<b>1.4. PROGRAMA I PROCEDIMENT D'IMPLANTACIÓ, SIMULACRES, MANTENIMENT, REVISIÓ I ACTUALITZACIÓ .....</b>	<b>31</b>
1.4.1. Programa de la implantació del pla.....	31
1.4.2. Manteniment del pla .....	32
1.4.3. Programa d'exercicis i simulacres.....	32
<b>1.5. BASES PER AL PLA DE RECUPERACIÓ PREVIST A L'ARTICLE 31 DE LA LLEI 4/1997 .....</b>	<b>35</b>
<b>DOCUMENT 2. ANÀLISI DEL RISC .....</b>	<b>38</b>
<b>2.1. RISC TERRITORIAL.....</b>	<b>39</b>
<b>2.2. RISCOS ESPECIALS.....</b>	<b>42</b>
<b>2.3. RISCOS ESPECÍFICS .....</b>	<b>45</b>
<b>DOCUMENT 3. VULNERABILITAT MUNICIPAL .....</b>	<b>46</b>
<b>3.1. ÀREES O SECTORS D'AFECTACIÓ .....</b>	<b>47</b>
<b>3.2. ELEMENTS VULNERABLES .....</b>	<b>57</b>
3.2.1. Centres vulnerables .....	57
3.2.2. Edificacions aïllades .....	63
3.2.3. Urbanitzacions, nuclis i agregats de població .....	67
<b>DOCUMENT 4. PROCEDIMENTS OPERATIUS PER RISC .....</b>	<b>72</b>
<b>4.1. PROCEDIMENT OPERATIU.....</b>	<b>73</b>
4.1.1. Criteris d'activació. Nivells.....	73
4.1.2. Tasques preventives i operatives associades a cadascun dels nivells .....	74
4.1.3. Avisos: organització, sistemes i recorreguts d'avís .....	100
4.1.4. Procediments de relació i d'integració amb els plans d'àmbit superior .....	102
<b>4.2. MESURES DE PROTECCIÓ A LA POBLACIÓ .....</b>	<b>102</b>
4.2.1. Execució de l'evacuació.....	102
4.2.2. Zones d'allunyament.....	107

4.2.3.	Pautes de confinament .....	108
4.2.4.	Control d'accessos.....	109
4.3.	CENTRES D'ACOLLIDA. TIPOLOGIA. ....	109
	DOCUMENT 5. FITXES D'ACTUACIÓ .....	111
5.1.	FITXES D'ACTUACIÓ .....	112
5.1.1.	Fitxa d'actuació del Centre Receptor d'Alarmes (CRA) .....	113
5.1.2.	Fitxa d'actuació de Responsable Municipal de l'Emergència (alcalde/essa) .....	116
5.1.3.	Fitxa d'actuació del Coordinador Municipal de l'Emergència .....	122
5.1.4.	Fitxa d'actuació del Cap del Grup Local d'Ordre i Avisos a la població .....	127
5.1.5.	Fitxa d'actuació del Cap del Grup Local Logístic i d'Acollida .....	132
5.1.5.1.	Fitxa d'actuació del Cap del Subgrup Local de Logística .....	135
5.1.5.2.	Fitxa d'actuació del Cap del Subgrup Local d'Acollida .....	137
5.1.6.	Fitxa d'actuació del Cap del Grup Local Sanitari .....	139
5.1.7.	Fitxa d'actuació del Cap Gabinet d'Informació .....	141
5.1.8.	Fitxa d'actuació del Cap del Grup Local d'Intervenció .....	143
5.1.9.	Fitxa d'actuació del Representant Municipal als Plans Autònoms (CECAT) .....	144
	DOCUMENT 6. DIRECTORI TELEFÒNIC I CATÀLEG DE MITJANS I RECURSOS.....	145
6.1.	DIRECTORI TELEFÒNIC .....	146
6.1.1.	Organigrama municipal de l'emergència .....	146
6.1.2.	Centres de coordinació i serveis d'emergència .....	148
6.1.3.	Centres d'acollida.....	149
6.1.4.	Mitjans de comunicació .....	150
6.1.5.	Municipis veïns.....	150
6.2.	CATÀLEG DE MITJANS I RECURSOS .....	151
6.2.1.	Mitjans i recursos de l'ajuntament.....	151
6.2.2.	Vehicles municipals.....	152
6.2.3.	Xarxa d'hidrants municipal .....	153
6.2.4.	Associacions i grups voluntaris locals.....	157
6.2.5.	Serveis bàsics.....	157
6.2.6.	Serveis sanitaris .....	158
6.2.7.	Privats.....	159
	DOCUMENT 7. CARTOGRAFIA ESPECÍFICA.....	161
7.1.	ÍNDEX DE PLÀNOLS .....	162
	Annex I: Criteris d'activació dels plans de protecció civil de Catalunya .....	163
	Annex II: Criteris d'actuació per a mantenir la prestació dels serveis bàsics en cas de pandèmies .....	172
	Annex III: Plans d'autoprotecció al municipi .....	177
	Annex IV: Punts inundables i punts de tall per incendi forestal al municipi .....	178
	Annex V: Procediment d'actuació davant el tancament del gual inundable del riu Llobregat per sobrevingudes .....	187

 <b>AJUNTAMENT</b> Sant Vicenç dels Horts	Sant Vicenç dels Horts <b>DOCUMENT ÚNIC DE PROTECCIÓ CIVIL MUNICIPAL</b> <b>(DUPROCIM)</b>	Data: Novembre 2.022 Revisió: 2.0
---	--	--------------------------------------

**Annex VI: Procediment d'actuació per habilitar espais d'acollida d'emergència en crisis migratòries 191**

**Annex VII: Protocol d'actuació davant un episodi de contaminació elevada per NO<sub>2</sub> i PM<sub>10</sub> a l'Àrea Metropolitana de Barcelona ..... 195**

**Annex VIII: Comunicat tipus d'activació del PBEM o PAM al municipi davant l'activació de plans de protecció civil d'àmbit superior ..... 199**



**DOCUMENT 1.**  
**GENERALITATS I ORGANITZACIÓ MUNICIPAL**

---



## 1.1. INTRODUCCIÓ, NORMATIVA I DISPOSICIONS LEGALS

El Document Únic de Protecció Civil Municipal (DUPROCIM) és el document que estableix el marc orgànic i funcional previst per a un municipi, amb l'objecte de prevenir i controlar els riscos sobre les persones i els béns, i donar resposta adequada a les possibles situacions d'emergència del municipi, sota responsabilitat del titular del pla i garantint la integració d'aquestes actuacions amb el sistema autonòmic de protecció civil.

Degut a que Sant Vicenç dels Horts és una població afectada per riscos objecte de plans especials, com ara el INFOCAT, INUNCAT, NEUCAT, RADCAT, SISMICAT, VENTCAT, TRANSCAT i PLA ESPECIAL PER PANDÈMIES a Catalunya, i d'acord amb la Llei 4/1997 de Protecció Civil de Catalunya, l'Ajuntament resta obligat a elaborar i implantar el pla de protecció civil municipal, del qual aquest document n'és la base. Tot i això el municipi també es troba afectat per riscos territorials detallats al llarg del present document i de forma voluntària es realitza la valoració del PLASEQCAT al municipi.


El present pla haurà de ser revisat cada 4 anys des de la seva aprovació de la corporació municipal i la seva homologació per part de la Comissió de Protecció Civil de Catalunya. Així mateix s'haurà de revisar sempre que hi hagin canvis substancials en algun dels aspectes considerats al pla. Les actualitzacions del pla es portaran a terme sempre que hi hagin canvis en les persones o dades de contacte que figurin al pla, una vegada aquestes aprovades per la corporació municipal es suficient una comunicació a la direcció general competent en matèria de protecció civil.

La redacció inicial del present document es va iniciar al mes de juliol de l'any 2016, per tal d'adaptar el pla municipal al document DUPROCIM, disposant dels plans ja elaborats amb anterioritat. Aquesta revisió dona compliment a l'article 6 del Decret 155/2014.

D'altra banda, el Document Únic de Protecció Civil Municipal, s'ha realitzat d'acord amb les disposicions legals, Plans d'emergència i normativa que es descriu a continuació:


A nivell municipal:

- Conveni amb l'ADF Puig Vicenç formada l'any 1987 pels municipis de Sant Vicenç dels Horts, Sant Boi de Llobregat, Torrelles de Llobregat, Cervelló, La Palma de Cervelló, Santa Coloma de Cervelló, Vallirana i Begues.
- Conveni de col·laboració amb l'Assemblea Comarcal de la Creu Roja Baix Llobregat Centre de data 26 de novembre de 2016.
- Nomenament del tècnic mitjà de Protecció Civil municipal en data 12 d'abril de 2022.
- Conveni de col·laboració amb l'Associació de Voluntariat de Protecció Civil de Sant Vicenç dels Horts (AVPC-SVH), signat amb data 4 de juny de 2013.
- Nomenament de voluntaris de protecció civil de Sant Vicenç dels Horts en data 16 de desembre de 2013.
- Inscripció al Registre Especial de la Direcció General de Protecció Civil de l'AVPC-SVH en data 15 de febrer de 2017.
- Plans d'emergència homologats en data 18 de febrer de 2010: PAM Incendis Forestals, PAM Inundacions i PAM Nevades.

 <b>AJUNTAMENT</b> <b>Sant Vicenç dels Horts</b>	Sant Vicenç dels Horts <b>DOCUMENT ÚNIC DE PROTECCIÓ CIVIL MUNICIPAL</b> <b>(DUPROCIM)</b>	Data: Novembre 2.022 Revisió: 2.0
--	--	--------------------------------------

A nivell autonòmic:

- Decret 143/1989, de 30 de maig, de modificació dels articles 4.3. i 5.3. del Decret 152/1987, de 9 d'abril, pel qual es crea la Comissió de Protecció Civil de Catalunya.
- Decret 161/1995, de 16 de maig, pel qual s'aprova el Pla de Protecció Civil de Catalunya (PROCICAT).
- Llei 4/1997 de Protecció Civil de Catalunya.
- Decret 291/1999, de 9 de novembre, pel qual s'aprova el Reglament d'organització i funcionament de la Comissió de Protecció Civil de Catalunya.
- Llei 4/2003, de 7 d'abril, d'ordenació del sistema de seguretat pública de Catalunya (DOGC núm. 3865, 15.04.2003).
- Decret 130/2010, de 28 de setembre, de modificació del reglamento d'organització i funcionament de la Comissió de Protecció Civil de Catalunya, aprovat mitjançant el Decret 291/1999, de 9 de novembre.
- Decret 42/2015, de 24 de març, pel qual es regula les entitats col·laboradores de l'Administració en matèria de prevenció i seguretat corresponents al departament competent en matèria de seguretat pública.
- Decret 155/2014, pel qual s'aprova el contingut mínim per a l'elaboració i l'homologació dels plans de protecció civil municipals i s'estableix el procediment per a la seva tramitació conjunta.
- Decret 87/2017, de 4 de juliol, de modificació del Reglament d'organització i funcionament de la Comissió de Protecció Civil de Catalunya, aprovat pel Decret 291/1999, de 9 de novembre.
- Acord GOV/126/2014, de 23 de setembre, pel qual s'aprova la revisió del Pla especial d'emergències per nevades a Catalunya (NEUCAT).
- Acord GOV/141/2014, de 21 d'octubre, pel qual s'aprova la revisió del Pla especial d'emergències per incendis forestals de Catalunya (INFOCAT).
- Acord GOV/165/2014, de 9 de desembre, per el qual s'aprova el Pla especial per a emergències radiològiques de Catalunya (RADCAT)
- Acord GOV/14/2015, de 10 de febrer, pel qual s'aprova la revisió del Pla especial d'emergències per inundacions de Catalunya (INUNCAT).
- Acord GOV/29/2015, de 3 de març, pel qual s'aprova la revisió del Pla especial d'emergència exterior del sector químic de Catalunya (PLASEQCAT).
- Acord GOV/131/2015, de 4 d'agost, de delegació de la direcció dels plans de protecció civil d'àmbit de Catalunya en supòsits d'urgència.
- Acord GOV/115/2017, d'1 d'agost, pel qual s'aprova el Pla especial d'emergències per risc de vent a Catalunya (VENTCAT).
- Acord GOV/1/2020, de 8 de gener, pel qual s'aprova el Pla especial d'actuació en situació d'alerta i eventual sequera.
- Acord GOV/40/2020, de 3 de març, pel qual es revisa el Pla d'Actuació del PROCICAT per pandèmies, que passa a denominar-se Pla d'actuació del PROCICAT per emergències associades a malalties transmissibles emergents amb potencial alt risc.
- Acord GOV/149/2021, de 28 de setembre, pel qual s'aprova la revisió del Pla especial d'emergències sísmiques a Catalunya (SISMICAT).
- Acord GOV/150/2021, de 28 de setembre, pel qual s'aprova la revisió del Pla especial d'emergències per accidents en el transport de mercaderies perilloses per carretera i ferrocarril a Catalunya (TRANSCAT).
- Acord GOV/58/2022, de 29 de març, pel qual s'aprova el Pla Especial d'Emergències per Pandèmies.

 <b>AJUNTAMENT</b> <b>Sant Vicenç dels Horts</b>	Sant Vicenç dels Horts <b>DOCUMENT ÚNIC DE PROTECCIÓ CIVIL MUNICIPAL</b> <b>(DUPROCIM)</b>	Data: Novembre 2.022 Revisió: 2.0
--	--	--------------------------------------

- Acord GOV/114/2022, de 31 de maig, pel qual s'aprova la revisió del Pla Territorial de Protecció Civil de Catalunya (PROCICAT)
- Protocol d'atenció a les persones davant emergències greus a Catalunya (APCAT)
- Pla de gestió del Risc d'Inundació del Districte de Conca Fluvial de Catalunya per al període 2022-2027.
- Decret Llei 5/2022, de 17 de maig, de mesures urgents per contribuir a pal·liar els efectes del conflicte bèl·lic d'Ucraïna a Catalunya i d'actualització de determinades mesures adoptades durant la pandèmia de la COVID-19.

### **Disposicions bàsiques**

El municipi de Sant Vicenç dels Horts disposa de les següents disposicions legals en matèria de protecció civil i/o relacionada amb l'àmbit:

- Document Únic de Protecció Civil Municipal (2018). Elaborat per PERADEJORDI S.L. en coordinació amb la Diputació de Barcelona. Redacció inicial, aprovat al ple municipal el 19 d'abril de 2018, homologació inicial de la Direcció General de Protecció Civil – Generalitat de Catalunya el 05 de desembre de 2018.
- Document Únic de Protecció Civil Municipal (2021). Actualització de dades portat a terme pel servei de protecció civil municipal de Sant Vicenç dels Horts, aprovat al ple municipal en 17 de juny de 2021 i notificat a la Direcció General de Protecció Civil.
- Pla d'emergència en situació de sequera – Sant Vicenç dels Horts (2021). Elaborat pels Serveis Generals del municipi en coordinació amb Aigües de Sant Vicenç dels Horts.
- Plànol de delimitació de franges exteriors de protecció d'incendis forestals, aprovat de forma definitiva per ple municipal el 19 de maig de 2022 (Llei 5/2003, de 22 d'abril).
- Pla de contingència del departament de salut pública de l'Ajuntament de Sant Vicenç dels Horts davant la pandèmia de coronavirus SARS-CoV-2 (desembre de 2021).
- Estudi d'establiments químics a Sant Vicenç dels Horts (setembre 2022). Redacció per PERADEJORDI S.L. coordinat per la Diputació de Barcelona.

## 1.2. DADES GENERALS DEL MUNICIPI

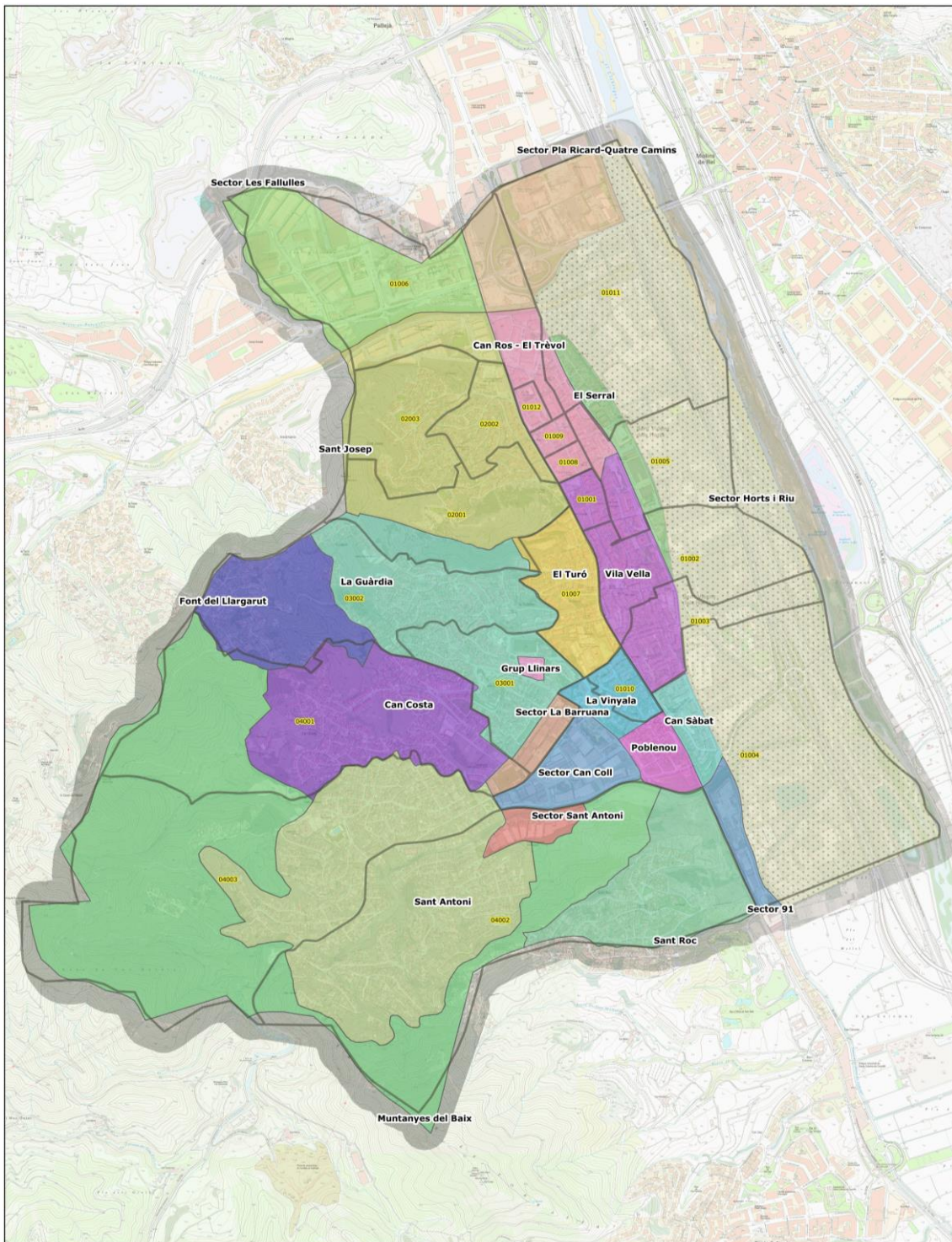
### 1.2.1. Identificació del municipi

<b>Nom municipi</b>	Sant Vicenç dels Horts
<b>Comarca</b>	El Baix Llobregat
<b>Província</b>	Barcelona

El municipi de Sant Vicenç dels Horts es divideix en 12 barris que agrupen les 20 seccions censals que es distribueixen en 4 districtes censals. La correlació existent és la següent:

- Districte 1 / Secció 1: Vila Vella
- Districte 1 / Secció 2: Vila Vella i El Serral
- Districte 1 / Secció 3: Vila Vella
- Districte 1 / Secció 4: Can Sàbat, La Vinyala – Poble Nou
- Districte 1 / Secció 5: Vila Vella, El Serral, Can Ros – El Trèvol
- Districte 1 / Secció 6: Can Josep, Can Ros – El Trèvol
- Districte 1 / Secció 7: El Turó
- Districte 1 / Secció 8: Can Ros – El Trèvol
- Districte 1 / Secció 9: Can Ros – El Trèvol
- Districte 1 / Secció 10: La Vinyala
- Districte 1 / Secció 11: Can Ros – El Trèvol i El Serral
- Districte 1 / Secció 12: Can Ros – El Trèvol
- Districte 2 / Secció 1: Sant Josep
- Districte 2 / Secció 2: Sant Josep
- Districte 2 / Secció 3: Sant Josep
- Districte 3 / Secció 1: La Guàrdia i Grup Llinars
- Districte 3 / Secció 2: La Guàrdia i Font del Llargarut
- Districte 4 / Secció 1: Can Costa
- Districte 4 / Secció 2: Sant Antoni
- Districte 4 / Secció 3: Sant Antoni

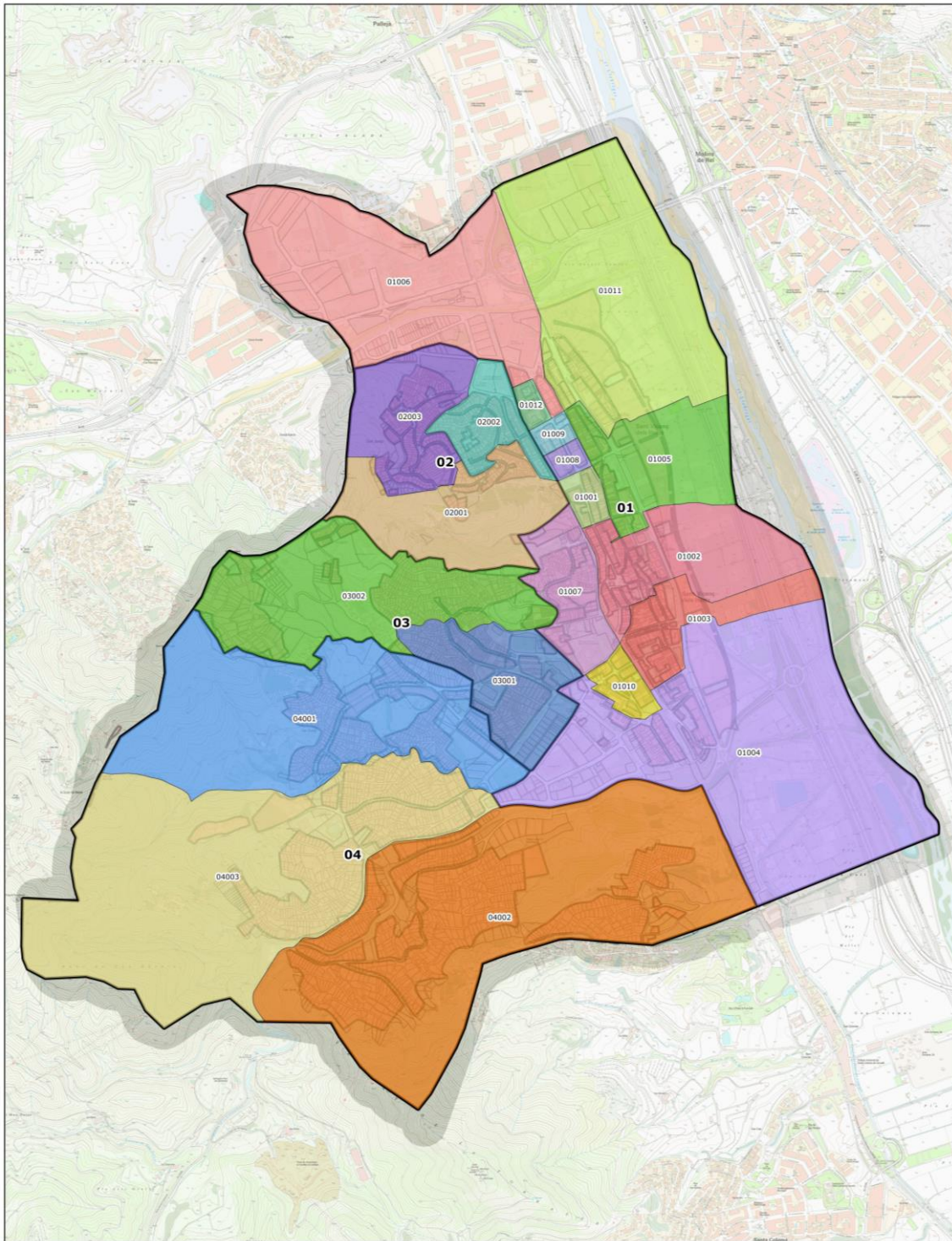
A continuació es detalla cadascun dels sectors i seccions censals que existeixen a Sant Vicenç dels Horts.



**Barris-Sectors i Seccions Censals**

Juny de 2022

Imatge 1. Barris – Sectors i Seccions censals (Font: Ajuntament de Sant Vicenç dels Horts. 2022)



**Districtes i Seccions Censals**

Maig de 2022

Imatge 2. Districte i seccions censals (Font: Ajuntament de Sant Vicenç dels Horts. 2022)

Districte	Secció	SUPERFICIE TOTAL (km <sup>2</sup> )	POBLACIÓ (habitants)	PERCENTATGE DE POBLACIÓ	DENSITAT DE POBLACIÓ (hab./km <sup>2</sup> )
1	1	0,038	804	2,80%	<b>21.157,89</b>
	2	0,320	1.908	6,64%	5.962,50
	3	0,171	1.438	5,01%	8.409,36
	4	1,221	1.920	6,69%	1.572,48
	5	0,286	1.562	5,44%	5.461,54
	6	0,724	869	3,03%	1.200,28
	7	0,175	1.840	6,41%	10.514,29
	8	0,023	1.061	3,69%	<b>46.130,43</b>
	9	0,023	701	2,44%	<b>30.478,26</b>
	10	0,054	1.212	4,22%	<b>22.444,44</b>
	11	0,806	1.446	5,04%	1.794,04
	12	0,022	861	3,00%	<b>39.136,36</b>
2	1	0,345	734	2,56%	2.127,54
	2	0,129	2.093	7,29%	16.224,81
	3	0,268	1.382	4,81%	5.156,72
3	1	0,271	1.959	6,82%	7.228,78
	2	0,583	1.918	6,68%	3.289,88
4	1	0,885	1.831	6,38%	2.068,93
	2	1,444	1.894	6,60%	1.311,63
	3	1,355	1.283	4,47%	946,86
<b>TOTAL</b>		<b>9,143</b>	<b>28.716</b>	<b>100%</b>	<b>3.140,76</b>

(\*) Font: Ajuntament de Sant Vicenç dels Horts (2022)

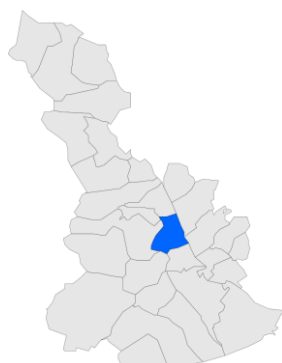
S'indiquen en **color** les 5 seccions censals amb densitat de població més elevada ( $\geq 20.000$  hab./km<sup>2</sup>).

### 1.2.2. Situació geogràfica


El municipi de Sant Vicenç dels Horts es troba a la comarca del Baix Llobregat, ubicat a la banda dreta del riu Llobregat i a la vessant est de la serralada litoral que s'inicia a la bora del Llobregat.

UTM 31N ETRS89	COORDENADES MÀXIMES	COORDENADES MÍNIMES	NUCLI URBÀ
X	417165.0	416325.0	417233.5
Y	4584802.0	4580572.0	4582899.0

La situació del municipi a la comarca del Baix Llobregat queda representat a la següent imatge:



Imatge 3. Situació de Sant Vicenç dels Horts a la comarca del Baix Llobregat

 <b>AJUNTAMENT</b> <b>Sant Vicenç dels Horts</b>	Sant Vicenç dels Horts <b>DOCUMENT ÚNIC DE PROTECCIÓ CIVIL MUNICIPAL</b> <b>(DUPROCIM)</b>	Data: Novembre 2.022 Revisió: 2.0
--	--	--------------------------------------

Limita amb els municipis següents:

MUNICIPI VEÍ	TELÈFON AJUNTAMENT	TELÈFON POLICIA LOCAL	UBICACIÓ
Santa Coloma de Cervelló	936.450.700	936.450.747 669.404.729	SUD
Torrelles de Llobregat	936.890.000	936.891.000	SUD / SUD-OEST
Pallejà	936.630.000	936.630.102	NORD
Cervelló	936.600.070	936.602.700	NORD-OEST / OEST / SUD-OEST
La Palma de Cervelló	936.720.202	936.602.700	NORD-OEST
Molins de Rei	936.803.340	936.688.866	SUD-EST
Sant Feliu de Llobregat	936.858.000	936.661.543	EST

(\*) Font: Ajuntament de Sant Vicenç dels Horts (2022)

Al punt 6.1.5 s'inclouen els telèfons de l'Ajuntament i de la policia local d'aquests municipis.

### 1.2.3. Dades de població

<b>POBLACIÓ TOTAL (juny 2022)<sup>(1)</sup></b>	28.716
<b>POBLACIÓ ESTACIONAL MITJANA (2020)<sup>(2)</sup></b>	28.268
<b>DENSITAT DE POBLACIÓ*</b>	3.140,76 hab./km <sup>2</sup>

(\*) La densitat de població s'ha calculat en funció de la població total del cens electoral (2022) i la superfície total (km<sup>2</sup>), del punt 1.2.1.

<b>SUPERFÍCIE TOTAL</b>	9,143 km <sup>2</sup>
<b>SÒL URBÀ</b>	3,30 km <sup>2</sup>
<b>SÒL URBANITZABLE DELIMITAT</b>	0,54 km <sup>2</sup>
<b>SÒL URBANITZABLE NO DELIMITAT</b>	0,78 km <sup>2</sup>
<b>SÒL NO URBANITZABLE</b>	4,52 km <sup>2</sup>

### 1.2.4. Infraestructures i vies de comunicació

La comunicació exterior de Sant Vicenç dels Horts es pot dur a terme per diferents vies de comunicació com la xarxa de carreteres, la línia de ferrocarril i la xarxa d'autobusos.

CARRETERA / AUTOPISTA	TITULARITAT	PUNTS QUILOMÈTRICS (FRONTERERS)	PONTS I TÚNELS
<b>BV-2002</b> (Ctra. de Sant Boi)	DIBA <sup>3</sup>	PK. 0,00 – PK 3,00	Pont a la Riera de Cervelló PK 0,00 Pont a la Riera de Torrelles PK 2,50
<b>BV-2005</b> (Ctra. de Torrelles)	DIBA	PK. 0,00 – PK 2,70	Pont a la Riera de Torrelles PK 2,40
<b>N-340</b>	MITMA <sup>4</sup>	PK. 1.241,80 – PK. 1.243,50	Pont sobre el riu Llobregat PK 1.243,50 Pont sobre A2 PK 1.243,20 Pont sobre línia ADIF PK 1.243,20
<b>A2 (N-II)</b>	MITMA	PK. 599,80 – PK. 603,20	Pont Riera de Torrelles PK 602,50 Pont Riera de Cervelló PK 600,30

<sup>1</sup> Font: Cens Ajuntament Sant Vicenç dels Horts en juny 2022

<sup>2</sup> Font: IDESCAT, xifra del 2020

<sup>3</sup> DIBA: Diputació de Barcelona

<sup>4</sup> MITMA: Ministerio de Transportes, Movilidad y Agenda Urbana. Gobierno de España



CARRETERA / AUTOPISTA	TITULARITAT	PUNTS QUILOMÈTRICS (FRONTERERS)	PONTS I TÚNELS
N-IIa	MITMA	PK 599,80 – PK 600	Nus d'interconnexió amb N340 PK 600

TIPOLOGIA	NOM CAMÍ	ORIGEN / FINAL	TIPUS <sup>5</sup>	ASFALTAT
Forestal	01.III	Puig Castellar – Coll de Mas Vila	2	NO
	02.II Mas Vila (Ermita del Remei)	Carrer Sàhara – TM de Cervelló	1	SÍ
	03.III		2	NO
	04.III	Urb. La Cremada – Camí 06.IV	2	NO
	05.III	Urb. Contraselva – Urb. La Cremada	3	NO
Forestal	06.IV/III	Urb. Contraselva (Les Teixoneres) – Penyes Campanyes	3	NO
	07.IV	Penyes Campanyes	-	NO
	08.III	Bon Punt – Pla de les Bruixes (Santa Coloma de Cervelló)	2	NO
	Camí de la Font de Sant Josep	Carrer Travessera de Barcelona – Conjunt de cases (zona Pi Gros)	2	SÍ
Agrícola	Camí del riu	TM Pallejà – TM Santa Coloma de Cervelló	2	Parcialment
	Riera de Cervelló	Ctra. BV-2002(PK 0,50) – Camí del riu	2	SÍ
	Accés al camí de servei A2	Ctra. BV-2002 (PK1.50) – Camí de servei A2 (banda muntanya)	3	NO
	Camí del Serral	C. Agricultura – Interior parc agrari	2	NO
	Camí de Can n'Ubach	Escola Joan Juncadella – interior parc agrari	3	NO
	Can Manyà	Ctra. BV-2002 (PK 1,20) – Camí del riu	2	SÍ
Riera de Torrelles	Ctra. BV-2002 (PK 2,50) – Camí del riu	3	NO	

<sup>5</sup> Tipus de camins (segons Pla INFOCAT):

Camins primaris (1): camins que tenen una amplada mínima de 5m i que permeten el pas creuat de vehicles de tipus bomba rural pesada (BRP).

Camins secundaris (2): camins i pistes forestals entre 3 i 5 m d'amplada amb sobre-amples disposats cada 100-150mn que permeten el pas creuat de vehicles de tipus bomba rural pesada (BRP).

Camins terciaris (3): camins i pistes forestals que no permeten el pas creuat de camions tipus BRP i que tampoc no disposen de sobre-amples cada 100-150 metres.

No accessible a BRP (X): camins que no permeten en pas de BRP. Només vehicles lleugers 4x4.

LÍNIA DE FERROCARRIL	CARACTERÍSTIQUES	ESTACIONS	PONTS I TÚNELS (PUNT QUILOMÈTRIC)
FGC <sup>6</sup> . Línia Llobregat – Anoya	Traçat de doble via a l'aire lliure que transcorre per l'interior del municipi, tallant-lo físicament.	3 estacions / abaixadors - Estació Sant Vicenç dels Horts - Abaixador Can Ros - Abaixador Quatre Camins	5 ponts al casc urbà - C. Salvador Allende - C. Sant Josep - C. Rafael Casanovas - C. Antoni Mampel - C. Girona 3 ponts fora de casc urbà - Pujada a Sant Roc - BV-2005 - N-340
ADIF <sup>7</sup> . Línia d'Alta Velocitat. Madrid – Barcelona – Figueres (frontera francesa)	Traçat de doble via que transcorre paral·lel a la A2 a la banda de la zona fluvial del Llobregat	No existeixen estacions al terme municipal de Sant Vicenç dels Horts	3 ponts ADIF - AV: - Pont riera de Cervelló - Pont riera de Torrelles - Pont sobre el camí de Can Manyà
ADIF. Ramal de mercaderies Castellbisbal – Can Tunis	Doble via, amplada mixta. Utilitza el traçat comú amb FGC	No existeixen estacions de mercaderies al terme municipal	3 ponts ADIF – Transport Mercaderies: - Pont riera de Cervelló - Pont riera de Torrelles - Pont sobre el camí de Can Manyà

AUTOBUSOS	OPERADOR	RECORREGUT AL MUNICIPI	
Autobús urbà	Soler i Sauret, SA	SV1	La Vinyala – Poble Nou / Vila Vella / Can Ros / P.I. Molí dels Frares / Sant Josep / La Guàrdia / La Vinyala – Poble Recorregut: <a href="#">SV1-planol (svh.cat)</a>
		SV2	La Vinyala – Poble Nou / Vila Vella / Can Ros / P.I. Molí dels Frares / Sant Josep / El Turó / La Guàrdia / La Vinyala – Poble Nou Recorregut: <a href="#">SV2-planol (svh.cat)</a>
		SV3	Vila Vella / La Vinyala – Poble Nou / Vila Vella / El Serral / El Turó / La Vinyala – Poble Nou / La Guàrdia / Sant Antoni / P.I. La Barruana / La Vinyala – Poble Nou / Vila Vella Recorregut: <a href="#">SV3-planol (svh.cat)</a>
		SV4	La Vinyala – Poble Nou / P.I. Sector 91 / La Vinyala – Poble Nou Recorregut: <a href="#">SV4-planol (svh.cat)</a>
		ESC	La Vinyala – Poble Nou / Vila Vella / El Serral / P.I. Molí dels Frares / Sant Josep / IES Gabriela Mistral / Can Costa / Sant Antoni / P.I. La Barruana / Escola La Guàrdia / Can Ros / La Vinyala – Poble Nou Recorregut: <a href="#">ESC-planol (svh.cat)</a>
Autobús interurbà	Soler i Sauret, SA	L60	Sant Joan Despí – Sant Just Desvern – Sant Feliu de Llobregat – Sant Vicenç dels Horts – Molins de Rei Recorregut: <a href="#">L60-DESPI-MOLINS (svh.cat)</a>
		L61	Sant Boi de Llobregat – Santa Coloma de Cervelló – Sant Vicenç dels Horts – Molins de Rei – Sant Feliu de Llobregat – Sant Just Desvern – Barcelona Recorregut: <a href="#">L61-StBoi-BCN (svh.cat)</a>
		L62	Torrelles – Sant Vicenç dels Horts – Molins de Rei – Sant Feliu – Sant Just Desvern – Esplugues – Hospitalet – Barcelona Recorregut: <a href="#">L62-Torrelles-BCN-La Vinyala (svh.cat)</a>
		L71	Sant Vicenç dels Horts – Torrelles – Sant Vicenç dels Horts Recorregut: <a href="#">L71-Torrelles-sant Vicenç (svh.cat)</a>
	Autocorb	e8	Corbera – La Palma – Quatre Camins (SVH) – Molins de Rei - Barcelona
	560	Corbera – La Palma – Quatre Camins – Molins de Rei	

<sup>6</sup> FGC: Ferrocarrils de la Generalitat de Catalunya

<sup>7</sup> ADIF: Administrador de Infraestructuras Ferroviarias. Ministerio de Transportes, Movilidad y Agenda Urbana. Gobierno de España

AUTOBUSOS	OPERADOR	RECORREGUT AL MUNICIPI	
		566	Corbera – La Palma – Quatre Camins (SVH) – Molins de Rei – Hospital Sant Joan Despí Moisès Broggi
Autobús nocturn	Monbus	N51	Barcelona – Sant Boi – Colònia Güell – Santa Coloma de Cervelló – Sant Vicenç dels Horts – Molins de Rei – Papiol – Castellbisbal – Abrera – Olesa de Montserrat – Esparraguera
	Soler i Sauret, SA	N41	Barcelona – Sant Boi de Llobregat – Santa Coloma de Cervelló – Sant Vicenç dels Horts – Molins de Rei – El Papiol – Castellbisbal – Gèlida – Sant Sadurní d'Anoia Recorregut: <a href="#">N41-Barcelona-SantSadurni.pdf (svh.cat)</a>
		N52	Vallirana – Cervelló – Sant Vicenç dels Horts – Molins de Rei – Sant Feliu de Llobregat Recorregut: <a href="#">N52 (svh.cat)</a>
	Autocorb	e8	Corbera – La Palma – Quatre Camins (SVH) – Molins de Rei - Barcelona

### 1.2.5. Serveis bàsics

#### 1.2.5.1. GAS NATURAL

LÍNIA DE GASIFICACIÓ	COMPANYIA	CARACTERÍSTIQUES DEL TRANSPORT
Xarxa urbana de gas natural a baixa o mitja pressió	Gas Natural, SDG, S.A. [REDACTED]	La xarxa es distribueix mitjançant canonades de Polietilè (PE) de 63 a 200 mm de diàmetre exterior per tot el terme municipal
Xarxa de distribució del gas natural a mitja o alta pressió		La xarxa es distribueix mitjançant canonades d'acer i fundició dúctil en paral·lel a la BV-2002 i pel polígon industrial Molí dels Frares, la N-340 i Els Quatre Camins

#### 1.2.5.2. OLEODUCTE

FLUÏD COMBUSTIBLE	COMPANYIA	CARACTERÍSTIQUES DEL TRANSPORT
Oleoducte amb pas de derivats del petroli	Compañía Logística de Hidrocarburos CLH, SA [REDACTED]	El transport és soterrat per la llera del Llobregat, banda Sant Vicenç dels Horts


#### 1.2.5.3. ESTACIONS DE SERVEI

NOM	ADRESSA	TELF	HORARI
GALP – Quatre camins	Ctra. N-II, km 661,	[REDACTED]	06:00 – 22:00
PETROMIRALLES	C. A, 31, Polígon Industrial Molí dels Frares,	[REDACTED]	24h
MKT 24h	C. de Barcelona, 298		24h
BP	C. del Claverol cantonada BV-200	[REDACTED]	24h
EXPRESS	Ctra. de Torrelles de Llobregat, 28	[REDACTED]	07.30 - 21.30 08.30 - 20.30 (ds-dg)
REPSOL	Ctra. de Torrelles de Llobregat, 68	[REDACTED]	
REPSOL – Les Palmeres	Ctra. BV-2002 KM. 2,8	[REDACTED]	24h

#### 1.2.5.4. XARXA ELÈCTRICA

LÍNIA ELÈCTRICA	TENSIÓ (MT 1 a 50 kV, AT més de 50 kV)	COMPANYIA / XARXA	AFECTA LA MASSA FORESTAL? (SI/NO)
LE-01	Alta tensió	ENDESA	SI
LE-02	Alta tensió	ENDESA	SI
Línies diverses	Mitja Tensió	ENDESA	Algunes (veure plànol)

(\*) Veure traçat de les línies elèctriques al plànol corresponent del Document 7

 <b>AJUNTAMENT</b> <b>Sant Vicenç dels Horts</b>	Sant Vicenç dels Horts <b>DOCUMENT ÚNIC DE PROTECCIÓ CIVIL MUNICIPAL</b> <b>(DUPROCIM)</b>	Data: Novembre 2.022 Revisió: 2.0
--	--	--------------------------------------

#### 1.2.5.5. XARXA TELECOMUNICACIONS


La companyia responsable de la xarxa de telecomunicacions de Sant Vicenç dels Horts és Telefónica (propietària de la xarxa de coure RTB), si bé operen al terme municipal altres companyies com Vodafone, Orange i Yoigo. Al plànol 3.4 del Document 7 s'identifiquen les antenes per servei de telefonia mòbil.

TORRE DE COM.	COMPANYIA	ADREÇA	COORDENADES UTM	
			X	Y
01	Telefónica	C. Sant Josep, 96. 08620 Sant Vicenç dels Horts	417139	4582473
	Yoigo			
	Vodafone			
	Orange			
02	Telefónica	C. Masia Can Coll, 17. 08620 Sant Vicenç Horts	417130	4582085
03	Vodafone	C. Masia Can Coll, 17. 08620 Sant Vicenç Horts	417129	4582082
	Orange			
04	Vodafone	Costat via AVE. (Sant Vicenç SUD) 08620 Sant Vicenç dels Horts	418224	4582107
	Telefónica			
	Vodafone			
	Orange			
05	Vodafone	Costat via AVE. (Sant Vicenç NORD) 08620 Sant Vicenç dels Horts	417428	4584270
	Telefónica			
	Vodafone			
	Orange			
06	Telefónica	Ctra. N340, km 1242. 08620 Sant Vicenç dels Horts	416055	4584035
07	Vodafone	Molí dels Frares, Carrer A, 25. 08620 Sant Vicenç dels Horts	416281	4584026
	Orange			
	Vodafone			
08	Vodafone	Ctra. De Sant Boi, 63. 08620 Sant Vicenç dels Horts (La Vailet)	417331	4583295
09	Telefónica	Plaça de Sant Jordi, 4. 08620 Sant Vicenç dels Horts (Campanar de l'Església)	417293	4582836
	Vodafone			
	Orange			
	Yoigo			
10	Telefónica	C. Mossèn Jacint Verdaguer, 71. 08620 Sant Vicenç dels Horts	417110	4583088
11	Telefónica	C. Llobregat, 9. 08620 Sant Vicenç dels Horts	416931	4583633
	Orange			
Protecció civil	Repetidor	Dipòsit d'aigües Sant Roc	416769	4581436
	Estació base	Prefectura policia local	416949	4583972
Ràdio SVH	Estudis	Edifici Ca l'Aragall	417319	4582934
	Ant. Emissora	CEIP La Guàrdia	417155	4582727

(\*) FONT: Secretaria de Estado para la Sociedad de la Información y Agenda Digital.

<https://geoportal.minetur.gob.es/VCTEL/vcne.do>

Al municipi existeixen dues xarxes de fibra òptica propietat de Telefónica i de Vodafone (no a tot el municipi).

 <b>AJUNTAMENT</b> <b>Sant Vicenç dels Horts</b>	Sant Vicenç dels Horts <b>DOCUMENT ÚNIC DE PROTECCIÓ CIVIL MUNICIPAL</b> <b>(DUPROCIM)</b>	Data: Novembre 2.022 Revisió: 2.0
--	--	--------------------------------------

### 1.2.5.6. AIGUA

La companyia responsable de la xarxa d'aigua potable de Sant Vicenç dels Horts és la UTE Aigües de Sant Vicenç dels Horts.

L'estació de depuració d'aigües residuals que dona servei al municipi és l'estació de Sant Feliu de Llobregat, situada al carrer Riera la Salut, s/n.

COMPANYIA	DESCRIPCIÓ ABASTAMENT						
UTE Aigües de Sant Vicenç	Abastament d'un 60% a tot el municipi mitjançant 4 pous d'extracció propis, estacions de bombeig, dipòsits d'acumulació i xarxa de distribució per gravetat (a gran part del municipi). ETAP <sup>8</sup> (*) (x: 417291.06; y: 4584219.09; cota 22m)						
	<b>Dipòsits d'abastament</b>						
	Nom	Carrer	Capacitat (m <sup>3</sup> )	Cota (m)	UTM (x)	UTM (y)	
	Dipòsit general 1	C. Osca, 2	4.000 m <sup>3</sup>	+85.00	416783	4582981	
	Dipòsit general 2	C. Osca, 2	1.000 m <sup>3</sup>	+85.00	416762	4582984	
	Dipòsit post-tractament ETAP 1	Camí agrícola (Riera de Cervelló amb A2)	350 m <sup>3</sup>	+26.00	417296	4584200	
	Dipòsit La Foneria	Av. Torrelles, 1	400 m <sup>3</sup>	+42.00	417044	4582282	
	Dipòsit Sant Antoni	C. Jaume I, 55	1.000 m <sup>3</sup>	+136.00	416801	4581341	
	Dipòsit El Castellet	Camí Puig Castellà, 12	1.000 m <sup>3</sup>	+174.00	415997	4583284	
	<b>Estacions de bombeig (acceleradores)</b>						
	Nom	Carrer	Cota (m)	UTM (x)	UTM (y)		
	St Antoni (Contraselva)	c/ Enric Borràs, 46	+72.00	415619	4581476		
	La Cremada	Av del Mas Picó, 86	+89.00	415768	4581824		
	La Font del Llargarut	c/ Font del Llargarut, 1	+142.00	415736	4582788		
(*) disposa de bombes d'impulsió							
Aigües Ter-Llobregat (ATLL)	Abastament del 40% mitjançant una canonada provenint de la ETAP d'Abrera que nodreix el dipòsit General 1 i també un dipòsit de ATLL ((coordenades UTM 416977, 4583055), i cota 50m).						
DIBA	Gual inundable sobre el riu Llobregat. (Coordenades UTM 418199, 4582437)						
ACA	Resclosa sífó EMSSA – aforament. (Coordenades UTM 418344, 4582131)						
Fonts pròpies d'aigua SVH <sup>9</sup>	El municipi disposa de 4 fonts d'aigua subterrànies, que no s'estan utilitzant com a fonts d'abastament d'aigua potable.						
	Nom	Estat	Carrer	Característiques		UTM (x)	UTM (y)
				Profunditat	Diàmetre		
	Pou 1	En ús	Camí agrícola (Riera de Cervelló amb A2)	24,00 m	1,00 m	417314	4584216
	Pou 2	En ús		24,00 m	1,00 m	417323	4584188
	Pou 3	Aturat		24,00 m	1,00 m	417334	4584160
Pou 4	Supletori	28,00 m		0,60 m	417475	4584228	



<sup>8</sup> ETAP: Estació de Tractament d'Aigua Potable


<sup>9</sup> Aquestes fonts pròpies d'aigua (pous) es troben situats al recinte del dipòsit post-tractament ETAP 1. Els 3 primers pous es troben a l'interior del recinte de l'ETAP, mentre que el quart es troba fora.

**1.2.6. Climatologia**

PRECIPITACIÓ MENSUAL (2020)												
MES	GEN	FEB	MARÇ	ABR	MAIG	JUNY	JUL	AGO	SET	OCT	NOV	DES
mm	132,5	2,0	105,1	268,3	84,9	80,1	1,4	25,0	87,9	14,6	77,6	40,2
<b>MITJANA ANUAL PRECIPITACIONS (2020)</b>								919,6 mm				
<b>VENTS DOMINANTS (2020)</b>								NORD – OEST				
<b>VELOCITAT MITJANA DEL VENT (2020)</b>								1,7 m/s				

(\*) Dades estació Vallirana 2020, METEOCAT

ESTACIONS METEOROLÒGIQUES			
	Localització	Característiques	Imatge
<b>Estació 01</b>	EMA Castellbisbal Longitud: 41,47892 Latitud: 1,97546 Altitud (m): 147 m. Distància*: 9,90km	Estació meteorològica automàtica. Operativa i en funcionament des del 18.03.2008  <a href="http://www.meteo.cat/observacions/xema">http://www.meteo.cat/observacions/xema</a>	
<b>Estació 02</b>	EMA Vallirana Longitud: 41,38197 Latitud: 1,93564 Altitud (m): 252m. Distància*: 6,30 km	Estació meteorològica automàtica. Operativa i en funcionament des del 28.10.1995  <a href="http://www.meteo.cat/observacions/xema">http://www.meteo.cat/observacions/xema</a>	
<b>Estació 03</b>	EMA El Prat XL Longitud: 41,34045 Latitud: 2,08022 Altitud (m): 8m. Distància*: 9,50 km	Estació meteorològica automàtica. Operativa i en funcionament des del 22.03.2011	
<b>Estació 04</b>	EMA Viladecans Longitud: 41,29928 Latitud: 2,03787 Altitud (m): 3m. Distància*: 8,60 km	Estació meteorològica automàtica. Operativa i en funcionament des del 29.04.1993  <a href="http://www.meteo.cat/observacions/xema">http://www.meteo.cat/observacions/xema</a>	
<b>Estació 05</b>	Estació la Foneria SVH Longitud: 41,38778 Latitud: 2,00777 Altitud: 40m Distància*: 0,60 km	Estació meteorològica automàtica de dades NO OFICIALS. Titularitat municipal SVH. Operativa i en funcionament des del 28.03.2017.  <a href="https://app.weathercloud.net/d0217064887#profile">https://app.weathercloud.net/d0217064887#profile</a>	

ESTACIONS METEOROLÒGIQUES			
	Localització	Característiques	Imatge
<b>Estació 06</b>	Estació aforament Llobregat SVH	Estació d'aforament ACA, codi d'estació 082634-001  <a href="http://aca-web.gencat.cat/aetr/aetr2/UIL/aetr_app?TAB=dades">http://aca-web.gencat.cat/aetr/aetr2/UIL/aetr_app?TAB=dades</a>	
	Longitud: 41,38768 Latitud: 2,02451 Altitud: 15m  Distància*: 1,00 km		

(\*) Respecte a la Plaça de la Vila de Sant Vicenç dels Horts

## 1.2.7. Orografia i hidrologia

### 1.2.7.1. ALTITUD

<b>Altitud màxima del terme municipal</b>	250 m
<b>Altitud màxima amb població / infraestructures</b>	200 m (barri de la Font del Llargarut)
<b>Altitud mínima</b>	11 m
<b>Altitud mínima amb població / infraestructures</b>	20 m
<b>Altitud del nucli urbà*</b>	30 m

(\*) Respecte el nivell del mar a la Plaça de la Vila de Sant Vicenç dels Horts

### 1.2.7.2. HIDROLOGIA

HIDROLOGIA AL MUNICIPI		
<b>Rius<sup>10</sup></b>	Riu Llobregat	Longitud total: 156 km
		Longitud en el municipi: 3,4 km
		- Inici de tram <sup>11</sup> : 417232, 4584845 - Final de tram: 418608, 4581755
<b>Rieres<sup>12</sup></b>	Riera de Torrelles	Longitud total: 10 km
		Longitud en el municipi: 3 km - Inici de tram: 415560, 4581015 - Final de tram: 418390, 4582195 Desemboca al riu Llobregat
	Riera de Cervelló	Longitud total: 11,20 km
		Longitud en el municipi: 2 km - Inici de tram: 416008, 4583929 - Final de tram: 417520, 4584337 Desemboca al riu Llobregat
	Riera de Can Costa	Longitud total: 1,80 km Desemboca a la Riera de Torrelles
<b>Torrents<sup>13</sup></b>	Torrent Isbert	Longitud de 900m - Inici tram: 415737, 4582878 - Final de tram: 416215, 4582233 Afluent de la Riera de Can Costa
		Longitud de 900m - Inici tram: 415474, 4584555 - Final de tram: 415986, 4583921 Afluent de la Riera de Cervelló
	Torrent del Fabricant	

<sup>10</sup> Riu: corrent natural d'aigua que flueix amb continuïtat, un cabal determinat i que desemboca al mar, a un llac o a un altre riu.

<sup>11</sup> Coordenades: les coordenades es troben en format UTM ETRS89 fus 31T.

<sup>12</sup> Riera: curs d'aigua generalment intermitent, per manca d'aigua a l'estiu, de vessant d'extensió comarcal i de cabal inferior al d'un riu.

<sup>13</sup> Torrent: curs d'aigua temporal, de règim irregular, característic de les pendents pronunciades i de vessants de muntanya, pels quals discorre quan hi ha precipitacions estacionals o ocasionals.

<b>HIDROLOGIA AL MUNICIPI</b>		
		Delimita el terme municipal amb Cervelló
	Torrent dels Eirols	Longitud de 600m - Inici de tram: 415992, 4582875 - Final de tram: 417407, 4581975 Afluent de la Riera de Torrelles
	Torrent de la Madorella	Longitud de 500m - Inici de tram: 415341, 4581662 - Final de tram: 415649, 4581317 Afluent de la Riera de Torrelles
	Torrent del Taiat	Longitud de 700m - Inici de tram: 416260, 4580725 - Final de tram: 415947, 4581241 Afluent de la Riera de Torrelles
	Torrent Fundadors	Longitud de 500m - Inici de tram: 416414, 4581006 - Final de tram: 416224, 4581431 Afluent de la Riera de Torrelles
	Torrent dels Mallorquins	Longitud de 727m - Inici de tram: 417121, 4581297 - Final de tram: 417958, 4581466 Afluent del canal de la dreta del Llobregat
<b>Canals<sup>14</sup></b>	Canal de la dreta del Llobregat	Canal de regadiu del Llobregat que circula paral·lel a la Ctra BV-2002, longitud de 900m a Sant Vicenç dels Horts
		Canal de desguàs d'aigües pluvials de Sant Vicenç dels Horts (longitud 1,8 km des de c/Àngel Guimerà fins al riu Llobregat)
<b>Basses<sup>15</sup></b>		Existeix una bassa d'aigua de decantació pel regadiu Coordenades: 417987, 4581953
<b>Cons de dejecció<sup>16</sup></b>		Con de dejecció actiu de la Riera de Cervelló
		Con de dejecció actiu de la Riera de Torrelles
<b>Passos soterranis<sup>17</sup></b>		Pas inferior del carrer Girona al pas del pont de FGC (Pont de la Virgen de la Soledad). Coordenades UTM: 416725 , 4583865
		Accés a la Riera de Cervelló des de la Ctra. BV-2002, Km, 0.5 Coordenades UTM: 416880 , 4584082
		Accés a la Riera de Torrelles des de la Ctra. BV-2002, Km, 2.8 Coordenades UTM: 417717 , 4582130
		Sota pont de FGC d'accés al barri de Sant Roc (Torrent dels Mallorquins) Coordenades UTM: 417841 , 4581442

<sup>14</sup> Canal: construcció destinada al transport de fluids, generalment d'aigua, oberts a l'atmosfera. Poden tenir com a funció el regadiu, la navegació i/o el drenatge.

<sup>15</sup> Bassa: excavació impermeable feta a un lloc favorable per poder emmagatzemar aigua. Poden tenir com a funció principal l'emmagatzematge d'aigua per regadiu, protecció contra incendis forestals, entre d'altres.

<sup>16</sup> Con de dejecció: forma de modelat fluvial del curs de rius i rieres que consisteix en una acumulació de la major part dels materials arrossegats pels rius o torrents secundaris en arribar al curs principal.

<sup>17</sup> Pas soterrani: pas a cota inferior on potencialment es poden produir inundacions i afectacions a la mobilitat.





### 1.3. ORGANITZACIÓ MUNICIPAL DE PROTECCIÓ CIVIL

#### 1.3.1. Estructura, funcions i responsabilitats

L'organització municipal de protecció civil és el conjunt de persones encarregades de dur a terme la protecció civil del municipi, amb l'objectiu de fer front a les emergències que puguin sorgir dins del municipi per tal de salvar vides, protegir béns i cuidar el medi ambient.

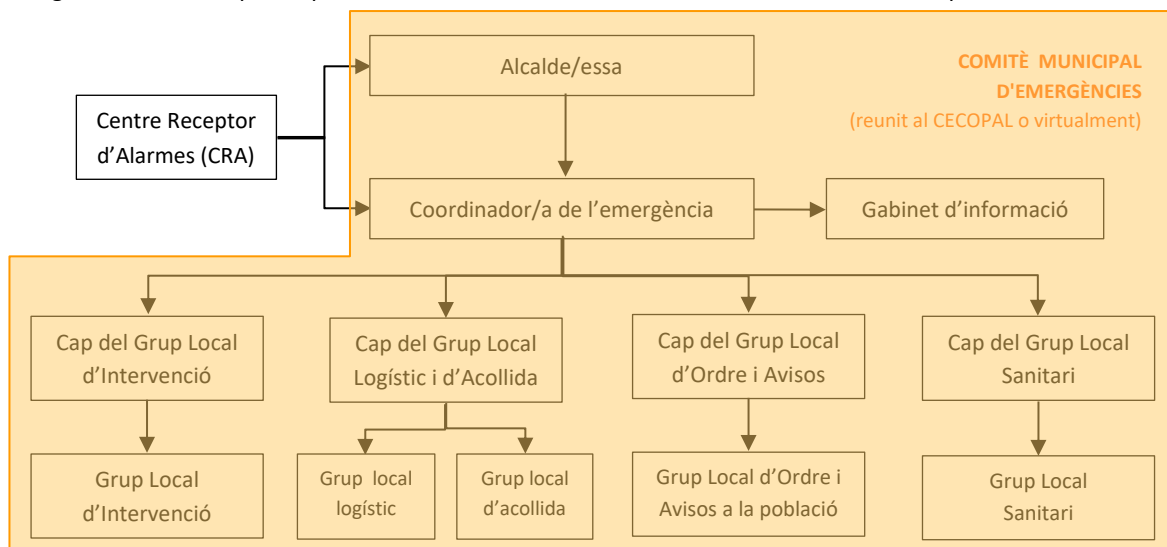
L'estructura de l'organització municipal de protecció civil té com a càrrec de responsabilitat més alt a l'alcalde, que és l'autoritat de protecció civil d'àmbit municipal i, com a base de l'organització, es troba el comitè encarregat de dur a terme les accions per tal d'aplicar correctament el Pla de Protecció Civil Municipal.

L'Ajuntament no disposa de Comissió Municipal de Protecció Civil.

#### Organigrama municipal en emergències

En aquest apartat es tracta doncs, de donar a conèixer les funcions de les diferents figures dins de l'organització municipal de protecció civil tot explicant les seves funcions i responsabilitats.


No es objecte d'aquest capítol identificar als responsables i integrants dels diferents grups de la organització municipal de protecció civil. Els responsables i integrants dels diferents grups de la organització municipal de protecció civil, es troben identificats al Document núm. 6, punt 6.1.1.



Funcions i responsabilitats del municipi i de les figures següents:

#### **Centre Receptor d'Alarmes (CRA)**

És el centre on es reben i des d'on es notifiquen els avisos d'emergència. Es troba ubicat a les dependències de la policia local al c/ del Serral, 114 i es disposa de serveis de rebuda de trucades les 24 hores al telèfon 936.566.161.

 <b>AJUNTAMENT</b> Sant Vicenç dels Horts	Sant Vicenç dels Horts <b>DOCUMENT ÚNIC DE PROTECCIÓ CIVIL MUNICIPAL</b> <b>(DUPROCIM)</b>	Data: Novembre 2.022 Revisió: 2.0
---	--	--------------------------------------

### Comitè d'emergències:

L'estructura municipal per fer front a les emergències és el Comitè d'Emergències, integrat per:

- **Alcalde (Responsable municipal de l'emergència / Director del Pla)**

És l'autoritat de protecció civil d'àmbit municipal, i per tant el director del Pla municipal de protecció civil o responsable municipal de l'emergència. Pot delegar les funcions de direcció del Pla al/a la tinent/a d'alcalde (o a altres regidors/es, si en manquen).

L'alcalde és el responsable màxim de l'elaboració, la implantació i l'execució del Pla de protecció civil municipal.

- **Consell Assessor**

Té per funcions:

- Assessorar el director del pla, l'alcalde.
- Analitzar i valorar la situació, aportant-hi tota la informació i trametent les instruccions de l'alcalde als seus respectius col·laboradors.
- Altres funcions específiques per a cada risc concret.

El Consell Assessor es compon de:

- Cap del Grup Local d'Intervenció
- Cap del Grup Local d'Ordre i Avisos a la Població
- Cap del Grup Local Logístic i d'Acollida
- Coordinador/a municipal de l'emergència
- Altres en funció del risc a criteri del director del Pla en general tots els regidors i/o tècnics implicats en la resolució de l'emergència.

El Director del Pla podrà decidir la inclusió de més membres, i en particular de persones privades i representants d'òrgans de l'Administració pròpia o d'altres administracions l'especialitat de les quals sigui oportuna.

- **Gabinet d'informació municipal**

És l'òrgan mitjançant el qual el responsable de l'emergència es comunica amb els ciutadans pels mitjans de comunicació social i d'altres.

El componen el Portaveu del Govern, Regidor d'Imatge i Comunicació de l'Ajuntament i 2 suplents, els quals s'identifiquen al Doc. 6.

Les seves funcions són:

- Aplegar informació sobre l'emergència
- Transmetre (o difondre) la informació generada dins el Comitè d'Emergències a la població en general i a les persones directament o indirectament afectades.

### Grups actuants

- **Grup Local d'Ordre i Avisos a la Població**

Les funcions d'aviso són:

- Avisar a la població afectada que estigui en les zones de risc de l'emergència i especialment als elements vulnerables.
- Transmetre la informació de les mesures a adoptar per part de la població.

Les funcions d'ordre són:

- Coordinar i executar les tasques d'allunyament, evacuació o confinament de la població i dels elements vulnerables.
- Garantir la seguretat ciutadana a la zona de risc.
- Controlar els accessos a la zona de risc.
- Realitzar la vigilància viària a la zona d'emergència, efectuant el control del trànsit d'accés dels components dels grups d'emergència.
- Guiar els actuants cap al Centre de Comandament Avançat (CCA) i a l'Àrea sanitària.

- **Grup Local d'Intervenció**

Les seves funcions en cas d'incendi forestal són:

- Assessorar tècnicament als diferents cossos d'emergència sobre l'actuació en front de l'emergència.
- Donar recolzament a les tasques necessàries per a prevenir i controlar les emergències.
- Donar recolzament a les tasques de rescat i salvament de persones i béns.
- Informar el coordinador del CCA i atendre les seves instruccions.

- **Grup Local Logístic i d'Acollida**

Es divideix en dos subgrups:

- Subgrup Logístic

Les seves funcions són:

- Proporcionar i gestionar els serveis bàsics municipals.
- Subministrar tots els materials o combustibles que es necessitin.
- Rebre el voluntariat.

- Subgrup Acollida

Les seves funcions són:

- Preparar els centres d'acollida i gestionar-los per tal que es pugui acollir a la població.
- Donar allotjament, proveïment d'aliments, control i serveis socials a les persones afectades.
- Informar-se de la situació sanitària en l'àrea d'emergència.
- Conèixer l'estat i la ubicació dels afectats.
- Cobrir les necessitats farmacèutiques.

- **Grup Local Sanitari**

Les seves funcions són:

- Informar-se de la situació sanitària en l'àrea d'emergència.
- Conèixer l'estat i la ubicació dels afectats.
- Realitzar les tasques de salut pública.
- Col·laborar en els grups de treball de salut comunitària.
- Fer el seguiment d'avisos de qualitat ambiental i difusió interna de les consignes i recomanacions per fer front als episodis de contaminació i d'ozó troposfèric.

- **Coordinació municipal de l'emergència**

És la figura que fa de vincle entre l'alcalde i els diferents grups d'emergència, essent el màxim responsable del Consell Assessor. És el responsable de comunicar amb els diferents grups d'emergència municipal i de controlar que tot es fa segons el previst, a més de suplir a l'alcalde en cas que fos necessari, amb una disponibilitat de 24 hores al dia.

Les seves funcions són:

- Coordinar l'emergència.
- Comunicar amb tots els grups d'emergència municipal.
- Rebre comunicacions del CRA.
- Assessorar l'alcalde.
- Controlar la situació i evolució de l'emergència i supervisar les accions dels diferents grups d'emergència.

- **Representant municipal als plans autonòmics (CECAT)**

És el responsable de traslladar-se al CECAT, en cas d'activació del pla especial corresponent o del PROCICAT, per tal de donar informació a Protecció Civil, d'una forma directa i conjunta, de tot el que pugui ser necessari per a la resolució de l'emergència.

És un membre del Consell Assessor. Es tracta d'una persona amb prou nivell i coneixement de la vila com per fer d'enllaç entre el Consell Assessor del pla supramunicipal i l'estructura de Sant Vicenç dels Horts. Aquesta figura es cobreix amb un regidor sense implicació directa en la resolució de l'emergència, i que es dirigirà al CECAT.

- **Gabinet d'Informació Municipal**

El Gabinet d'Informació Municipal és l'òrgan responsable de donar la informació en el moment de l'emergència.

Les seves funcions són:

- Aplegar informació sobre l'emergència
- Transmetre (o difondre) la informació generada dins el Comitè d'Emergències a la població en general i a les persones directament o indirectament afectades

### Organització municipal de protecció civil

A continuació s'adjunta una taula amb els càrrec dels responsables de la organització municipal de protecció civil i les fitxes d'actuació associades, si bé al punt 6.1.1 s'identifiquen els integrants i s'adjunta el telèfon de comunicació.

ORGANITZACIÓ MUNICIPAL DE PROTECCIÓ CIVIL		
CÀRREC OPERATIU	CÀRREC HABITUAL	NÚMERO DE FITXA D'ACTUACIÓ
Centre Receptor d'Alarmes	Responsable de Sala de la policia local	1
Responsable municipal de l'emergència	Alcalde/essa	2
Coordinador municipal de l'emergència	Tècnic/a de Protecció Civil	3
Cap del Grup local d'ordre i avisos a la població	Inspector/a de la Policia Local	4

<b>ORGANITZACIÓ MUNICIPAL DE PROTECCIÓ CIVIL</b>		
<b>CÀRREC OPERATIU</b>	<b>CÀRREC HABITUAL</b>	<b>NÚMERO DE FITXA D'ACTUACIÓ</b>
Cap del Grup local logístic i d'acollida	1r Tinent/a d'alcaldia. Regidora de Serveis Socials, Gent Gran i Espai Públic i Serveis Municipals	5
Cap del Grup local sanitari	Cap de Medi Ambient i Salut Pública	6
Cap del gabinet d'informació	Regidoria d'imatge i comunicació	7
Cap del Grup local d'intervenció	Cap d'Espai Públic i Serveis Municipals	8
Representant municipal als plans autonòmics (CECAT)	Regidor/a Comerç, Agricultura, Promoció Econòmica, Esports	9

### 1.3.2. Centres de coordinació

#### **Centres de recepció d'alarmes (CRA)**

Al punt 6.1.2 del Document 6 consten les dades de comunicació del CRA que es troba a:

<b>Lloc</b>	Policia local Sant Vicenç dels Horts
<b>Adreça</b>	c/ Serral, 114. 08620 Sant Vicenç dels Horts
<b>Coordenades UTM</b>	416954 : 4583964

La Fitxa 1 del Document 5 inclou les consignes d'actuació segons l'emergència de que es tracti.

**El CRA és un centre que haurà d'estar operatiu les 24 hores al dia, 365 dies a l'any.**

#### **Funcions**

- Notificar qualsevol alarma al **112** i al **CECAT**.
- Rebre la notificació de l'alarma i trametre-la.
- Valorar, segons el protocols establerts, la importància de l'alarma.
- Posar en marxa el avisos d'activació del Pla de protecció civil municipal.
- Informar-se, en els primers moments, de la marxa de l'emergència.
- Establir contacte amb el coordinador municipal de l'emergència o l'alcalde.

#### **Centre de Coordinació Operativa Local (CECOPAL)**


Al punt 6.1.2 del Document 6 consten les dades de localització i comunicació del CECOPAL que es troba a:

<b>Lloc</b>	Policia local Sant Vicenç dels Horts
<b>Adreça</b>	c/ Serral, 114. 08620 Sant Vicenç dels Horts
<b>Coordenades UTM</b>	416954 : 4583964

Aquesta sala disposa de ordinadors, lavabos, connexió per a grup electrogen extern (pati posterior – al costat del mòdul de Protecció Civil). Es pot constituir de forma virtual per agilitzar la pressa de decisions i la composició del mateix.

#### **Funcions**

- És el centre de coordinació municipal, que realitza les accions determinades pel director del Pla. Des d'aquí es dirigeix i es coordinen les actuacions dels diversos serveis relacionats amb el Pla.
- Mantenir contacte directe i continu amb el **Centre de Coordinació Operativa de Catalunya**.

 <b>AJUNTAMENT</b> <b>Sant Vicenç dels Horts</b>	Sant Vicenç dels Horts <b>DOCUMENT ÚNIC DE PROTECCIÓ CIVIL MUNICIPAL</b> <b>(DUPROCIM)</b>	Data: Novembre 2.022 Revisió: 2.0
--	--	--------------------------------------

- Notificar als grups operatius i al CECAT l'activació i la desactivació del Pla de protecció civil municipal.
- Facilitar, si escau, la informació a la població del municipi, amb els mitjans oportuns, segons les circumstàncies del risc i l'evolució de la situació de l'emergència.
- Mobilitzar i assegurar la transmissió de la informació i les ordres als grups operatius municipals decidides per la direcció del Pla, així com activar els mitjans i recursos municipals necessaris.
- Canalitzar l'ordre de l'autoritat de protecció civil municipal de prestació de serveis personals i la requisita, la intervenció o l'ocupació temporal i transitòria dels béns necessaris per afrontar les situacions d'emergència.
- Donar suport als mitjans d'emergències, de seguretat i als serveis especialitzats aliens que intervinguin en el municipi sota l'estructura del Pla activat.

### **Centre de Comandament Avançat (CCA)**

La seva ubicació, la determina el cap del Grup Local d'Intervenció (es pot constituir més d'un CCA d'acord amb les característiques de l'emergència).

Funcions:

- Exercir la coordinació in situ dels treballs dels diferents grups d'actuació en un dels escenaris per fer front a l'emergència
- Estar en coordinació amb els diferents centres de control i coordinació de les brigades (CCC, amb el CECOPAL, amb el centres d'emergències dels plans d'autoprotecció i amb el CECAT).

### **Centre de Coordinació Operativa de Catalunya (CECAT)**

És el centre d'emergències de Catalunya, lloc on es reuneix el Comitè d'Emergències dels plans especials i del PROCICAT. Al punt 6.1.2 del Document 6 consten les dades de localització i comunicació del CECAT que es troba a:

<b>Adreça</b>	Carrer de la Diputació, 355. 08009 Barcelona
<b>Coordenades UTM</b>	430916 : 4582990

### **Sala de Control Coordinació Sanitària**

Àrea Sanitària del Baix Llobregat 112.

### **Sala de Control Coordinació Mossos d'Esquadra**

Al punt 6.1.2 del Document 6 consten les dades de localització i comunicació del centre de coordinació de la Regió Policial Metropolitana Sud que es troba a:

<b>Adreça</b>	Carretera de Sansón, 66 - 08980 Sant Feliu de Llobregat
<b>Interlocutor</b>	Cap de Torn Regional
<b>Coordenades UTM</b>	420458 , 4582496

Al punt 6.1.2 del Document 6 consten les dades de localització i comunicació del centre de coordinació de l'Àrea Bàsica Policial de Sant Vicenç dels Horts que es troba a:

<b>Adreça</b>	Carrer E cantonada B – P.I. Molí de Frares. 08620 St. Vicenç dels Horts
<b>Interlocutor</b>	Cap de Torn
<b>Coordenades UTM</b>	416562 : 4583920

#### Sala de Control Coordinació Operativa de Trànsit

Al punt 6.1.2 del Document 6 consten les dades de localització i comunicació de la sala de control que es troba a:

<b>Adreça</b>	Carrer Bolívia, 30-32, Barcelona
<b>Interlocutor</b>	Cap de Torn Regional
<b>Coordenades UTM</b>	432218 : 4583622

#### Punt d'informació

Al punt 6.1.2 del Document 6 consten les dades de localització i comunicació de la sala de control que es troba a:


<b>Adreça</b>	Carrer del Serral, 114. 08620 Sant Vicenç dels Horts
<b>Coordenades UTM</b>	416954 : 4583964

## **1.4. PROGRAMA I PROCEDIMENT D'IMPLANTACIÓ, SIMULACRES, MANTENIMENT, REVISIÓ I ACTUALITZACIÓ**

### **1.4.1. Programa de la implantació del pla**

<b>IMPLANTACIÓ DEL PLA</b>	
	<b>CÀRREC</b>
<b>Responsable d'implantació 1</b>	Alcalde
<b>Responsable d'implantació 2</b>	1r Tinent d'Alcalde
<b>Responsable d'implantació 3</b>	2n Tinent d'Alcalde

<b>IMPLANTACIÓ DEL PLA</b>			
<b>DATA</b>	<b>TIPUS</b>	<b>RISCOS</b>	<b>ADREÇAT A</b>
1r trimestre 1r i 3r any	Sessions de coordinació	Tots els riscos	Membres del Comitè d'emergències
4t trimestre 2n i 4t any	Campanya d'informació a la població	RE-01.- Químic RE-07.- Radiològic	Població del municipi
4t trimestre 2n i 4t any	Informació i formació a integrants dels grups i simulacre de despatx		Equips actuants
2n trimestre 1r i 3r any	Campanya d'informació	RE-02.- Incendi Forestal	Població del municipi
2n trimestre 2n i 4t any	Informació i formació a integrants dels grups i simulacre de despatx.		Equips actuants
2n trimestre 1r i 3r any	Bustiada		Urbanitzacions
2n trimestre 2n i 4t any	Cartells		Població del municipi
4t trimestre 2n i 4t any	Campanya d'informació	RE-03.- Inundacions RE-08.- Ventades	Població del municipi
	Informació i formació a integrants dels grups i simulacre de despatx.		Equips actuants

 <b>AJUNTAMENT</b> Sant Vicenç dels Horts	Sant Vicenç dels Horts <b>DOCUMENT ÚNIC DE PROTECCIÓ CIVIL MUNICIPAL</b> <b>(DUPROCIM)</b>	Data: Novembre 2.022 Revisió: 2.0
---	--	--------------------------------------

IMPLANTACIÓ DEL PLA			
DATA	TIPUS	RISCOS	ADREÇAT A
3r trimestre 1r i 3r any	Campanya d'informació	RE-05.- Nevades	Població del municipi
	Informació i formació a integrants dels grups i simulacre de despatx.		Equips actuants
4t trimestre 2n any	Campanya d'informació	RE-06.- Sísmic RE-09.- Pandèmies	Població del municipi
	Informació i formació a integrants dels grups i simulacre de despatx.		Equips actuants
4t trimestre 2n i 4t any	Campanya d'informació	RE-04.- Risc químic en el transport	Població del municipi
	Informació i formació a integrants dels grups i simulacre de despatx.		Equips actuants
2n trimestre de cada any	Campanya d'informació	RT-03.- Onades de calor	Població del municipi i equips actuants
4t trimestre de cada any	Campanya d'informació	RT-03.- Onades de fred	Població del municipi i equips actuants
1r trimestre 1r i 3r any	De trucades	Tots els riscos	Equips actuants

La DGPC de la Generalitat disposa de material divulgatiu per a la població a la següent pàgina web:  
[https://interior.gencat.cat/ca/arees\\_dactuacio/proteccio\\_civil/consells\\_autoproteccio\\_emergencia/](https://interior.gencat.cat/ca/arees_dactuacio/proteccio_civil/consells_autoproteccio_emergencia/)

#### 1.4.2. Manteniment del pla

MANTENIMENT DEL PLA	
Data d'homologació inicial:	5/12/2018
Data d'homologació de l'última revisió:	5/12/2018
Data de l'última actualització:	17/06/2021
Data de l'actual revisió:	Novembre 2022
Data de la propera revisió:	Novembre 2026

#### 1.4.3. Programa d'exercicis i simulacres

Previsió anys 2023 i 2024

PROGRAMA D'EXERCICIS I SIMULACRES			
<b>EXERCICI Núm.:</b>	1		
<b>DATA</b>	1er semestre 2023	<b>HORA</b>	
<b>ESCENARI</b>			
Simulacre de despatx que es farà a la sala de reunions de l'Ajuntament simulant els <b>diferents riscos territorials</b> a diferents punts del municipi de Sant Vicenç dels Horts i urbanitzacions.			
<b>ZONA INVOLUCRADA</b>			
Qualsevol punt del terme municipal			
<b>CARACTERÍSTIQUES</b>			
Simulacre de despatx d'actuació amb possible evacuació i/o confinament per diferents situacions contemplades com a riscos Territorials amb afectació a qualsevol punt del terme municipal per tal d'efectuar pràctiques els responsables del pla i dels grups operatius i familiaritzar-se amb el mateix Pla.			
<b>VERIFICACIÓ I COMUNICACIÓ D'EXERCICI A ORGANISME OFICIAL COMPETENT:</b>			
Protecció Civil Generalitat Catalunya			
<b>AVALUACIÓ</b>			
Informe realitzat pel tècnic de protecció civil			



PROGRAMA D'EXERCICIS I SIMULACRES			
<b>EXERCICI Núm.:</b>	2		
<b>DATA</b>	2on semestre 2023	<b>HORA</b>	
<b>ESCENARI</b>			
Simulacre de despatx que es farà a la sala de reunions de l'Ajuntament simulant afectació per <b>nevades</b> intenses o ventades a tot el Terme Municipal de Sant Vicenç dels Horts i bloqueig per carretera del Nucli urbà i dels accessos a les urbanitzacions.			
<b>ZONA INVOLUCRADA</b>			
Carreteres, carrers i camins del Terme municipal.			
<b>CARACTERÍSTIQUES</b>			
Simulacre 1 d'emergència per nevada intensa amb acumulacions de neu de més de 40 cm en gran part de les vies del Terme municipal.			
Simulacre 2 d'emergència per ventades amb caiguda d'arbres en gran part de les vies del Terme municipal.			
<b>VERIFICACIÓ I COMUNICACIÓ D'EXERCICI A ORGANISME OFICIAL COMPETENT:</b>			
Protecció Civil Generalitat Catalunya			
<b>AVALUACIÓ</b>			
Informes realitzats pel tècnic de protecció civil			

PROGRAMA D'EXERCICIS I SIMULACRES			
<b>EXERCICI Núm.:</b>	3		
<b>DATA</b>	1er semestre 2024	<b>HORA</b>	
<b>ESCENARI</b>			
Simulacre de despatx que es farà a la sala de reunions de l'Ajuntament simulant un <b>incendi forestal</b> amb afectació a diferents urbanitzacions aïllades del nucli urbà.			
<b>ZONA INVOLUCRADA</b>			
Urbanitzacions més allunyades i aïllades respecte al nucli urbà i envoltades de massa forestal			
<b>CARACTERÍSTIQUES</b>			
Simulacre de despatx d'actuació amb possible evacuació i/o confinament per incendi amb comunicació i actuació dels mitjans de bombers, policia i protecció civil i amb dos supòsits:			
a. - Punt d'inici molt proper a alguna de les urbanitzacions			
b. - Punt d'inici més llunyà i amb apropament al terme municipal.			
<b>VERIFICACIÓ I COMUNICACIÓ D'EXERCICI A ORGANISME OFICIAL COMPETENT:</b>			
Protecció Civil Generalitat Catalunya			
<b>AVALUACIÓ</b>			
Informe realitzat pel tècnic de protecció civil			

PROGRAMA D'EXERCICIS I SIMULACRES			
<b>EXERCICI Núm.:</b>	4		
<b>DATA</b>	2n semestre 2024	<b>HORA</b>	
<b>ESCENARI</b>			
Simulacre de despatx que es farà a la sala de reunions de l'Ajuntament simulant:			
a.- Afectació a la Empresa Fundiciones Miguel Ros, S.A. (amb risc radiològic)			
b.- Explosió a una indústria d'un dels polígons industrials amb incendi posterior de dipòsits de productes combustibles i tòxics amb afectació d'un núvol tòxic a gran part del terme municipal i necessitat d'avís a tota la població (risc químic).			
<b>ZONA INVOLUCRADA</b>			
Entorns de les empreses afectades segons zona d'alerta i intervenció.			
<b>CARACTERÍSTIQUES</b>			
Simulacre d'emergència amb afectació a les activitats ubicades a l'entorn i especialment considerant els elements vulnerables.			
<b>VERIFICACIÓ I COMUNICACIÓ D'EXERCICI A ORGANISME OFICIAL COMPETENT:</b>			
Protecció Civil Generalitat Catalunya			
<b>AVALUACIÓ</b>			
Informe realitzat pel tècnic de protecció civil			

PROGRAMA D'EXERCICIS I SIMULACRES			
<b>EXERCICI Núm.:</b>	5		
<b>DATA</b>	2on semestre 2024	<b>HORA</b>	
<b>ESCENARI</b>			
Simulacre de despatx que es farà a la sala de reunions de l'Ajuntament simulant: a.- <b>Inundació</b> amb afectació per desbordament del riu Llobregat amb afectació a totes les activitats de l'entorn i necessitat d'avís a tots els elements vulnerables de l'entorn. b.- <b>Ventades</b> importants a tot el terme municipal			
<b>ZONA INVOLUCRADA</b>			
a.- Voltants del riu Llobregat i cotes més baixes properes al riu, així com passos i ponts per les cotes baixes. b.- Tot el terme municipal			
<b>CARACTERÍSTIQUES</b>			
a.- Simulacre d'emergència per pluges intenses amb desbordament del riu Llobregat amb afectació a les activitats ubicades a les cotes més baixes i properes al riu. b.- Simulacre d'emergència per ventades amb caiguda d'elements arquitectònics i danys personals amb entre 5 i 10 víctimes.			
<b>VERIFICACIÓ I COMUNICACIÓ D'EXERCICI A ORGANISME OFICIAL COMPETENT:</b>			
Protecció Civil Generalitat Catalunya			
<b>AVALUACIÓ</b>			
Informe realitzat pel tècnic de protecció civil			


PROGRAMA D'EXERCICIS I SIMULACRES			
<b>EXERCICI Núm.:</b>	6		
<b>DATA</b>	2on semestre 2024	<b>HORA</b>	
<b>ESCENARI</b>			
Simulacre de despatx que es farà a la sala de reunions de l'Ajuntament simulant un accident a la A-2 per un camió cisterna bolcat durant el <b>transport de mercaderies perilloses</b> i fuga de productes químics, amb posterior afectació d'un núvol tòxic a gran part del terme municipal i necessitat d'avís a tota la població.			
<b>ZONA INVOLUCRADA</b>			
Voltants de l'autopista A-2 amb possibilitat d'afectació a tot el Terme municipal.			
<b>CARACTERÍSTIQUES</b>			
Simulacre d'emergència per fuga de productes tòxics amb formació d'un núvol tòxic amb afectació a gran part del terme municipal.			
<b>VERIFICACIÓ I COMUNICACIÓ D'EXERCICI A ORGANISME OFICIAL COMPETENT:</b>			
Protecció Civil Generalitat Catalunya			
<b>AVALUACIÓ</b>			
Informe realitzat pel tècnic de protecció civil			

PROGRAMA D'EXERCICIS I SIMULACRES			
<b>EXERCICI Núm.:</b>	7		
<b>DATA</b>	2on semestre 2024	<b>HORA</b>	
<b>ESCENARI</b>			
Simulacre de despatx que es farà a la sala de reunions de l'Ajuntament simulant un moviment <b>sísmic</b> amb entre 5 i 10 víctimes i amb caiguda parcial de dos edificis i altres danys pel municipi.			
<b>ZONA INVOLUCRADA</b>			
Tot el terme municipal.			
<b>CARACTERÍSTIQUES</b>			
Simulacre d'emergència per caiguda d'elements arquitectònics i col·lapse parcial de dos edificis amb afectació diversa a la resta del terme municipal.			
<b>VERIFICACIÓ I COMUNICACIÓ D'EXERCICI A ORGANISME OFICIAL COMPETENT:</b>			
Protecció Civil Generalitat Catalunya			
<b>AVALUACIÓ</b>			
Informe realitzat pel tècnic de protecció civil			

## 1.5. BASES PER AL PLA DE RECUPERACIÓ PREVIST A L'ARTICLE 31 DE LA LLEI 4/1997

### Procediment per a la identificació i avaluació dels danys produïts

1. Recopilació de les fonts d'informació dels danys produïts (veure fitxes d'actuació i telèfons al document 6):
  - **Tècnics municipals:** arquitectes, arquitectes tècnics, enginyers, enginyers tècnics, psicòloga, assistents social, veterinària...
  - **Brigada d'obres** torn de matí en horari laborable (uns 15 operaris) i dos operaris de guàrdia localitzables fora del torn de matí.
  - **Seguretat Ciutadana**
    1. **Agents de la Policia Municipal:** el mínim de dotacions és d'un operador i d'una patrulla les 24 hores.
    2. **Mossos d'Esquadra.** Es disposa d'una comissaria al mateix municipi (Àrea Bàsica Policial) amb efectius les 24 hores del dia.
  - **Bombers de la Generalitat de Catalunya**
    1. **Sant Feliu de Llobregat:** disposa de funcionaris de bombers les 24 hores del dia.
    2. **Sant Vicenç dels Horts.** Ubicació al carrer Sant Joan amb Avinguda de Can Coll. En total es disposa de 30 bombers voluntaris que es distribueixen en torns mitjançant una organització interna. De forma habitual tenen més disponibilitat en horari de tarda i en cap de setmana.
  - **Serveis bàsics del municipi:** aigua, clavegueram, electricitat, gas, telefonia i fibra òptica.
  - **Serveis de transports per ferrocarril:** ADIF, RENFE i Ferrocarrils de la Generalitat de Catalunya. Servei Territorial de Carreteres de la Generalitat de Catalunya, *Direcció General de Carreteres del Estado*, Entitat Metropolitana del Transport. Transport urbà i interurbà. Empreses d'autocars i de transport de mercaderies.
  - **Servei Territorial de Carreteres:** Carreteres de la Diputació de Barcelona, de la Generalitat de Catalunya, i Estatal..
  - **Empreses del municipi** que es podrien requerir en cas d'un sinistre:
    1. Consultores d'enginyeria
    2. Pèrits d'assegurances
    3. Psicòlegs
    4. Gabinetes jurídics
  - **Serveis Sòcio-Sanitaris:**
    1. CAP Vila Vella: 08.30 a 20.30 hores
    2. CUAP El Serral: atenció 24 hores
    3. Base Ambulàncies SEM: servei de 24 hores amb ubicació al carrer Baixada del camp de futbol.
    4. Hospital Sant Joan de Deu de Sant Boi és el més proper al municipi.
    5. Altres Centres mèdics
    6. Farmàcies de la ciutat
    7. Entitats solidàries, de suport, etc.
    8. Assemblea comarcal Creu Roja del Baix Llobregat (Centre ubicat Molins de Rei)
  - **Altres** que el municipi consideri oportú i en funció dels fets ocorreguts.

 <b>AJUNTAMENT</b> <b>Sant Vicenç dels Horts</b>	Sant Vicenç dels Horts <b>DOCUMENT ÚNIC DE PROTECCIÓ CIVIL MUNICIPAL</b> <b>(DUPROCIM)</b>	Data: Novembre 2.022 Revisió: 2.0
--	--	--------------------------------------

1. Empreses que es puguin encarregar de la valoració de danys
  2. Constructores que puguin participar en cas de danys
  3. Empreses que es puguin encarregar del control d'habitatges socials
  4. Empreses de gestió de pàrquings municipals (SABA Aparcaments per a zona blava del municipi)
2. Recopilació de les dades dels danys que s'han produït:
- Localització dels danys: cal indicar el lloc concret (fins i tot amb cartografia).
  - Descripció de:
    - Els elements afectats (cal indicar el tipus d'element i una descripció).
    - Els tipus dels danys que s'han produït.
    - Causes que han produït els danys.


### **Mesures de recuperació**

3. Valoració econòmica dels danys (despeses que s'han generat durant l'emergència i cost per recuperar la normalitat).
- És responsabilitat de l'Ajuntament l'adopció immediata de les mesures següents:
- Notificació a les companyies de gas, d'electricitat, de telèfons, carreteres, mitjans de transport de les avaries, talls de subministrament, dels danys que s'han produït
  - Acollida de la població. Empreses del municipi que es podrien requerir en cas d'un sinistre:
    - Subministrament de productes de primera necessitat: Mercadona, Aldi, Caprabo, Condis, Dia, Can Perol, El Rebost Solidari.
    - Preparació d'àpats: Restaurant Les Palmeres, Què Sa Què Bo, Bar Casa Paco, Bar Mi Casa, Restaurant La Cuina d'en Toni.
  - Proveïment de recursos a la població
  - Desembaràs (retirada de runa) i neteja
    - Empreses de construcció: Roig Obres i Serveis, Ciments Molins.
  - Recerca de mitjans i recursos
    - Generadors elèctrics: Electra Molins
    - Serveis de Jardineria i neteja de via pública: Moix
    - Ferreteries del municipi
  - Control d'aqüífers i notificació a les companyies d'aigües

Proposta de reconstrucció o reparació dels danys:

- Descripció de les obres, reparacions... a realitzar per recuperar o reparar els danys (la proposta es pot realitzar per evitar la repetició dels danys)
- Valoració econòmica (cost per recuperar la normalitat)
- Designació de responsables
- Definició de terminis

L'ajuntament de Sant Vicenç dels Horts disposa d'una pòlissa d'assegurances d'administració local per poder cobrir les conseqüències d'una catàstrofe o d'una emergència de consideració que causés danys als bens comuns del municipi. Actualment aquesta pòlissa esta contractada amb l'asseguradora indicada al punt 6.2.1.

 <b>AJUNTAMENT</b> Sant Vicenç dels Horts	Sant Vicenç dels Horts <b>DOCUMENT ÚNIC DE PROTECCIÓ CIVIL MUNICIPAL</b> <b>(DUPROCIM)</b>	Data: Novembre 2.022 Revisió: 2.0
---	--	--------------------------------------

### **Procediment de mesures a altres administracions**

Cal saber si la zona s'ha declarat o no zona d'actuació especial (o catastròfica). En aquest cas les ajudes vindran de l'Estat, el qual aprova un Reial decret llei (primer l'aprova el Consell de Ministres i posteriorment el validen les Corts), per establir de forma concreta i per a cada catàstrofe totes les mesures, actuacions i procediments a seguir. S'hi estableixen, també, les previsions de finançament mitjançant el crèdit extraordinari.

Al marge de les subvencions que dona l'Estat, pot haver-hi ajudes de les comunitats autònomes, la Unió Europea, les diputacions... En aquest cas, cal tenir en compte que aquestes ajudes són incompatibles amb les que pugui donar l'Estat.

Cal destacar que queden excloses les ajudes de les diferents administracions als danys produïts en béns assegurats, ja que existeix el Consorci de Compensació d'Assegurances, entitat autònoma de caràcter públic que actua com a reasseguradora de les companyies privades en cas que es produeixin catàstrofes.



**DOCUMENT 2.**  
**ANÀLISI DEL RISC**

---

## 2.1. RISC TERRITORIAL

El risc es defineix en general com una mesura de la probabilitat que es produeixi un determinat succés en funció a les seves conseqüències. En el marc de la planificació de protecció civil, aquest succés es concreta en una determinada situació d'emergència que pot afectar les persones, el medi ambient o els béns. També en aquest marc, es tendeix a identificar el terme risc amb el fet que origina aquesta situació d'emergència (un accident, una inundació, un incendi, etc.).

Sota aquesta perspectiva, i en funció de la seves característiques, hi ha una sèrie de riscos que requereixen metodologies tècnic-científiques adequades i més o menys sofisticades, per estudiar-los, tractar-los i avaluar-los. D'entre aquests, els riscos especials són aquells per als quals hi ha planificació d'emergències a nivell autonòmic, és a dir, aquells per als quals la Generalitat de Catalunya ha aprovat el corresponent pla especial de protecció civil. Els riscos específics són aquells que poden afectar el municipi i per als quals no hi ha un pla especial.

Segons la normativa vigent i segons el Pla Territorial de Protecció Civil de la Generalitat de Catalunya (PROCICAT), el municipi és objecte dels riscos territorials següents:

RISC TERRITORIAL		
RISC	DESCRIPCIÓ	AVALUACIÓ
<b>RT01.- Emergències en el transport de viatgers per ferrocarril</b>	<p>És el risc d'emergències en el transport convencional de viatgers per ferrocarril i tren d'alta velocitat, com ara:</p> <ul style="list-style-type: none"> <li>▪ Col·lisions entre trens, descarrilaments o altres emergències de gran nivell.</li> <li>▪ Necessitats d'evacuació de passatgers per accident o altres emergències.</li> <li>▪ Aldarulls i altres situacions de risc greu.</li> <li>▪ Presència de persones a les vies</li> <li>▪ Aturades perllongades dels serveis</li> <li>▪ Impacte social i/o mediàtic de les incidències i/o emergències</li> <li>▪ Altres derivades del servei de transport de viatgers per ferrocarril</li> </ul> <p>(punt 1.1. del PROCICAT Ferrocarrils)</p>	No és obligatori ni recomanat elaborar PBEM per motiu de risc al no disposar dels criteris de vulnerabilitat definits al 3.5.4.2. del PROCICAT Ferrocarrils
<b>RT02.- Emergències per temperatures extremes: onades de calor o de fred</b>	<p><b>Onades de calor:</b> Risc quan es supera el percentil 98 de la temperatura màxima diària del període d'estiu.  <b>A Sant Vicenç dels Horts és de 36,3 °C</b>  <a href="https://static-m.meteo.cat/wordpressweb/wp-content/uploads/2021/03/05080428/percentils_2011_2020.pdf">https://static-m.meteo.cat/wordpressweb/wp-content/uploads/2021/03/05080428/percentils_2011_2020.pdf</a>            Les conseqüències per la salut varien en funció de la duració de la situació. És a dir, si les temperatures elevades es perllonguen la llarg dels dies, el grau d'afectació serà més elevat.</p>	Tot el terme municipal pot estar afectat per onades de calor
	<p><b>Onades de fred:</b> Risc quan es supera el percentil 2 de la temperatura mínima diària del període d'hivern.  <b>A Sant Vicenç dels Horts és de 0,6 °C</b>  <a href="https://static-m.meteo.cat/wordpressweb/wp-content/uploads/2021/03/05080428/percentils_2011_2020.pdf">https://static-m.meteo.cat/wordpressweb/wp-content/uploads/2021/03/05080428/percentils_2011_2020.pdf</a>            Les conseqüències per la salut varien en funció de la durada de la situació. És a dir, si les temperatures baixes es perllonguen al llarg dels dies, el grau d'afectació serà més elevat.</p>	Tot el terme municipal pot estar afectat per onades de fred
<b>RT03.- Emergències per manca de subministrament energètic / serveis bàsics</b>	<p>Tall sobtat o no del subministrament elèctric i de serveis bàsics (aigua, gas, telecomunicacions, etc.)            Risc de caiguda de la corrent a tot el municipi o part d'ell.            Tall de subministrament de gas natural a tot el terme municipal o part del mateix.            Tall de les comunicacions a tot el terme municipal.</p>	El municipi en pot patir

RISC TERRITORIAL		
RISC	DESCRIPCIÓ	AVALUACIÓ
	<p>Deficiències en l'abastament o contaminació d'aigua potable. Contaminació de les aigües per a ús domèstic, per excés del límit de productes químics no permesos, contaminació de les aigües subterrànies, contaminació de pous oberts, fallida dels mecanismes de control dels nivells, etc.</p> <p>Afectació a persones més vulnerables (aquelles amb problemes de salut, nadons, de la tercera edat o embarassades) i en especial en època de fred.</p> <p>El municipi disposa de pla d'emergències per sequera en vigència</p>	
<b>RT03. – Emergències per sequera</b>	<p>Aquest risc queda vinculat directament a la manca de subministraments bàsics, tot i que disposa del seu propi pla d'emergències segons exigències del Pla d'actuació en situació d'alerta i eventual sequera (PES), aprovat mitjançant l'acord GOV 1/2020, de 8 de gener (DOGC núm. 8039 de 10 de gener de 2020)</p>	El municipi en pot patir
<b>RT04.- Emergències associades a concentració de persones</b>	<p>Es preveu que es produeixi aglomeració per concentració de persones en els següents actes:</p> <ul style="list-style-type: none"> <li>▪ Cavalcada de Reis Mags</li> <li>▪ Processons de Setmana Santa</li> <li>▪ Carnestoltes</li> <li>▪ CaCo i altres esdeveniments esportius urbans</li> <li>▪ La Mostra</li> <li>▪ Actes de la Festa Major d'Estiu i d'Hivern</li> <li>▪ Cercaviles (mostra de bestiar)</li> <li>▪ Concerts a l'aire lliure (Estiu de Cultura)</li> </ul> <p>Existeix un risc més elevat d'aldarulls, allaus humanes o altres incidències en zones d'alta densitat d'ocupació i amb dificultats d'evacuació amb motius d'actes públics o privats.</p>	El pavelló Sant Josep disposa de PAU homologat per allotjar esdeveniments multitudinaris
<b>RT05.- Emergències per ozó troposfèric</b>	<p>S'estableixen dos llindars de superació d'ozó troposfèric a l'atmosfera.</p> <ul style="list-style-type: none"> <li>▪ <u>Llindar d'informació</u>: al <b>superar els 180 µg/m<sup>3</sup></b>, la població més vulnerable<sup>18</sup> ha de reduir l'exercici físic intens, especialment a l'exterior. La pauta a seguir és reduir les activitats que suposin esforços corporals intensos a l'aire lliure durant el període de superació del llindar d'informació ozó al municipi.</li> <li>▪ <u>Llindar d'alerta</u>: al <b>superar els 240 µg/m<sup>3</sup></b>, la població més vulnerable eviti l'exercici físic intens, especialment a l'exterior i que la població general redueixi l'exercici físic intens a l'exterior. La pauta a seguir és evitar o reduir les activitats que suposin esforços corporals intensos a l'aire lliure.</li> </ul>	La població del municipi pot veure's afectada per aquest risc
<b>RT06.- Emergències per episodis de contaminació atmosfèrica</b>	<p>Situació ocasionada per episodi de contaminació atmosfèrica i la seva dificultat de dispersar-se. Es produeix per la presència a l'aire de substàncies determinades en concentracions superiors a les naturals que poden implicar risc, dany o molèstia greu a les persones i éssers vius.</p> <p>Sant Vicenç dels Horts està adscrit la Zona de Protecció Especial (ZPE) de l'ambient atmosfèric en NO<sub>2</sub> i PM10.</p> <p>Es poden produir dos escenaris:</p> <ul style="list-style-type: none"> <li>▪ <u>Avis preventiu</u>: fase prèvia a declaració d'episodi de contaminació quan:           <ul style="list-style-type: none"> <li>NO<sub>2</sub> mesurat a una estació de la ZPE supera els <b>160 µg/m<sup>3</sup></b> de mitjana en 1 hora i quan la previsió de 24h no indiquin una millora.</li> </ul> </li> </ul>	La població del municipi pot veure's afectada per aquest risc

<sup>18</sup> Població més vulnerable: s'entén per població vulnerable a persones amb malalties cardíaques, de l'aparell respiratori, nadons, infants en edat preescolar i dones embarassades.



RISC TERRITORIAL		
RISC	DESCRIPCIÓ	AVALUACIÓ
	<p><b>PM10</b>, quan la mitjana diària del dia anterior sigui superior a <b>50 µg/m<sup>3</sup></b> a més d'una estació ZPE; i quan la previsió a 24h indiqui que es continuarà superant el valor diari de 50 µg/m<sup>3</sup>.</p> <ul style="list-style-type: none"> <li>▪ <u>Declaració d'episodi ambiental per alta contaminació</u>: es produeix quan els nivells de contaminació són alts i es preveu que es mantinguin o augmentin. Aquesta declaració es fa quan:           <p><b>NO<sub>2</sub></b> mesurat a més d'una estació de la ZPE es superi el valor límit horari de 200 µg/m<sup>3</sup> i la previsió a 24h no indiqui una millora; o quan una altre situació ho justifiqui.</p> <p><b>PM10</b> quan la mitjana diària del dia anterior sigui superior a 80 µg/m<sup>3</sup> a més d'una estació ZPE; quan la previsió a 24h indiqui que es mantindran elevats i es continuarà superant el valor diari de 50 µg/m<sup>3</sup>; i quan en episodis ambientals persistents PM10 quan la mitjana diària sigui superior a 50 µg/m<sup>3</sup> durant 3 dies a més d'una estació ZPE i la previsió a 24h es mantenen els nivells</p> </li> </ul>	
<b>RT07.- Emergències no previstes amb múltiples víctimes</b>	<p>Situacions imprevistes amb múltiples víctimes o possibilitat de produir-se de manera imminent (5 o més persones), existeix la possibilitat de lesions d'índole molt diversa i/o amb múltiples víctimes o afectats. Com a ordre de magnitud, es considera que una situació amb múltiples víctimes és aquella en la qual el nombre de víctimes reals o potencials supera la xifra de 6 víctimes greus o de 10 víctimes de qualsevol categoria, com per exemple:</p> <ul style="list-style-type: none"> <li>▪ Accidents de trànsit i/o atropellaments (zones de pas de vehicles i camions de gran tonatge, cal considerar especialment la autopista A-2 i la carretera BV-2002, al seu pas pel terme municipal i altres vies.</li> <li>▪ Incendis/explosions en establiments industrials i zona urbana.</li> <li>▪ Atemptat terrorista a zones de concentració considerable de persones amb motiu d'actes públics o privats al municipi.</li> <li>▪ Urgències sanitàries de caràcter divers, com accidents laborals, esfondraments, esllavissades i sinistres diversos amb múltiples víctimes que requereixen atenció mèdica urgent.</li> </ul>	El municipi en pot patir situacions d'aquesta índole
<b>RT08.- Emergències per crisis migratòries</b>	<p>Situacions de caràcter humanitari que provoqui un èxode massiu de forma controlada i/o descontrolada dels habitants del país afectat i que generi una repercussió de caràcter localitzat o generalitzat en un bon grapat de països de l'entorn proper i/o llunyà i amb possibilitats, que per acords de nivell polític, poden convertir-se en països de rebuda i estada temporal indefinida dels desplaçats.</p>	El municipi en pot ser lloc de rebuda temporal de refugiats / exiliats

## 2.2. RISCOS ESPECIALS


Els riscos especials estan subjectes a plans especials que es refereixen a riscos concrets, la naturalesa dels quals requereix d'uns mètodes tècnics i científics adequats per avaluar-los i tractar-los. En el cas de Sant Vicenç dels Horts els riscos per als quals s'ha planificat són els següents.

RISCOS ESPECIALS		
RISC	DESCRIPCIÓ	AVALUACIÓ
<b>RE01.- Risc químic (si bé no està inclòs a PLASEQCAT)</b>	<p>Sinistre o accident en un establiment industrial que requereixi l'aplicació de mesures de protecció a la població i en el que es vegin involucrades substàncies perilloses (presentes a la planta o generades durant l'accident), com a conseqüència de l'emanació de substàncies, incendi, explosió o qualsevol altre efecte derivat.</p> <p>Al municipi no hi ha empreses incloses al PLASEQCAT, tot i que es disposa d'inventari d'establiments industrials amb substàncies químiques al municipi, segons l'estudi de risc químic que es disposa, coordinat per la Diputació de Barcelona<sup>19</sup>.</p> <p>En aquest estudi també s'han inventariat les estacions de servei del municipi, les quals són:</p> <ul style="list-style-type: none"> <li>▪ Estació de servei Les Palmeres</li> <li>▪ Estació de servei BP Jordan</li> <li>▪ Estació de servei Express Suministro Gasóleo SL (autoservei)</li> <li>▪ Estació de servei REPSOL</li> <li>▪ Estació de servei GALP (C. Llobregat)</li> <li>▪ Estació de servei GALP (Quatre Camins)</li> <li>▪ Estació de servei PETROMIRALLES</li> </ul>	<p>Segons el PLASEQCAT, Sant Vicenç dels Horts <b>no es troba afectat</b>.</p> <p>Aquesta valoració és de caràcter <b>VOLUNTARI</b></p> <p>Cap benzineria té uns dipòsits de combustible superiors al límit definit al Decret 30/2015 ni al Real Decret 80/2015</p>
<b>RE02.- Risc d'incendi forestal (INFOCAT)</b>	<p>D'acord amb el INFOCAT i el Mapa de Protecció Civil de Catalunya, el nivell de perill del municipi és <b>MOLT ALT</b> i el nivell de vulnerabilitat és <b>ALTA</b>.</p> <p>Les masses boscoses del municipi són:</p> <ul style="list-style-type: none"> <li>▪ Parc del Pi Gros</li> <li>▪ Massa forestal de Sant Antoni Bosc de Can Ràfols (part oest)</li> <li>▪ Massa forestal de Can Costa</li> <li>▪ Massa forestal de Serrat de la Torrassa</li> </ul> <p>La gran majoria del municipi es troba dintre de la zona d'afectació de 500m de la massa forestal, amb limitacions d'activitats entre el 15 de març i el 15 d'octubre (Decret 64/1995, de 7 de març, pel qual s'estableixen mesures de prevenció d'incendis forestals; i Ordre MAB/62/2003, de 3 de febrer, de desenvolupament de les mesures preventives del Decret 64/1995).</p>	<p>D'acord amb el INFOCAT, l'elaboració del PAM per incendis forestals és <b>OBLIGAT</b> al municipi</p>
<b>RE03.- Risc per inundacions (INUNCAT)</b>	<p>D'acord amb el INUNCAT i el Mapa de Protecció Civil de Catalunya, al municipi de Sant Vicenç dels Horts s'ubiquen zones potencialment inundables, períodes de retorn T10, T100 i T500, cons de dejecció i punts d'actuació prioritària.</p> <p>En aquestes situacions es podrien produir increments sobtats del cabal de fluxos fluvials i desbordament de lleres del riu Llobregat i rieres del municipi, a més d'ocasionar afectació a la mobilitat, dificultats de drenatge del clavegueram.</p>	<p>Segons el INUNCAT, el municipi està <b>OBLIGAT</b> a elaborar PAM per inundacions.</p>

<sup>19</sup> Aquest document ha estat redactat per PERADEJORDI Proyectos e informes S.L. en coordinació amb la Diputació de Barcelona a l'any 2022.

RISCOS ESPECIALS														
RISC	DESCRIPCIÓ	AVALUACIÓ												
<b>RE04.- Risc químic en el transport (TRANSCAT)</b>	<p>D'acord amb el TRANSCAT i el Mapa de Protecció Civil de Catalunya, el municipi té un nivell de perill <b>MOLT ALT</b> en el transport de mercaderies perilloses per carretera i <b>MOLT ALT</b> en el transport ferroviari. Davant una emergència, pot veure's afectada la població i elements vulnerables considerant una franja de 500m des dels vials afectats.</p> <p>Carreteres que poden afectar al municipi:</p> <ul style="list-style-type: none"> <li>▪ Autovia A-2 (Nivell de perill MOLT ALT) – buffer de 500m.</li> <li>▪ Carretera BV-2002 (Nivell de perill BAIX)</li> <li>▪ Carretera BV-2005 (Nivell de perill BAIX)</li> <li>▪ Carretera B-24 (Nivell de perill BAIX)</li> <li>▪ Carretera N-340 (Nivell de perill BAIX)</li> </ul> <p>Vies de transport de mercaderies per ferrocarril:</p> <ul style="list-style-type: none"> <li>▪ Via ferrocarril MMPP Castellbisbal – Can Tunis (Nivell de perill MOLT ALT) – buffer de 500m.</li> </ul> <p>Aquestes carreteres són vials amb un flux alt de vehicles de pas des de polígons industrials, i cal considerar com a possible un accident de MMPP a les mateixes, ja que a més existeix el transport de combustible a les benzineres del municipi.</p> <p>En cas d'accident amb MMPP es podria provocar núvols tòxics, incendi, explosió o explosió amb BLEVE, amb la conseqüent afectació a la població ubicada a les zones més pròximes.</p>	<p>Segons el TRANSCAT el municipi està <b>OBLIGAT</b> a elaborar PAM d'accident en el transport de mercaderies perilloses per carretera i per ferrocarril</p>												
<b>RE05.- Risc per nevades (NEUCAT)</b>	<p>El nucli urbà es troba a uns 30m d'altitud (Plaça de la Vila), tot i que l'altitud màxima de població és de 200m (Urbanització Font del Llargarut) i el punt màxim d'altitud al municipi es troba a 250m. Segons aquesta altitud, el llinar de situació meteorològica de perill (SMP) de nivell 1 correspon a l'acumulació entre 0-2cm en 24h; el llinar de SMP de nivell 2 correspon a l'acumulació de més de 15cm en 24h (taula 2.2.1. del pla INUNCAT).</p> <table border="1" data-bbox="470 1328 1125 1496"> <thead> <tr> <th>Graus 1, 2 i 3</th> <th>Graus 4, 5 i 6</th> </tr> </thead> <tbody> <tr> <td>Gruix &gt; 0cm entre 0m i 300m</td> <td>Gruix &gt; 5cm entre 0 i 300m</td> </tr> <tr> <td>Gruix &gt; 2cm entre 300m i 600m</td> <td>Gruix &gt; 15cm entre 300m i 600m</td> </tr> <tr> <td>Gruix &gt; 5cm entre 600m i 800m</td> <td>Gruix &gt; 20cm entre 600m i 800m</td> </tr> <tr> <td>Gruix &gt; 10cm entre 800m i 1000m</td> <td>Gruix &gt; 30cm entre 800m i 1000m</td> </tr> <tr> <td>Gruix &gt; 20cm entre 1000 i 1500m</td> <td>Gruix &gt; 50cm entre 1000 i 1500m</td> </tr> </tbody> </table> <p>Cal també valorar la vulnerabilitat del territori potencialment afectat per la nevada, com ara xarxa viària i de ferrocarril, zones poblades, serveis importants (centres sanitaris, escoles, etc.) i serveis bàsics (aigua, electricitat, telecomunicacions, gas...).</p> <p>En resum, la neu en sí, sempre que estigui present en quantitats normals i en llocs on habitualment neva, en principi no hauria de presentar cap problema ni cap mena de risc, però si cau de forma extraordinària en llocs on habitualment no neva, es poden produir problemes.</p> <p>La part planera més baixa del nucli urbà es troba a uns 20 a 35 m sobre el nivell del mar, i comença a ascendir fins als 200 m d'alçada. La neu podria provocar col·lapse de xarxa viària, serveis bàsics i afectació a la població ja que ens trobem en una població on habitualment no neva i la seva població supera els 20.000 hab.</p>	Graus 1, 2 i 3	Graus 4, 5 i 6	Gruix > 0cm entre 0m i 300m	Gruix > 5cm entre 0 i 300m	Gruix > 2cm entre 300m i 600m	Gruix > 15cm entre 300m i 600m	Gruix > 5cm entre 600m i 800m	Gruix > 20cm entre 600m i 800m	Gruix > 10cm entre 800m i 1000m	Gruix > 30cm entre 800m i 1000m	Gruix > 20cm entre 1000 i 1500m	Gruix > 50cm entre 1000 i 1500m	<p>Segons el pla INUNCAT el municipi està <b>OBLIGAT</b> a elaborar el PAM de nevades</p>
Graus 1, 2 i 3	Graus 4, 5 i 6													
Gruix > 0cm entre 0m i 300m	Gruix > 5cm entre 0 i 300m													
Gruix > 2cm entre 300m i 600m	Gruix > 15cm entre 300m i 600m													
Gruix > 5cm entre 600m i 800m	Gruix > 20cm entre 600m i 800m													
Gruix > 10cm entre 800m i 1000m	Gruix > 30cm entre 800m i 1000m													
Gruix > 20cm entre 1000 i 1500m	Gruix > 50cm entre 1000 i 1500m													

RISCOS ESPECIALS		
RISC	DESCRIPCIÓ	AVALUACIÓ
<b>RE06.-Risc sísmic (SISMICAT)</b>	<p>Emergències provocades per a moviments sísmics. Si els moviments sísmics són intensos amb possibles sacsejades i moviments del terreny poden causar danys a estructures i danys personals.</p> <p>Sant Vicenç dels Horts es troba en una zona que segons l'escala d'intensitat macrosísmica – <b>MSK (intensitat màxima)</b> percebuda per a un període de retorn de 500 anys) és de <b>nivell VI on no hi ha superació del llindar de dany.</b></p> <p>A més, pertany al grup de <b>comarques amb densitat alta o ZONA A</b> (densitat de població major a 100 hab./km<sup>2</sup>).</p>	<p>Segons el pla SISMICAT, el municipi està <b>RECOMANAT</b> a elaborar el PAM per sísmes.</p>
<b>RE07.- Risc radiològic (RADCAT)</b>	<p>D'acord amb el pla RADCAT i el Mapa de Protecció Civil de Catalunya hi ha les següents empreses amb instal·lacions radioactives al municipi:</p> <ul style="list-style-type: none"> <li>▪ Fundiciones Miguel Ros S.A.           <ul style="list-style-type: none"> <li>- Codi IRA: 1.486</li> <li>- Categoria: 2a* (sense material radioactiu segons Pla RADCAT)</li> <li>- Categoria IAEA: 5</li> <li>- Sector: Industrial</li> <li>- Dedicació: radiografia industrial</li> <li>- Equip mòbil: RX</li> <li>- Nivell resposta: interior + exterior</li> </ul> </li> </ul> <p>L'emergència radiològica en una instal·lació radioactiva serà usualment el resultat d'un altre tipus d'emergència, com per exemple un incendi a l'edifici, la inundació de plantes baixes on s'hi troben substàncies radioactives, una explosió de gas, l'ensorrament total o parcial de l'edifici, etc. Aquests esdeveniments poden malmetre la contenció o el blindatge de les fonts radioactives, provocant la seva dispersió i emissió de radiacions ionitzants.</p> <p>Pot provocar afectació en l'exposició d'unes poques hores. El nivell de resposta en cas d'emergència, només requereix resposta a l'interior de la instal·lació i un possible control d'accessos. Des de l'exterior únicament suport al PEI.</p> <p>Part del municipi es troba a més d'1km i a menys de 2km de la IVR Viuda de Lauro Clariana S.L., situada a Molins de Rei, dedicada a la recuperació.</p>	<p>Segons el pla RADCAT el municipi està <b>OBLIGAT</b> a elaborar el PAM d'accident radiològic.</p>
<b>RE08.- Emergències per ventades (VENTCAT)</b>	<p>Segons dades del Pla Especial per Risc de Ventades (VENTCAT), els municipis afectats per aquest risc són:</p> <ul style="list-style-type: none"> <li>▪ Municipis amb &gt; 10 dies de superació del llindar de vent 20m/s.</li> <li>▪ Municipis amb &gt; 20.000 habitants.</li> </ul> <p>Sant Vicenç dels Horts supera els 20.000 habitants. Per al Baix Llobregat es considera llindar baix quan les ratxes màximes siguin inferiors a 20 m/s (72 Km/h) i llindar alt quan les ratxes màximes siguin superiors a 30 m/s (108 Km/h).</p>	<p>Segons el pla VENTCAT, el municipi està <b>OBLIGAT</b> a elaborar el PAM de risc per vent.</p>
<b>RE09.- Emergències per pandèmies (PROCICAT pandèmies)</b>	<p>Les emergències per malalties emergents, tot i que depèn del grau d'evolució en el qual es trobi la dispersió de l'agent causant de la mateixa, plantegen greus problemes:</p> <ul style="list-style-type: none"> <li>▪ Elevada demanda de mitjans sanitaris</li> <li>▪ Mortalitat</li> <li>▪ Elevada alarma social</li> </ul> <p>Paral·lelament, poden arribar a limitar el funcionament dels serveis públics i les activitats econòmiques i empresarials del municipi, i de tota la societat. Els criteris de valoració són:</p> <ul style="list-style-type: none"> <li>▪ Municipis amb &gt; 20.000 habitants.</li> </ul>	<p>Segons el pla PROCICAT per pandèmies, el municipi està <b>OBLIGAT</b> a elaborar el PAM per pandèmies</p>

 <b>AJUNTAMENT</b> Sant Vicenç dels Horts	Sant Vicenç dels Horts <b>DOCUMENT ÚNIC DE PROTECCIÓ CIVIL MUNICIPAL</b> <b>(DUPROCIM)</b>	Data: Novembre 2.022 Revisió: 2.0
---	--	--------------------------------------

### **2.3. RISCOS ESPECÍFICS**

En el supòsit que una entitat local desenvolupi en el seu territori diverses activitats obligades a redactar i aprovar un pla d'autoprotecció, es pot elaborar un pla específic municipal que faci la funció d'integració, coordinació i relació de les diferents figures d'autoprotecció.

En aquest cas, Sant Vicenç dels Horts, no contempla plans específics municipals en el moment de la redacció d'aquest Document Únic de Protecció Civil Municipal.



**DOCUMENT 4.**  
**PROCEDIMENTS OPERATIUS PER RISC**

---

## 4.1. PROCEDIMENT OPERATIU

### 4.1.1. Criteris d'activació. Nivells

#### » PRE-ALERTA:

La pre-alerta es produeix, en general quan:

- És previsible un fenomen que pot produir situacions de risc per la població a mig termini.
- En maniobres previstes per a determinades instal·lacions que podrien incrementar algun risc a curt termini.

La pre-alerta no implica l'activació del Pla.

#### » ALERTA:

El Pla s'activa en **fase d'alerta**, en general quan:

- S'informa de l'activació d'un Pla Especial de la Generalitat en fase d'alerta per afectació a la zona on es troba el municipi.
- Quan hi ha paràmetres objectius que fan preveure una situació d'emergència important a la població a curt termini.
- Davant d'emergències per riscos naturals que no afectin ni puguin afectar a persones, béns i vies de comunicació.
- En emergències en determinades instal·lacions o infraestructures que no puguin produir danys a l'exterior però que puguin produir alarma en la població.

L'alerta implica l'activació del Pla.

#### » EMERGÈNCIA:

El Pla s'activa en **fase d'emergència**, en general davant de les situacions següents:

- S'informa de l'activació en fase d'emergència d'un Pla Especial de la Generalitat en fase d'emergència per afectació a la zona on es troba el municipi.
- Davant d'emergències que puguin comportar, per la seva evolució, un greu risc per al municipi o danys a la població.

L'emergència implica mantenir l'activació del Pla.

A l'annex 1 es detallen criteris concrets per riscos concrets.

L'activació dels respectius Plans Bàsics d'Emergències Municipals (PBEM) i/o Plans d'Actuació Municipal (PAM) recollits en aquest DUPROCIM no requerirà la publicació de Decrets d'urgència com a norma general a excepció d'aquells que es consideri en el comitè municipal d'emergències i la durada de la situació comporti una activació prolongada en el temps.

**4.1.2. Tasques preventives i operatives associades a cadascun dels nivells**

<b>TASQUES PREVENTIVES I OPERATIVES ASSOCIADES AL RISC BÀSIC / TERRITORIAL</b>	
<b>EMERGÈNCIES EN EL TRANSPORT DE VIATGERS PER FERROCARRIL: RT-01</b>	
<b>FASE</b>	<b>TASQUES</b>
<b>PREALERTA</b>	<ul style="list-style-type: none"> <li>➤ Seguiment de la situació<sup>54</sup>:               <ul style="list-style-type: none"> <li>▪ Comunicats del CECAT</li> <li>▪ Informació meteorològica: <a href="https://www.meteo.cat/prediccio/general/">https://www.meteo.cat/prediccio/general/</a></li> <li>▪ Estat de la xarxa ferroviària – Línia Llobregat Anoia: <a href="https://twitter.com/fgc">https://twitter.com/fgc</a></li> </ul> </li> <li>➤ Connectar i tenir a mà l'emissora de la xarxa RESCAT.</li> <li>➤ Davant afectació de la línia FGC Llobregat – Anoia en els trams:               <ul style="list-style-type: none"> <li>▪ Santa Coloma de Cervelló – Sant Vicenç dels Horts</li> <li>▪ Sant Vicenç dels Horts – Can Ros</li> <li>▪ Can Ros – Quatre Camins</li> <li>▪ Quatre Camins – Pallejà</li> </ul> </li> </ul>
<b>ALERTA EMERGÈNCIA</b>	<ul style="list-style-type: none"> <li>➤ Activar el Pla Bàsic d'Emergències Municipal i comunicar-ho al CECAT.</li> <li>➤ Trucar al 112 si es necessita ajuda externa (Bombers, Mossos d'Esquadra i/o SEM).</li> <li>➤ Constituir el Comitè d'Emergències Municipal (veure ordre de trucades a la fitxa del CRA) i habilitar el CECOPAL. Activar els grups locals d'actuació que s'escaigui.               <ul style="list-style-type: none"> <li>▪ Grup local d'ordre i avisos per controlar els accessos a la zona afectada</li> <li>▪ Grup local logístic i acollida per donar suport i ajuda als afectats</li> <li>▪ Servei de Protecció Civil Municipal</li> </ul> </li> <li>➤ Col·laborar amb el servei de protecció civil de la Generalitat en l'enregistrament dels afectats (nom, cognoms, edat, nacionalitat, destí).</li> <li>➤ Col·laborar en la coordinació de trasllat dels passatgers als seus destins definitius, mitjançant autobusos / autocars de reforç, coordinats des de FGC.</li> <li>➤ Connectar i tenir a mà l'emissora de la Xarxa Rescat.</li> <li>➤ Fer seguiment de la situació (fonts del punt anterior) i mantenir comunicació amb el CECAT.</li> <li>➤ Mantenir comunicació amb els responsables operatius de la línia FGC Llobregat - Anoia</li> <li>➤ Controlar el trànsit i l'accés a les zones afectades per l'emergència.</li> <li>➤ Obrir i habilitar els centres d'acollida i fer l'acolliment de la població afectada, si escau.</li> <li>➤ Col·laborar en les evacuacions, si escau.</li> <li>➤ Habilitar punts d'informació a la població.               <ul style="list-style-type: none"> <li>▪ Oficina Municipal d'Informació al Consumidor (La Fonoria)</li> <li>▪ SIAC (Can Comamala)</li> <li>▪ Policia Local (Can Sala)</li> </ul> </li> <li>➤ Registre i organització dels voluntaris ocasionals.</li> <li>➤ Comunicar canvis de fase d'activació del Pla Bàsic d'Emergències Municipal al CECAT i als integrants del Comitè d'emergències municipal.</li> </ul>

<sup>54</sup> Les situacions que poden comportar una pre-alerta del FERROCAT són: evacuacions dels usuaris de trens a les zones de vies obertes i en general fora de túnels, viaductes, ponts i estacions; afectacions a infraestructures o al propi servei ferroviari per riscos externs o interns que suposin una alteració del servei sense ser generalitzada; aturada de trens per causes tècniques quan es consideri que el temps d'aturada pot suposar un risc pels usuaris o que aquests comportin una situació de risc pel comportament; atropellaments d'una persona que suposi l'aturada de la línia; amenaça de bomba o de dany col·lectiu quan MMEE trobin indicis de fiabilitat; registre massiu de trucades al 112 dels usuaris reportant incidències al servei o infraestructures.



TASQUES PREVENTIVES I OPERATIVES ASSOCIADES AL RISC D'ONADES DE CALOR: RT-02.1.	
FASE	TASQUES
<b>PREALERTA</b>	<ul style="list-style-type: none"> <li>➤ Seguiment de la situació:               <ul style="list-style-type: none"> <li>▪ Comunicats del CECAT</li> <li>▪ Taula del percentil 98 de la temperatura màxima per municipis (36,3 °C a Sant Vicenç dels Horts): <a href="#">Taula del percentil 98 de la temperatura màxima per municipis</a></li> <li>▪ Informació meteorològica: <a href="https://www.meteo.cat/prediccio/general/">https://www.meteo.cat/prediccio/general/</a></li> <li>▪ Estat d'activació del <b>POCS</b> (Departament de Salut)                   <ul style="list-style-type: none"> <li>▪ <b>FASE 0.</b> Des del 1 de maig fins al 15 de juny, i del 31 d'agost al 30 de setembre.</li> <li>▪ <b>FASE 1.</b> Des del 15 de juny al 31 d'agost.</li> </ul> </li> </ul> </li> <li>➤ Connectar i tenir a mà l'emissora de la xarxa RESCAT.</li> </ul>
<b>ALERTA EMERGÈNCIA 1 EMERGÈNCIA 2</b>	<p>El Servei Català de Meteorologia emet avisos de SMR:</p> <ul style="list-style-type: none"> <li>▪ SMR Nivell 1 → ALERTA. Temperatura màxima extrema diària (percentil 98)</li> <li>▪ SMR Nivell 2 → EMERGÈNCIA. Onada de calor, superació percentil 98 durant 3 dies consecutius com a mínim.</li> </ul> <ul style="list-style-type: none"> <li>➤ El Departament de Salut activa el <b>POCS</b> (Pla d'actuació per prevenir els efectes de les onades de calor sobre la salut), en FASE 2.               <ul style="list-style-type: none"> <li>▪ <b>FASE 2. Només en ALERTA, quan:</b> <ul style="list-style-type: none"> <li>• SMP de llindar BAIX (episodi de calor) → Consell a la població</li> <li>• SMP de llindar ALT (onada de calor) → Activació del PBEM per onada de calor</li> </ul> </li> </ul> </li> <li>➤ Activar el Pla Bàsic d'Emergències Municipal per Onada de Calor i comunicar-ho al CECAT.</li> <li>➤ Constituir el Comitè d'Emergències Municipal (veure ordre de trucades a la fitxa del CRA) i habilitar el CECOPAL o fer-ho de forma virtual. Activar els grups locals d'actuació que s'escaigui.</li> <li>➤ Connectar i tenir a mà l'emissora de la Xarxa Rescat.</li> <li>➤ Establir la difusió de consells a la població davant onades de calor.</li> <li>➤ Consensuar els espais públics habilitats a mode de "refugi climàtic":               <ul style="list-style-type: none"> <li>▪ Casa de la Vila (espai climatitzat públic)</li> <li>▪ Edifici La Foneria (espai climatitzat públic)</li> <li>▪ Can Comamala (espai climatitzat públic)</li> <li>▪ Molí dels Frares (espai climatitzat públic)</li> <li>▪ Biblioteca Municipal Les Voltes (espai climatitzat públic)</li> <li>▪ Piscina Municipal La Blava (espai d'esbarjo per refrescar-se)</li> <li>▪ Parc del Pi Gros (refugi climàtic)</li> </ul> </li> <li>➤ Valorar establir accés gratuït a la Piscina Municipal La Blava a col·lectius vulnerables (persones grans ≥ 65 anys, persones embarassades, infants ≤ 6 anys, persones amb cardiopaties i problemes respiratoris.</li> <li>➤ Comunicar la situació als elements vulnerables del municipi (residències geriàtriques, centres educatius, centres de salut, etc.).</li> <li>➤ Fer seguiment de la situació (fonts del punt anterior) i mantenir comunicació amb el CECAT.</li> <li>➤ Consultar als CAPs si necessiten assistència/ajuda en alguns conceptes.</li> <li>➤ Avís als elements vulnerables i demanar si tenen necessitats especials.</li> <li>➤ Habilitar centres d'acollida per a la població vulnerable per onada de calor (persones sense sostre i persones que pateixen pobresa energètica)</li> <li>➤ Comunicar canvis de fase d'activació del Pla Bàsic d'Emergències Municipal al CECAT i als integrants del Comitè d'emergències municipal.</li> </ul>

<b>TASQUES PREVENTIVES I OPERATIVES ASSOCIADES AL RISC D'ONADES DE FRED: RT-02.2.</b>			
<b>FASE</b>	<b>TASQUES</b>		
<b>PREALERTA</b>	<table border="1" style="width: 100%;"> <tr> <td style="width: 20%; text-align: center;"><b>SITUACIÓ</b></td> <td>           Avís SMP Baix Llobregat, episodi de fred (<math>T_{\min}</math> extrema diària <math>&lt; -0,1^{\circ}\text{C}</math>) →            Pre-alerta PROCICAT per episodi de fred         </td> </tr> </table>	<b>SITUACIÓ</b>	Avís SMP Baix Llobregat, episodi de fred ( $T_{\min}$ extrema diària $< -0,1^{\circ}\text{C}$ ) → Pre-alerta PROCICAT per episodi de fred
	<b>SITUACIÓ</b>	Avís SMP Baix Llobregat, episodi de fred ( $T_{\min}$ extrema diària $< -0,1^{\circ}\text{C}$ ) → Pre-alerta PROCICAT per episodi de fred	
	<b>SEGUIMENT I COORDINACIÓ</b> <ul style="list-style-type: none"> <li>➤ Seguiment de la informació:           <ul style="list-style-type: none"> <li>▪ Comunicats del CECAT</li> <li>▪ Informació meteorològica:  <a href="https://www.meteo.cat/prediccio/general/">https://www.meteo.cat/prediccio/general/</a></li> <li>▪ Estat de la xarxa viària:  <a href="https://cit.transit.gencat.cat/cit/AppJava/views/incidents.xhtml">https://cit.transit.gencat.cat/cit/AppJava/views/incidents.xhtml</a></li> </ul> </li> <li>➤ Connectar i tenir a mà l'emissora de la xarxa RESCAT.</li> <li>➤ Informar als integrants del Comitè d'emergències municipal.</li> <li>➤ Informar als operadors de transport públic (bus urbans i interurbans) i del servei de recollida de residus urbans, manteniment enllumenat, manteniment semàfors i cycle integral de l'aigua de les incidències en la mobilitat (plaques de gel) o relacionades amb subministraments bàsics.</li> </ul>		
<b>LOGÍSTICA OPERATIVA</b> <ul style="list-style-type: none"> <li>➤ Comprovar la disponibilitat de fundents als magatzems:           <ul style="list-style-type: none"> <li>▪ Magatzem Brigada Municipal</li> <li>▪ Policia Local (reserva sacs de fundents)</li> </ul> </li> <li>➤ Comprar més fundents, si és necessari, consultant al departament de compres de l'Ajuntament de Sant Vicenç dels Horts</li> <li>➤ Revisar l'estat dels grups electrògens disponibles a:           <ul style="list-style-type: none"> <li>▪ Policia Local (propi de la instal·lació)</li> <li>▪ Magatzem Brigada Municipal (portàtils i amb remolc)</li> </ul> </li> <li>➤ Revisar l'estat dels vehicles municipals (cadena i/o fundes per la neu, combustible, calefacció, anticongelant, etc.)</li> <li>➤ Revisar l'estat dels sistemes de calefacció dels edificis municipals.</li> </ul>			
<b>ACTUACIONS</b> <ul style="list-style-type: none"> <li>➤ Punts de distribució de fundents (si no en disposen):           <ul style="list-style-type: none"> <li>▪ IES Gabriela Mistral</li> <li>▪ IES Frederic Mompou</li> <li>▪ CEIP Sant Antoni</li> </ul> </li> <li>➤ Rutes de distribució preventiva de fundents (trams amb major risc de glaçades: Probabilitat x Pendent x Mobilitat)           <ul style="list-style-type: none"> <li>▪ Barri de Sant Antoni: c/ Fundadors, c/ Tallats, c/ Santa Eulàlia, c/ Sagrada Família, c/ Pau Casals, c/ dels Pins</li> <li>▪ Urb. Font del Llargarut: c/ Font del Llargarut</li> <li>▪ Urb. La Contraselva: c/ de la Contraselva</li> <li>▪ Barri Sant Roc: Avinguda de Sant Roc</li> <li>▪ Barri Sant Josep: c/ Ciudad Real, c/ Osca, c/ Borriana, c/ Àlava, c/ Albacete, c/ Alacant.</li> </ul> </li> <li>➤ Tallar els regs automàtics i recomanar a la població no mullar els carrers per evitar la formació de plaques de gel.</li> <li>➤ Senyalitzar els següents punts conflictius per risc de glaçades:           <ul style="list-style-type: none"> <li>▪ c/ Fundadors, c/ Sagrada Família, c/ Ciudad Real i c/ Córdoba</li> </ul> </li> </ul>			

<b>TASQUES PREVENTIVES I OPERATIVES ASSOCIADES AL RISC D'ONADES DE FRED: RT-02.2.</b>																			
<b>FASE</b>	<b>TASQUES</b>																		
<b>PREALERTA</b>	<p><b>AVISOS A VULNERABLES</b></p> <ul style="list-style-type: none"> <li>➤ Seguiment especial d'aquella població que pugui considerar-se molt vulnerable (gent gran, amb necessitats mèdiques...) i especialment les persones sense llar.</li> </ul> <p><b>ACOLLIDA</b></p> <ul style="list-style-type: none"> <li>➤ Preveure quins serien els punts d'acollida i d'atenció a la població en cas d'una emergència per temperatures mínimes extremes.</li> </ul> <p><b>INFORMACIÓ A LA POBLACIÓ</b></p> <ul style="list-style-type: none"> <li>➤ Avisar i mantenir informada la població de la situació de risc per temperatures mínimes extremes, donant a conèixer les mesures d'autoprotecció.</li> </ul>																		
<b>ALERTA</b>	<table border="1" style="width: 100%; border-collapse: collapse;"> <tr> <td style="width: 15%; text-align: center;"><b>SITUACIÓ</b></td> <td> <p>Avis SMP Baix Llobregat, onada de fred (Tmín extrema diària &lt; -0,1°C durant 3 dies consecutius o més) → Alerta PROCICAT per onada de fred Incidències poc importants i que es resolen amb recursos propis Fase de recuperació després d'una situació d'</p> </td> </tr> <tr> <td colspan="2"><b>SEGUIMENT I COORDINACIÓ</b></td> </tr> <tr> <td colspan="2"> <ul style="list-style-type: none"> <li>➤ Ídem que en pre-alerta</li> <li>➤ Activar el Pla Bàsic d'Emergències Municipal (PBEM) per onada de fred i comunicar-ho al CECAT i als integrants del Comitè d'emergències municipal.</li> <li>➤ Contactar amb els consells comarcals per informar-se de possibles afectacions en el transport escolar.</li> </ul> </td> </tr> <tr> <td colspan="2"><b>LOGÍSTICA OPERATIVA</b></td> </tr> <tr> <td colspan="2"> <ul style="list-style-type: none"> <li>➤ Ídem que en pre-alerta</li> <li>➤ Avisar a les empreses subministradores de recursos bàsics del municipi per a què estiguin vigilants de qualsevol incidència.</li> <li>➤ Preveure la rehabilitació dels serveis bàsics (aigua, electricitat, gas, telefonia, vies de comunicació, ...) al municipi com a conseqüència de talls en el subministrament (revisar l'estat dels grups electrògens).</li> <li>➤ Comprovar que els vehicles municipals es trobin operatius (brigada municipal, policia, protecció civil, urbanisme...). Omplir-los de combustible, si s'escau.</li> </ul> </td> </tr> <tr> <td colspan="2"><b>ACTUACIONS</b></td> </tr> <tr> <td colspan="2"> <ul style="list-style-type: none"> <li>➤ Ídem que en pre-alerta               <ul style="list-style-type: none"> <li>▪ Afegir trams de carrers amb més pendent que formin part del recorregut dels autobusos.</li> </ul> </li> <li>➤ Suspènre esdeveniments públics, activitats esportives i recreatives a l'aire lliure.</li> <li>➤ Col·laborar en les evacuacions que siguin necessàries.</li> <li>➤ Preveure desviaments i/o suspensió de la circulació de vehicles pesats.</li> <li>➤ Preveure zones d'aparcament, davant el risc de glaçades importants que puguin afectar a la circulació de vehicles, a:               <ul style="list-style-type: none"> <li>▪ Polígon industrial Molí dels Frares</li> <li>▪ Polígon industrial Can Coll i Sant Antoni</li> <li>▪ Sant Roc (explanada front zona industrial, al costat de BV-2002)</li> </ul> </li> </ul> </td> </tr> <tr> <td colspan="2"><b>INFORMACIÓ A LA POBLACIÓ</b></td> </tr> <tr> <td colspan="2"> <ul style="list-style-type: none"> <li>➤ Informar a la població dels consells de prevenció així com d'informació de servei (afectacions a la mobilitat, centres d'acollida, punts distribució de fundents...)</li> </ul> <p><b>AVISOS A VULNERABLES</b></p> <ul style="list-style-type: none"> <li>➤ Avis als elements vulnerables i demanar si tenen necessitats especials.</li> <li>➤ Seguiment de les persones sense llar. Comprovar estat i oferir alberg, mantes, si s'escau.</li> </ul> <p><b>ACOLLIDA</b></p> <ul style="list-style-type: none"> <li>➤ Preveure l'obertura dels centres d'acollida o espais amb calefacció, si s'escau.</li> </ul> </td> </tr> </table>	<b>SITUACIÓ</b>	<p>Avis SMP Baix Llobregat, onada de fred (Tmín extrema diària &lt; -0,1°C durant 3 dies consecutius o més) → Alerta PROCICAT per onada de fred Incidències poc importants i que es resolen amb recursos propis Fase de recuperació després d'una situació d'</p>	<b>SEGUIMENT I COORDINACIÓ</b>		<ul style="list-style-type: none"> <li>➤ Ídem que en pre-alerta</li> <li>➤ Activar el Pla Bàsic d'Emergències Municipal (PBEM) per onada de fred i comunicar-ho al CECAT i als integrants del Comitè d'emergències municipal.</li> <li>➤ Contactar amb els consells comarcals per informar-se de possibles afectacions en el transport escolar.</li> </ul>		<b>LOGÍSTICA OPERATIVA</b>		<ul style="list-style-type: none"> <li>➤ Ídem que en pre-alerta</li> <li>➤ Avisar a les empreses subministradores de recursos bàsics del municipi per a què estiguin vigilants de qualsevol incidència.</li> <li>➤ Preveure la rehabilitació dels serveis bàsics (aigua, electricitat, gas, telefonia, vies de comunicació, ...) al municipi com a conseqüència de talls en el subministrament (revisar l'estat dels grups electrògens).</li> <li>➤ Comprovar que els vehicles municipals es trobin operatius (brigada municipal, policia, protecció civil, urbanisme...). Omplir-los de combustible, si s'escau.</li> </ul>		<b>ACTUACIONS</b>		<ul style="list-style-type: none"> <li>➤ Ídem que en pre-alerta               <ul style="list-style-type: none"> <li>▪ Afegir trams de carrers amb més pendent que formin part del recorregut dels autobusos.</li> </ul> </li> <li>➤ Suspènre esdeveniments públics, activitats esportives i recreatives a l'aire lliure.</li> <li>➤ Col·laborar en les evacuacions que siguin necessàries.</li> <li>➤ Preveure desviaments i/o suspensió de la circulació de vehicles pesats.</li> <li>➤ Preveure zones d'aparcament, davant el risc de glaçades importants que puguin afectar a la circulació de vehicles, a:               <ul style="list-style-type: none"> <li>▪ Polígon industrial Molí dels Frares</li> <li>▪ Polígon industrial Can Coll i Sant Antoni</li> <li>▪ Sant Roc (explanada front zona industrial, al costat de BV-2002)</li> </ul> </li> </ul>		<b>INFORMACIÓ A LA POBLACIÓ</b>		<ul style="list-style-type: none"> <li>➤ Informar a la població dels consells de prevenció així com d'informació de servei (afectacions a la mobilitat, centres d'acollida, punts distribució de fundents...)</li> </ul> <p><b>AVISOS A VULNERABLES</b></p> <ul style="list-style-type: none"> <li>➤ Avis als elements vulnerables i demanar si tenen necessitats especials.</li> <li>➤ Seguiment de les persones sense llar. Comprovar estat i oferir alberg, mantes, si s'escau.</li> </ul> <p><b>ACOLLIDA</b></p> <ul style="list-style-type: none"> <li>➤ Preveure l'obertura dels centres d'acollida o espais amb calefacció, si s'escau.</li> </ul>	
<b>SITUACIÓ</b>	<p>Avis SMP Baix Llobregat, onada de fred (Tmín extrema diària &lt; -0,1°C durant 3 dies consecutius o més) → Alerta PROCICAT per onada de fred Incidències poc importants i que es resolen amb recursos propis Fase de recuperació després d'una situació d'</p>																		
<b>SEGUIMENT I COORDINACIÓ</b>																			
<ul style="list-style-type: none"> <li>➤ Ídem que en pre-alerta</li> <li>➤ Activar el Pla Bàsic d'Emergències Municipal (PBEM) per onada de fred i comunicar-ho al CECAT i als integrants del Comitè d'emergències municipal.</li> <li>➤ Contactar amb els consells comarcals per informar-se de possibles afectacions en el transport escolar.</li> </ul>																			
<b>LOGÍSTICA OPERATIVA</b>																			
<ul style="list-style-type: none"> <li>➤ Ídem que en pre-alerta</li> <li>➤ Avisar a les empreses subministradores de recursos bàsics del municipi per a què estiguin vigilants de qualsevol incidència.</li> <li>➤ Preveure la rehabilitació dels serveis bàsics (aigua, electricitat, gas, telefonia, vies de comunicació, ...) al municipi com a conseqüència de talls en el subministrament (revisar l'estat dels grups electrògens).</li> <li>➤ Comprovar que els vehicles municipals es trobin operatius (brigada municipal, policia, protecció civil, urbanisme...). Omplir-los de combustible, si s'escau.</li> </ul>																			
<b>ACTUACIONS</b>																			
<ul style="list-style-type: none"> <li>➤ Ídem que en pre-alerta               <ul style="list-style-type: none"> <li>▪ Afegir trams de carrers amb més pendent que formin part del recorregut dels autobusos.</li> </ul> </li> <li>➤ Suspènre esdeveniments públics, activitats esportives i recreatives a l'aire lliure.</li> <li>➤ Col·laborar en les evacuacions que siguin necessàries.</li> <li>➤ Preveure desviaments i/o suspensió de la circulació de vehicles pesats.</li> <li>➤ Preveure zones d'aparcament, davant el risc de glaçades importants que puguin afectar a la circulació de vehicles, a:               <ul style="list-style-type: none"> <li>▪ Polígon industrial Molí dels Frares</li> <li>▪ Polígon industrial Can Coll i Sant Antoni</li> <li>▪ Sant Roc (explanada front zona industrial, al costat de BV-2002)</li> </ul> </li> </ul>																			
<b>INFORMACIÓ A LA POBLACIÓ</b>																			
<ul style="list-style-type: none"> <li>➤ Informar a la població dels consells de prevenció així com d'informació de servei (afectacions a la mobilitat, centres d'acollida, punts distribució de fundents...)</li> </ul> <p><b>AVISOS A VULNERABLES</b></p> <ul style="list-style-type: none"> <li>➤ Avis als elements vulnerables i demanar si tenen necessitats especials.</li> <li>➤ Seguiment de les persones sense llar. Comprovar estat i oferir alberg, mantes, si s'escau.</li> </ul> <p><b>ACOLLIDA</b></p> <ul style="list-style-type: none"> <li>➤ Preveure l'obertura dels centres d'acollida o espais amb calefacció, si s'escau.</li> </ul>																			

<b>TASQUES PREVENTIVES I OPERATIVES ASSOCIADES AL RISC D'ONADES DE FRED: RT-02.2.</b>	
<b>FASE</b>	<b>TASQUES</b>
<b>EMERGÈNCIA – 1 EMERGÈNCIA – 2</b>	<b>SITUACIÓ</b> Emergència PROCICAT per onada de fred Afectacions significatives a la mobilitat i salut de les persones i al trànsit Talls de subministraments bàsics generalitzats Serveis municipals insuficients per atendre l'emergència
	<b>SEGUIMENT I COORDINACIÓ</b> <ul style="list-style-type: none"> <li>➤ Ídem que en alerta</li> <li>➤ Establir, si s'escau, coordinació "in situ" amb la resta de grups actuants (Bombers, MMEE, Agents Rurals, Creu Roja, Voluntaris Protecció Civil, etc.).</li> </ul>
	<b>LOGÍSTICA OPERATIVA</b> <ul style="list-style-type: none"> <li>➤ Ídem que en alerta</li> <li>➤ Registre i organització dels voluntaris ocasionals.</li> <li>➤ Contactar i mobilitzar (requisar si s'escau), amb empreses del municipi que disposin de maquinària, grups electrògens... per atendre necessitats bàsiques.</li> </ul>
	<b>ACTUACIONS</b> <ul style="list-style-type: none"> <li>➤ Ídem que en alerta</li> <li>➤ Col·laborar en les evacuacions que siguin necessàries.</li> <li>➤ Habilitar zones d'aparcament per a vehicles davant glaçades importants (veure accions en fase d'alerta i pre-alerta)</li> </ul>
	<b>INFORMACIÓ A LA POBLACIÓ</b> <ul style="list-style-type: none"> <li>➤ Ídem que en alerta</li> </ul> <b>AVISOS A VULNERABLES</b> <ul style="list-style-type: none"> <li>➤ Ídem que en alerta</li> <li>➤ Estar en contacte amb la població, sobretot de la més vulnerable (persones grans, persones que pateixen algun tipus de malaltia,...). En cas de persones que necessitin tractaments diaris importants (diàlisi, quimioteràpia,...), fer-los anar (o acompanyar-los amb els recursos adequats) a l'Hospital on els tracten.</li> </ul> <b>ACOLLIDA</b> <ul style="list-style-type: none"> <li>➤ Obertura dels centres d'acollida o espais amb calefacció, si s'escau.</li> </ul>

TASQUES PREVENTIVES I OPERATIVES ASSOCIADES AL RISC MANCA DE SUBMINISTRAMENTS BÀSICS I SEQUERA: RT-03	
FASE	TASQUES
<b>PREALERTA</b>	<ul style="list-style-type: none"> <li>➤ Seguiment de la situació:               <ul style="list-style-type: none"> <li>▪ Comunicats del CECAT</li> <li>▪ Informació meteorològica: <a href="https://www.meteo.cat/prediccio/general/">https://www.meteo.cat/prediccio/general/</a></li> <li>▪ Estat de la xarxa viària: <a href="https://cit.transit.gencat.cat/cit/AppJava/views/incidents.xhtml">https://cit.transit.gencat.cat/cit/AppJava/views/incidents.xhtml</a></li> <li>▪ Informació rebuda des del responsable de Serveis Municipal de Sant Vicenç dels Horts</li> </ul> </li> <li>➤ Connectar i tenir a mà l'emissora de la xarxa RESCAT.</li> </ul>
<b>ALERTA EMERGÈNCIA</b>	<ul style="list-style-type: none"> <li>➤ Activar el Pla Bàsic d'Emergències Municipal i comunicar-ho al CECAT.</li> <li>➤ Coordinar les tasques orientades a proporcionar subministraments bàsics a la població afectada.</li> <li>➤ Informar-se de:               <ul style="list-style-type: none"> <li>▪ Població afectada</li> <li>▪ Estimació de temps per corregir la situació.</li> </ul> </li> <li>➤ Seguir el pla d'emergències per sequera<sup>55</sup> de Sant Vicenç dels Horts, si escau.               <ul style="list-style-type: none"> <li>▪ Constituir el comitè tècnic municipal per sequera.</li> <li>▪ Valorar la idoneïtat de proporcionar subministrament alternatiu d'aigua a activitats vulnerables del municipi en funció de la prioritat definida següent:                   <ul style="list-style-type: none"> <li>▪ Prioritat 1: CUAP El Serral, CAP Vila Villa</li> <li>▪ Prioritat 2: Hidrants d'incendi, instal·lacions industrial sensibles<sup>56</sup>.</li> <li>▪ Prioritat 3: Can Pujador, Residència Primitiva Barba, Residència Sophos, Casal d'avís Can Ros.</li> <li>▪ Prioritat 4: Hospital veterinari Molins, Centres Educatius, Centres Cívics, Can Sala – Policia Local SVH, Comissaria MMEE, Base d'Ambulàncies del SEM, Parc de Bombers Voluntaris SVH, Casa de la Vila, Magatzem Municipal.</li> </ul> </li> </ul> </li> <li>➤ Trucar al 112 si es necessita ajuda externa (Bombers, Mossos d'Esquadra i/o SEM).</li> <li>➤ Constituir el Comitè d'Emergències Municipal (veure ordre de trucades a la fitxa del CRA) i habilitar el CECOPAL. Activar els grups locals d'actuació que s'escaigui.</li> <li>➤ Connectar i tenir a mà l'emissora de la Xarxa Rescat.</li> <li>➤ Fer seguiment de la situació (fonts del punt anterior) i mantenir comunicació amb el CECAT.</li> <li>➤ Avis als elements vulnerables i demanar si tenen necessitats especials.</li> <li>➤ Controlar el trànsit i l'accés a les zones afectades per l'emergència.</li> <li>➤ Valorar obrir i habilitar els centres d'acollida i fer l'acolliment de la població afectada, si escau.</li> <li>➤ Habilitar punts d'informació a la població.               <ul style="list-style-type: none"> <li>▪ Oficina Municipal d'Informació al Consumidor (La Fonoria)</li> <li>▪ SIAC (Can Comamala)</li> <li>▪ Policia Local (Can Sala)</li> </ul> </li> <li>➤ Registre i organització dels voluntaris ocasionals.</li> <li>➤ Comunicar canvis de fase d'activació del Pla Bàsic d'Emergències Municipal al CECAT i als integrants del Comitè d'emergències municipal.</li> </ul>

<sup>55</sup> Pla d'Emergències per Sequera: aprovat al ple municipal del 20 de gener de 2022.

<sup>56</sup> Únicament a aquells establiments industrials que necessitin un subministrament mínim d'aigua per garantir sistemes de seguretat (refrigeració) per tal d'evitar un efecte dominó.

<b>TASQUES PREVENTIVES I OPERATIVES ASSOCIADES</b>	
<b>AL RISC BÀSIC / TERRITORIAL: RT-04, RT-05, RT-06 i RT-07</b>	
<b>FASE</b>	<b>TASQUES</b>
<b>PREALERTA</b>	<ul style="list-style-type: none"> <li>➤ Seguiment de la situació:               <ul style="list-style-type: none"> <li>▪ Comunicats del CECAT</li> <li>▪ Informació meteorològica: <a href="https://www.meteo.cat/prediccio/general/">https://www.meteo.cat/prediccio/general/</a></li> <li>▪ Estat de la xarxa viària: <a href="https://cit.transit.gencat.cat/cit/AppJava/views/incidents.xhtml">https://cit.transit.gencat.cat/cit/AppJava/views/incidents.xhtml</a></li> <li>▪ Responsable de l'activitat (en cas de risc per concentració de persones)</li> </ul> </li> <li>➤ Connectar i tenir a mà l'emissora de la xarxa RESCAT.</li> </ul>
<b>ALERTA EMERGÈNCIA</b>	<ul style="list-style-type: none"> <li>➤ Activar el Pla Bàsic d'Emergències Municipal i comunicar-ho al CECAT.</li> <li>➤ Trucar al 112 si es necessita ajuda externa (Bombers, Mossos d'Esquadra i/o SEM).</li> <li>➤ Constituir el Comitè d'Emergències Municipal (veure ordre de trucades a la fitxa del CRA) i habilitar el CECOPAL. Activar els grups locals d'actuació que s'escaigui.</li> <li>➤ Connectar i tenir a mà l'emissora de la Xarxa Rescat.</li> <li>➤ Fer seguiment de la situació (fonts del punt anterior) i mantenir comunicació amb el CECAT.</li> <li>➤ Avís als elements vulnerables i demanar si tenen necessitats especials.</li> <li>➤ Controlar el trànsit i l'accés a les zones afectades per l'emergència.</li> <li>➤ Obrir i habilitar els centres d'acollida i fer l'acolliment de la població afectada, si escau.</li> <li>➤ Col·laborar en les evacuacions, si escau.</li> <li>➤ Habilitar punts d'informació a la població.               <ul style="list-style-type: none"> <li>▪ Oficina Municipal d'Informació al Consumidor (La Foneria)</li> <li>▪ SIAC (Can Comamala)</li> <li>▪ Policia Local (Can Sala)</li> </ul> </li> <li>➤ Registre i organització dels voluntaris ocasionals.</li> <li>➤ Comunicar canvis de fase d'activació del Pla Bàsic d'Emergències Municipal al CECAT i als integrants del Comitè d'emergències municipal.</li> </ul>

<b>TASQUES PREVENTIVES I OPERATIVES ASSOCIADES AL RISC BÀSIC / TERRITORIAL: RT-08</b>	
<b>FASE</b>	<b>TASQUES</b>
<b>PREALERTA</b>	<ul style="list-style-type: none"> <li>➤ Seguiment de la situació:               <ul style="list-style-type: none"> <li>▪ Comunicats del CECAT.</li> <li>▪ Informació del Departament d'Acció Exterior i Govern Obert. <a href="https://exteriors.gencat.cat/ca/inici">https://exteriors.gencat.cat/ca/inici</a></li> <li>▪ Informació de l'Agència Catalana de Cooperació al Desenvolupament. <a href="http://cooperaciocatalana.gencat.cat/ca/inici/">http://cooperaciocatalana.gencat.cat/ca/inici/</a></li> </ul> </li> <li>➤ Connectar i tenir a mà l'emissora de la xarxa RESCAT.</li> </ul>
<b>ALERTA EMERGÈNCIA</b>	<ul style="list-style-type: none"> <li>➤ Activar el Pla Bàsic d'Emergències Municipal i comunicar-ho al CECAT.</li> <li>➤ Constituir el Comitè d'Emergències Municipal (veure ordre de trucades a la fitxa del CRA) i habilitar el CECOPAL. Activar els grups locals d'actuació que s'escaigui.</li> <li>➤ Trucar al 112 si es necessita ajuda externa (Bombers, Mossos d'Esquadra i/o SEM).</li> <li>➤ Connectar i tenir a mà l'emissora de la Xarxa Rescat.</li> <li>➤ Habilitar els centres d'acollida necessaris per donar resposta a l'acollida de refugiats.</li> <li>➤ Establir coordinació entre organitzacions i voluntaris en el municipi</li> <li>➤ Seguir el procediment d'habilitació de centres d'acollida per crisis migratòries (annex V d'aquest document).</li> <li>➤ Fer seguiment de la situació (fonts del punt anterior) i mantenir comunicació amb el CECAT.</li> <li>➤ Analitzar la disponibilitat dels centres d'acollida identificats (veure punt 4.3.). Els centres d'acollida disponibles anirà en funció del temps d'estada i de l'època de l'any en que s'iniciï.</li> <li>➤ Habilitar punts d'informació a la població.               <ul style="list-style-type: none"> <li>▪ Oficina Municipal d'Informació al Consumidor (La Foneria)</li> <li>▪ SIAC (Can Comamala)</li> <li>▪ Policia Local (Can Sala)</li> </ul> </li> <li>➤ Registre i organització dels voluntaris ocasionals.</li> <li>➤ Comunicar canvis de fase d'activació del Pla Bàsic d'Emergències Municipal al CECAT i als integrants del Comitè d'emergències municipal.</li> </ul>

**TASQUES PREVENTIVES I OPERATIVES ASSOCIADES AL RISC QUÍMIC: RE-01**
**ALERTA  
EMERGÈNCIA**

- Activar el Pla d'Actuació Municipal per a accidents greus en establiments amb substàncies perilloses i comunicar-ho al CECAT.
- Trucar al 112 si es necessita ajuda externa (bombers, mossos d'esquadra o SEM).
- Constituir el Comitè d'emergències municipal (veure ordre de trucades a la fitxa del CRA) i habilitar el CECOPAL. Activar els grups locals d'actuació.
- Connectar i tenir a mà l'emissora de la Xarxa Rescat.
- Sol·licitar al CECAT l'ajuda externa si s'escau: Bombers de la Generalitat, Mossos d'Esquadra i/o SEM.
- Fer seguiment de la situació i mantenir comunicació amb el CECAT. Avaluar permanentment l'impacte de l'emergència al municipi, concretar zones d'afectació i necessitats de la població.
  - P.I. Les Fallulles → Tot el P.I. Les Fallulles, N-340, P.I. Pallejà (Pallejà), P.I. Can Mascaró (Palma de Cervelló), via FGC (tram Quatre Camins – Can Ros). Pot ampliar-se la zona d'afectació en funció de les necessitats.
  - P.I. Pla del Ricard → Tot el P.I. Pla del Ricard, N-340, P.I. Pallejà (Pallejà), Parc Fluvial del Llobregat (zona nord), via FGC (tram Quatre Camins – Can Ros). Pot ampliar-se la zona d'afectació en funció de les necessitats i evolució.
  - P.I. Moli dels Frares → Tot el P.I. Molí dels Frares i P.I. Bofarull, Molí dels Frares (edifici municipal), comissaria MMEE, hospital veterinari Molins, via FGC (tram Quatre Camins – Can Ros), Can Pujador (residència salut mental), Escola Sant Josep, Pavelló municipal Sant Josep, habitatges Carrer Girona. Pot ampliar-se la zona d'afectació en funció de les necessitats i evolució.
  - P.I. Bofarull → Tot el P.I. Bofarull i P.I. Molí dels Frares, via FGC (tram Quatre Camins – Can Ros), habitatges Carrer Barcelona, habitatges Carrer Girona i habitatges Carretera Sant Boi, Can Sala (Comissaria Policia Local). Es pot ampliar la zona d'afectació en funció de les necessitats i evolució.
  - P.I. La Barruana → Tot el P.I. La Barruana, P.I. Can Coll i P.I. Sant Antoni, Parc de Bombers Voluntaris Sant Vicenç dels Horts, base ambulàncies FALCK VL, edifici municipal La Foneria, camp de futbol La Barruana, Deixalleria municipal, habitatges Carrer Santander, escola la Vinyala.
  - P.I. Can Coll → Tot el P.I. Can Coll, P.I. La Barruana i P.I. Sant Antoni, Parc de Bombers Voluntaris Sant Vicenç dels Horts, base ambulàncies FALCK VL, Mercadona, ALDI, habitatges Carrer Claverol.
  - P.I. Sant Antoni → Tot el P.I. Sant Antoni, P.I. La Barruana i P.I. Can Coll, habitatges del barri Sant Antoni (carrers Muntanya, Ignasi Iglesias, Gatosar, Menendez Pelayo, etc.).
  - P.I. Sector 91 → Tot el P.I. Sector 91, accés a Sant Roc (camí de Can Pasqual), Carretera de Sant Boi (BV-2002), via FGC tram Santa Coloma de Cervelló – Sant Vicenç dels Horts)
- Avaluar si es requereix o no el confinament general de la població més propera i reportar-ho al CECAT.
- Avís als elements vulnerables comunicant les mesures d'autoprotecció que s'estableixin des de la direcció del PLASEQCAT, en cas de dubte, recomanar el confinament, i demanar si tenen necessitats especials.
- Controlar el trànsit i l'accés a les zones afectades per l'emergència.
- Suspènre esdeveniments públics i altres activitats dins la zona afectada i/o a tot el municipi.
- Obrir i habilitar els centres d'acollida i fer l'acolliment de la població afectada, si escau.
- Col·laborar en les evacuacions que siguin necessàries.
- Fer l'avituallament dels elements vulnerables amb concentració de persones que no siguin autosuficients si el confinament és llarg.
- Comunicar canvis de fase d'activació del Pla d'actuació municipal al CECAT i als integrants del Comitè d'emergències municipal.



TASQUES PREVENTIVES I OPERATIVES ASSOCIADES AL RISC D'INCENDI FORESTAL: RE-02	
<b>PREALERTA</b>	<ul style="list-style-type: none"> <li>➤ Seguiment de la informació:           <ul style="list-style-type: none"> <li>▪ Comunicats del CECAT</li> <li>▪ Perill d'incendi forestal: <a href="http://www.gencat.cat/medinatural/incendis/mapaperill/">http://www.gencat.cat/medinatural/incendis/mapaperill/</a></li> <li>▪ Pla ALFA (Agents Rurals): <a href="https://interior.gencat.cat/ca/arees_dactuacio/agents-rurals/pla-alfa">https://interior.gencat.cat/ca/arees_dactuacio/agents-rurals/pla-alfa</a></li> <li>▪ Informació meteorològica: <a href="https://www.meteo.cat/prediccio/general/">https://www.meteo.cat/prediccio/general/</a></li> <li>▪ Estat de la xarxa viària: <a href="https://cit.transit.gencat.cat/cit/AppJava/views/incidents.xhtml">https://cit.transit.gencat.cat/cit/AppJava/views/incidents.xhtml</a></li> </ul> </li> <li>➤ Connectar i tenir a mà l'emissora de la xarxa RESCAT.</li> <li>➤ Vigilància de les següents zones d'especial risc:           <ul style="list-style-type: none"> <li>▪ Massa forestal dels voltants del nucli urbà (Barris de Sant Josep, Sant Antoni, Can Costa i Sant Roc)</li> <li>▪ Àrees més aïllades (La Font del Llargarut, La Cremada, La Contraselva i San Roc)</li> <li>▪ Àrees amb major recurrència d'incendis (Parc del Pi Gros: Trav. d'Aragó, c/Borriana, c/Osca, camí de la Font del Llargarut)</li> </ul> </li> <li>➤ Activació preventiva de l'ADF Puig Vicenç, a través dels voluntaris forestals adscrits a Sant Vicenç dels Horts</li> </ul>
<b>ALERTA EMERGÈNCIA – 1 EMERGÈNCIA – 2</b>	<ul style="list-style-type: none"> <li>➤ Activar el Pla d'Actuació Municipal per incendis forestals i comunicar-ho al CECAT.           <ul style="list-style-type: none"> <li>▪ Pla ALFA nivell 3 amb episodi de calor i/o onada de calor</li> </ul> </li> <li>➤ Procedir als talls de circulació a la massa forestal definits (veure Annex IV):           <ul style="list-style-type: none"> <li>▪ Camí del Remei confluència Carrer Sàhara → 415902,00 : 4582211,95</li> <li>▪ Camí del Remei, a 650m del Carrer Sàhara → 415362,50 : 4582084,45</li> <li>▪ Camí del Remei, a 475 m del punt anterior → 414913,50 : 4582040,45</li> <li>▪ C. Contraselva, a 200m des del C. Pujada de la Selva → 415460,00 : 4581328,95</li> <li>▪ Camí de la Font del Llargarut amb C. Amposta → 415437,50 : 4582602,95</li> <li>▪ Ptge. Tallat amb C. Ginesta (Sta. Coloma de Cervelló) → 416537,50 : 4581002,45</li> </ul> </li> <li>➤ Trucar al 112 si es detecta un incendi.</li> <li>➤ Constituir el Comitè d'emergències municipal (veure ordre de trucades a la fitxa del CRA) i habilitar el CECOPAL. Activar els grups locals d'actuació.</li> <li>➤ Connectar i tenir a mà l'emissora de la Xarxa Rescat.</li> <li>➤ Fer seguiment de la situació (fonts del punt anterior) i mantenir comunicació amb el CECAT.</li> <li>➤ Controlar el trànsit i l'accés a les zones afectades per l'incendi.</li> <li>➤ Avis als elements vulnerables, transmetre la mesura d'autoprotecció que estableixi bombers i demanar si tenen necessitats especials.</li> <li>➤ Obrir i habilitar els centres d'acollida i fer l'acolliment de la població afectada, si escau.</li> <li>➤ Col·laborar en les evacuacions, si escau.</li> <li>➤ Habilitar punts d'informació a la població.</li> <li>➤ Preparar l'avituellament dels grups locals que treballin en l'incendi.</li> <li>➤ Registre i organització dels voluntaris ocasionals</li> <li>➤ Comunicar canvis de fase d'activació del Pla d'Actuació Municipal al CECAT i als integrants del Comitè d'emergències municipal.</li> </ul>

**TASQUES PREVENTIVES I OPERATIVES ASSOCIADES AL RISC D'INUNDACIONS: RE-03**

<b>PREALERTA</b>	<ul style="list-style-type: none"> <li>➤ Seguiment de la informació:           <ul style="list-style-type: none"> <li>▪ Comunicats del CECAT</li> <li>▪ Informació meteorològica: <a href="https://www.meteo.cat/prediccio/general/">https://www.meteo.cat/prediccio/general/</a></li> <li>▪ Estat de la xarxa viària: <a href="https://cit.transit.gencat.cat/cit/AppJava/views/incidents.xhtml">https://cit.transit.gencat.cat/cit/AppJava/views/incidents.xhtml</a></li> <li>▪ Estacions d'aforament: <a href="http://aca-web.gencat.cat/aetr/vishid#ara">http://aca-web.gencat.cat/aetr/vishid#ara</a></li> <li>▪ SMP de nivell 3 o superior comporten problemes a Sant Vicenç dels Horts amb una elevada probabilitat</li> </ul> </li> <li>➤ Connectar i tenir a mà l'emissora de la xarxa RESCAT.</li> <li>➤ Fer seguiment de la situació hidrometeorològica als observatoris.</li> <li>➤ Es començarà a informar a la població que segueixi les previsions meteorològiques davant del risc de pluges fortes.</li> <li>➤ Vigilància de les següents zones d'especial risc o punt d'aforament, amb risc d'inundació tallar i senyalitzar amb cinta si cal, (veure Annex IV):           <ul style="list-style-type: none"> <li>▪ Zones inundables:               <ul style="list-style-type: none"> <li>- C. Girona, sota el pont del FGC (33)</li> <li>- C. del Riu, tram entre C. Antoni Gaudí i Plaça de l'Ateneu (elevada probabilitat d'inundació dels habitatges en plantes baixes)</li> </ul> </li> <li>▪ Guals inundables de les rieres Torrelles (C) i de Cervelló (9) amb el camí del riu</li> <li>▪ Passera del riu Llobregat per sobrevingudes (veure procediment d'actuació Annex IV).</li> <li>▪ Lloc de vigilància del nivell de l'aigua:               <ul style="list-style-type: none"> <li>- Riera de Cervelló: Pont Ctra. BV-2002 (A)</li> <li>- Riera de Torrelles: Pont c/ Bon Punt (25)</li> <li>- Revisió d'embornals a:                   <ul style="list-style-type: none"> <li>- C. Girona, sota el pont del FGC (33)</li> <li>- C. Claverol amb Avinguda de Torrelles</li> </ul> </li> </ul> </li> <li>▪ Comprovar que les conduccions soterrades de les rieres no es trobin bloquejades a:               <ul style="list-style-type: none"> <li>- Torrent dels Eirols: passa per sota c. Ourense. Hi ha un transformador elèctric a la llera (11)</li> <li>- Torrent dels Eirols: finalitza sense canalització al c. Madrid (12)</li> <li>- Torrent d'Isbert: soterrament al c. Linares (13)</li> <li>- Riera de Can Costa: soterrada pel c. Romeo i Julieta (16)</li> <li>- Riera de Can Costa: soterrada al Passatge Triangle amb c. Aurora (20)</li> <li>- Torrent Fundadors: passa sota c. Fundadors (30)</li> <li>- Torrent dels Mallorquins: pas sota via de FGC.</li> </ul> </li> </ul> </li> <li>➤ Les següents actuacions concretes en els següents punts d'actuació prioritària:           <ul style="list-style-type: none"> <li>▪ Tallar passeres (veure passeres en el punt anterior)</li> <li>▪ Veure l'estat de les zones de risc identificades als plànols de risc en emergències per inundacions i els elements vulnerables propers.</li> <li>▪ Verificar senyalització als punts d'actuació prioritària 5, 6 i 28</li> </ul> </li> <li>➤ Les següents actuacions concretes en els punts conflictius:           <ul style="list-style-type: none"> <li>▪ Control de tapes de clavegueram en cotes baixes de col·lectors a les zones esmentades</li> </ul> </li> <li>➤ Avisar aquelles persones que facin activitats a la llera del riu.</li> </ul>
<b>ALERTA EMERGÈNCIA</b>	<ul style="list-style-type: none"> <li>➤ Activar el Pla d'Actuació Municipal per inundació i comunicar-ho al CECAT.</li> <li>➤ Trucar al 112 si es necessita ajuda externa (bombers, mossos d'esquadra o SEM).</li> <li>➤ Constituir el Comitè d'emergències municipal (veure ordre de trucades a la fitxa del CRA) i habilitar el CECOPAL. Activar els grups locals d'actuació.</li> <li>➤ Connectar i tenir a mà l'emissora de la Xarxa Rescat.</li> <li>➤ Fer seguiment de la situació (fonts del punt anterior), vigilància dels cabals i mantenir comunicació amb el CECAT.</li> <li>➤ Les següents actuacions concretes en els següents punts d'actuació prioritària:           <ul style="list-style-type: none"> <li>▪ c. Girona: sota el pont del FGC (33). Tallar trànsit, si és necessari, entre els</li> </ul> </li> </ul>

**TASQUES PREVENTIVES I OPERATIVES ASSOCIADES AL RISC D'INUNDACIONS: RE-03**

**ALERTA  
EMERGÈNCIA**

- carrers Albacete i Barcelona si el nivell supera els 30 cm.
- C. Madrid (12). Controlar nivell al soterrament
- Tallar accés al pont sobre riera de Torrelles (25)
- C. Aurora (20). Controlar nivell al soterrament
- Gual inundable d'accés a finca privada (Ctra. Torrelles, 29 – Banda muntanya) (28). Tallar accés al gual
- Camí de Can Pascual: Verificar possible inundació del pas sota via de FCG (Torrent dels Mallorquins – Barri de Sant Roc).
- Les següents actuacions concretes en els següents punts conflictius:
  - Tancament accés a la zona de la riera de Cervelló des de el pont BV2002
  - Tancament accés a la zona de la riera de Torrelles des de el pont BV2002
  - Tancament accés a la zona fluvial pel camí de Can Manyà
  - Evacuar ramat i agricultors de la zona fluvial i Catalunya Plants en inundacions extraordinàries.
- Senyalitzar, tallar o controlar les següents vies de la xarxa viària
  - Ctra. Sant Boi (BV-2002)
  - Ctra. Torrelles (BV-2005)
- Avaluat les necessitats de recursos (propis o aliens) per donar allotjament, menjar i serveis a les persones que poguessin necessitar-los. Preveure les necessitats en cas d'acollida de població evacuada i/o persones sense sostre: allotjament, aliments, serveis socials, atenció sanitària...
- Avisar i alertar a les empreses subministradores de recursos bàsics del municipi per a què estiguin a l'aguait de qualsevol incidència.
- Demanar al CECAT l'activació de grups comarcals de la xarxa RESCAT sempre que sigui necessari.
- Preveure la rehabilitació dels serveis bàsics (aigua, electricitat, gas, telefonia, vies de comunicació, ...) al municipi com a conseqüència de talls en el subministrament (tenir a punt tant els grups electrògens com el combustible que els fan funcionar).
- Informar a la població de la situació i donar-los-hi consells tals com que evitin els desplaçaments que no siguin estrictament necessaris.
- Estar en contacte amb la població, sobretot de la més vulnerable (persones grans, persones que pateixen algun tipus de malaltia,...). En cas de persones que necessitin tractaments diaris importants (diàlisi, quimioteràpia,...), fer-los anar a l'Hospital on els tracten.
- Preveure aquelles vies prioritàries per facilitar la mobilitat, sobretot dels vehicles d'emergència, i tenir previst possibles llocs on calgui fer talls (tenir a punt el lloc i tenir localitzats els senyals i les tanques per fer-ho).
- Contactar amb els consells comarcals per informar-se de possibles afectacions en el transport escolar.
- Proposar possibles suspensions d'esdeveniments públics.
- Suspènre esdeveniments públics, activitats esportives i recreatives a l'aire lliure.
- Avís als elements vulnerables i demanar si tenen necessitats especials.
- Fer vigilància i neteja de la xarxa viària (treure fang i arbres trencats).
- Col·laborar en les evacuacions que siguin necessàries
- Registre i organització dels voluntaris ocasionals
- Si es produeix un canvi de la situació, es farà una tramesa d'un comunicat del CECAT als organismes oportuns, i de l'Oficina de Premsa als mitjans de comunicació, informant de la millora.

TASQUES PREVENTIVES I OPERATIVES ASSOCIADES AL RISC QUÍMIC EN EL TRANSPORT DE MERCADERIES PERILLOSES: RE-04			
<b>PREALERTA</b>	<table border="1" style="width: 100%; border-collapse: collapse;"> <tr> <td style="width: 15%; text-align: center;"><b>SITUACIÓ</b></td> <td> <u>Categoria 0:</u> Accidents (i incidents) en què el contingut no ha quedat afectat, ni pot quedar-hi.  <u>Pre-alerta TRANSCAT</u> </td> </tr> </table>	<b>SITUACIÓ</b>	<u>Categoria 0:</u> Accidents (i incidents) en què el contingut no ha quedat afectat, ni pot quedar-hi. <u>Pre-alerta TRANSCAT</u>
	<b>SITUACIÓ</b>	<u>Categoria 0:</u> Accidents (i incidents) en què el contingut no ha quedat afectat, ni pot quedar-hi. <u>Pre-alerta TRANSCAT</u>	
<p><b>SEGUIMENT I COORDINACIÓ</b></p> <ul style="list-style-type: none"> <li>➤ Seguiment de la informació:           <ul style="list-style-type: none"> <li>▪ Comunicats del CECAT</li> <li>▪ Dades meteorològiques (direcció i força del vent). Estacions meteorològiques i altres indicadors (banderes, banderoles, etc.).</li> <li>▪ Estat de la xarxa viària:  <a href="https://cit.transit.gencat.cat/cit/AppJava/views/incidents.xhtml">https://cit.transit.gencat.cat/cit/AppJava/views/incidents.xhtml</a></li> <li>▪ Càmeres de trànsit:  <a href="https://transit.gencat.cat/ca/informacio_viaria/estat_del_transit/cameres_del_transit/">https://transit.gencat.cat/ca/informacio_viaria/estat_del_transit/cameres_del_transit/</a></li> </ul> </li> <li>➤ Connectar i tenir a mà l'emissora de la Xarxa RESCAT.</li> <li>➤ Informar als integrants del Comitè d'emergències municipal. No cal per a situacions classificades com a incidents.</li> </ul>			
<b>ALERTA</b>	<table border="1" style="width: 100%; border-collapse: collapse;"> <tr> <td style="width: 15%; text-align: center;"><b>SITUACIÓ</b></td> <td> <u>Categoria 1:</u> Accidents en els quals el contingut ha quedat afectat o pot quedar-hi, però no hi ha afectació greu a la població ni itinerant ni fixa, ni al medi ambient.            Al final d'una situació d'emergència, mentre es realitzin les tasques que permeten el retorn a la normalitat.  <u>Alerta TRANSCAT</u> </td> </tr> </table>	<b>SITUACIÓ</b>	<u>Categoria 1:</u> Accidents en els quals el contingut ha quedat afectat o pot quedar-hi, però no hi ha afectació greu a la població ni itinerant ni fixa, ni al medi ambient. Al final d'una situació d'emergència, mentre es realitzin les tasques que permeten el retorn a la normalitat. <u>Alerta TRANSCAT</u>
	<b>SITUACIÓ</b>	<u>Categoria 1:</u> Accidents en els quals el contingut ha quedat afectat o pot quedar-hi, però no hi ha afectació greu a la població ni itinerant ni fixa, ni al medi ambient. Al final d'una situació d'emergència, mentre es realitzin les tasques que permeten el retorn a la normalitat. <u>Alerta TRANSCAT</u>	
<p><b>SEGUIMENT I COORDINACIÓ</b></p> <ul style="list-style-type: none"> <li>➤ Trucar al 112</li> <li>➤ Connectar i tenir a mà l'emissora de la xarxa RESCAT</li> <li>➤ Activar el Pla d'Actuació Municipal per accidents en el transport de mercaderies perilloses per carretera i per ferrocarril, i comunicar-ho al CECAT i als integrants del Comitè d'Emergències Municipal.</li> <li>➤ Seguiment de la situació:           <ul style="list-style-type: none"> <li>▪ Comunicació amb el CECAT</li> <li>▪ Dades meteorològiques (direcció i força del vent). Estacions meteorològiques i altres indicadors (banderes i banderoles, etc.).</li> <li>▪ Estat de la xarxa viària:  <a href="https://cit.transit.gencat.cat/cit/AppJava/views/incidents.xhtml">https://cit.transit.gencat.cat/cit/AppJava/views/incidents.xhtml</a></li> <li>▪ Càmeres de trànsit:  <a href="https://transit.gencat.cat/ca/informacio_viaria/estat_del_transit/cameres_del_transit/">https://transit.gencat.cat/ca/informacio_viaria/estat_del_transit/cameres_del_transit/</a></li> <li>▪ Dades de Qualitat de l'Aire. Departament de Territori i Sostenibilitat:  <a href="https://mediambient.gencat.cat/ca/05_ambits_dactuacio/atmosfera/qualitat_de_laire/vols-saber-que-respires/">https://mediambient.gencat.cat/ca/05_ambits_dactuacio/atmosfera/qualitat_de_laire/vols-saber-que-respires/</a></li> </ul> </li> <li>➤ Informar a Aigües de Sant Vicenç dels Horts i al CECAT si hi ha afectació al clavegueram, entorn de pous de captació d'aigua potable (vessaments aigües amunt al riu Llobregat, riera de Cervelló).</li> <li>➤ Informar al servei d'autobusos de l'afectació, si s'escau.</li> </ul>			

TASQUES PREVENTIVES I OPERATIVES ASSOCIADES AL RISC QUÍMIC EN EL TRANSPORT DE MERCADERIES PERILLOSES: RE-04	
<b>ALERTA</b>	<b>ACTUACIONS</b> <ul style="list-style-type: none"> <li>➤ Si és possible, identificar els danys produïts, tant en el continent com en el contingut, com a conseqüència directa de l'accident (tipus d'accident).</li> <li>➤ Identificació de les MMPP transportades (ADR: etiquetes de perill, número ONU, frases de risc, etc.). Font de consulta: <a href="https://guiar.unizar.es/1/MMPP/List_ONU.htm">https://guiar.unizar.es/1/MMPP/List_ONU.htm</a></li> <li>➤ Donar suport a l'establiment de l'Àrea General d'Operacions (AGO), que defineixen Bombers.</li> <li>➤ Controlar el trànsit i l'accés a les zones afectades, en coordinació amb Mossos d'Esquadra.</li> <li>➤ Col·laborar en les evacuacions que siguin necessàries.</li> </ul>
	<b>LOGÍSTICA OPERATIVA</b> <ul style="list-style-type: none"> <li>➤ Si s'escau, aportar senyalització, material absorbent (sepiolita), barreres de contenció, etc.</li> </ul>
	<b>INFORMACIÓ A LA POBLACIÓ</b> <ul style="list-style-type: none"> <li>➤ Informar a la població en general de les mesures d'autoprotecció a seguir, si s'escau, i la recomanació de no apropar-se a la zona afectada</li> </ul>
	<b>AVISOS A VULNERABLES</b> <ul style="list-style-type: none"> <li>➤ Identificar els elements vulnerables que poden ser afectats en cas d'un empitjorament de l'escenari, ubicats dintre del radi d'afectació seguint les indicacions de grup d'intervenció (si no es disposa d'aquesta informació, considerar un radi de 500 m.). Veure plànol amb els elements vulnerables al visor de SITMUN</li> <li>➤ Si s'escau, preparar el sistema d'avís a la població en cas de necessitat (vehicle amb megafonia, trucades telefòniques, xarxes socials, etc.).</li> <li>➤ Informar als responsables dels esdeveniments públics, activitats esportives i recreatives a l'aire lliure que s'estiguin duent a terme a prop de l'emergència, que a que realitzin un allunyament o es confinin, seguint les instruccions de les autoritats públiques.</li> </ul>
	<b>ACOLLIDA</b> <ul style="list-style-type: none"> <li>➤ Preveure l'obertura dels centres d'acollida, si s'escau.</li> <li>➤ Avituallar els elements vulnerables amb concentració de persones que no siguin autosuficients, si el confinament és llarg.</li> </ul>
<b>EMERGÈNCIA</b>	<u>Categoria 2:</u> Accidents que, malgrat són o poden ser importants, només poden afectar les persones, els béns i el medi ambient de l'entorn immediat. <u>Categoria 3:</u> Accidents que a més de l'entorn proper puguin afectar altres zones més enllà de l'entorn immediat, incloent nuclis urbans o zones d'especial interès mediambiental. <u>Emergències TRANSCAT</u>
	Mateixes tasques que la fase d'alerta, i a més: <b>SEGUIMENT I COORDINACIÓ</b> <ul style="list-style-type: none"> <li>➤ Ídem que en Alerta</li> <li>➤ Seguiment de l'afectació ambiental en coordinació amb les altres agències implicades: Aigües de Sant Vicenç, Vigilància i Control de l'Aire, Agència Catalana de l'Aigua, Agència Catalana de Residus, Comunitat de Regants Canal de la Dreta, etc., per si cal prendre alguna mesura.</li> <li>➤ Activar Associació de Voluntaris de Protecció Civil Sant Vicenç dels Horts</li> </ul>
	<b>AVISOS A VULNERABLES</b> <ul style="list-style-type: none"> <li>➤ Informar als elements vulnerables identificats de les mesures d'autoprotecció que estableixin els Bombers. En cas de dubte, recomanar el confinament i demanar si es té alguna necessitat especial, per part de la població confinada.</li> </ul>

**TASQUES PREVENTIVES I OPERATIVES ASSOCIADES AL RISC DE NEVADES: RE-05**

<b>PREALERTA</b>	<b>SITUACIÓ</b>	Avís SMP per neu grau 1 al Baix Llobregat <u>Pre-alerta NEUCAT</u>
	<b>SEGUIMENT I COORDINACIÓ</b>	
	<ul style="list-style-type: none"> <li>➤ Seguiment de la informació:             <ul style="list-style-type: none"> <li>▪ Comunicats del CECAT</li> <li>▪ Dades meteorològiques: <a href="http://www.meteo.cat/prediccio/general">www.meteo.cat/prediccio/general</a></li> <li>▪ Estacions meteorològiques: <a href="https://www.meteo.cat/observacions/xema">https://www.meteo.cat/observacions/xema</a> <a href="https://app.weathercloud.net/d0217064887#profile">https://app.weathercloud.net/d0217064887#profile</a></li> <li>▪ Estat de la xarxa viària: <a href="https://cit.transit.gencat.cat/cit/AppJava/views/incidents.shtml">https://cit.transit.gencat.cat/cit/AppJava/views/incidents.shtml</a></li> </ul> </li> <li>➤ Connectar i tenir a mà l'emissora de la Xarxa RESCAT.</li> <li>➤ Fer seguiment de la situació nivó-meteorològica en altituds superiors a 100m.</li> <li>➤ Informar als integrants del Comitè d'Emergències Municipal.</li> <li>➤ Confirmar amb cap del grup logístic la disponibilitat de fundents, i si fos necessari, realitzar comanda per adquirir-ne.</li> <li>➤ Informar als operadors de transport públic (bus urbans i interurbans) i del servei de recollida de residus urbans, manteniment enllumenat, manteniment de semàfors i cicle integral de l'aigua de les incidències en la mobilitat (plaques de gel, etc.).</li> </ul>	
	<b>LOGÍSTICA OPERATIVA</b>	
<ul style="list-style-type: none"> <li>➤ Comprovar la disponibilitat de fundents als magatzems:             <ul style="list-style-type: none"> <li>▪ Magatzem de la Brigada Municipal</li> <li>▪ Policia Local (reserva de sacs de fundents)</li> </ul> </li> <li>➤ Comprar més fundents, si és necessari, a:             <ul style="list-style-type: none"> <li>▪ INFOSIA – CIA Española Investigación y Fomento</li> </ul> </li> <li>➤ Revisar l'estat dels grups electrògens disponibles a:             <ul style="list-style-type: none"> <li>▪ Magatzem de la Brigada Municipal (portàtils i remocables)</li> <li>▪ Policia Local (propi de la instal·lació)</li> </ul> </li> <li>➤ Revisar l'estat dels vehicles municipals (disponibilitat de cadenes / fundes per la neu, combustible, calefacció, nivell d'anticongelant, etc.).</li> </ul>		
<b>ACTUACIONS</b>		
<ul style="list-style-type: none"> <li>➤ Davant la previsió de temperatures mínimes inferiors a 0 °C (risc de glaçades):             <ul style="list-style-type: none"> <li>▪ Punts de distribució de fundents (si no en disposen)                 <ul style="list-style-type: none"> <li>- IES Gabriela Mistral</li> <li>- IES Frederic Mompou</li> <li>- CEIP Sant Antoni</li> </ul> </li> <li>▪ Rutes de repartiment preventiu de fundents (trams amb major risc de glaçades: Probabilitat x Pendent x Mobilitat).                 <ul style="list-style-type: none"> <li>- c/ Fundadors, c/ Sagrada Família, c/ Pau Casals, c/ dels Pins</li> <li>- c/ Font del Llargarut</li> <li>- c/ de la Conraselva</li> <li>- Pujada de Sant Roc</li> <li>- c/ Ciudad Real, c/ Osca, c/ Borriana</li> <li>- c/ Àlaba, c/ Albacete, c/ Alacant</li> </ul> </li> <li>▪ Tallar els recs automàtics públics i recomanar a la població no mullar els carrers per evitar la formació de plaques de gel</li> <li>▪ Posar fundents a disposició de la població en els següents punts:                 <ul style="list-style-type: none"> <li>- No està prevista la entrega de fundents a la població</li> </ul> </li> <li>▪ Senyalitzar els següents punts conflictius per risc de glaçades:                 <ul style="list-style-type: none"> <li>- c/ Fundadors, c/ Sagrada Família</li> </ul> </li> </ul> </li> </ul>		

TASQUES PREVENTIVES I OPERATIVES ASSOCIADES AL RISC DE NEVADES: RE-05			
	<p><b>AVISOS VULNERABLES, INFORMACIÓ A LA POBLACIÓ I ACOLLIDA</b></p> <ul style="list-style-type: none"> <li>➤ Seguiment especial d'aquella població que pugui considerar-se molt vulnerable (gent gran, persones amb necessitats mèdiques, persones que visquin en situació de pobresa energètica, etc.), i especialment a les persones sense llar del municipi.</li> <li>➤ Avisar i mantenir informada la població de la situació de risc per nevades, donant a conèixer les mesures d'autoprotecció a prendre en cas de nevades.</li> <li>➤ Preveure quins serien els punts d'acollida i d'atenció a la població en cas d'una emergència per nevades.</li> </ul>		
<b>ALERTA</b>	<table border="1" style="width: 100%; border-collapse: collapse;"> <tr> <td style="width: 15%; text-align: center;"><b>SITUACIÓ</b></td> <td>           Avis SMP per neu grau 2 o més al Baix Llobregat            Incidències poc importants i que es resolen amb recursos propis            Fase de recuperació després d'una situació d'emergència  <u>Alerta NEUCAT</u> </td> </tr> </table>	<b>SITUACIÓ</b>	Avis SMP per neu grau 2 o més al Baix Llobregat Incidències poc importants i que es resolen amb recursos propis Fase de recuperació després d'una situació d'emergència <u>Alerta NEUCAT</u>
	<b>SITUACIÓ</b>	Avis SMP per neu grau 2 o més al Baix Llobregat Incidències poc importants i que es resolen amb recursos propis Fase de recuperació després d'una situació d'emergència <u>Alerta NEUCAT</u>	
	<p><b>SEGUIMENT I COORDINACIÓ</b></p> <ul style="list-style-type: none"> <li>➤ Ídem que en Pre-alerta</li> <li>➤ Activar el Pla d'Actuació Municipal per nevades i comunicar-ho al CECAT i als integrants del Comitè d'Emergències Municipal.</li> <li>➤ Contactar amb els consells comarcals per informar-se de les possibles afectacions en el transport escolar</li> </ul>		
	<p><b>LOGÍSTICA OPERATIVA</b></p> <ul style="list-style-type: none"> <li>➤ Ídem que en Pre-alerta</li> <li>➤ Avisar a les empreses subministradores de recursos bàsics del municipi per a què estiguin a l'aguait de qualsevol incidència.</li> <li>➤ Preveure la rehabilitació dels serveis bàsics (aigua, electricitat, gas, telefonia, vies de comunicació, etc.), al municipi com a conseqüència de talls en el subministrament (revisar l'estat dels grups electrògens).</li> <li>➤ Comprovar que els vehicles municipals es trobin operatius (brigada municipal, policia, protecció civil, urbanisme, etc.). Omplir-los de combustible, si fos necessari.</li> <li>➤ Tenir a punt la maquinaria, fundents de reserva i eines (pales, pales de neu, raspalls, etc.)</li> </ul>		
<p><b>ACTUACIONS</b></p> <ul style="list-style-type: none"> <li>➤ Davant la previsió de temperatures mínimes inferiors a 0 °C (risc de gelades):           <ul style="list-style-type: none"> <li>▪ Ídem que en Pre-alerta</li> <li>▪ Carrers i trams de carrers amb més pendent que formin part del recorregut dels autobusos</li> </ul> </li> <li>➤ Neteja de neu acumulada:           <ul style="list-style-type: none"> <li>▪ Punts prioritaris:               <ul style="list-style-type: none"> <li>- CAP Vila Vella</li> <li>- CAP El Serral</li> <li>- Comissaria de Policia Local</li> <li>- Comissaria de Mossos d'Esquadra</li> <li>- Parc de Bombers Voluntaris SVH</li> <li>- Base d'ambulàncies SEM</li> <li>- Equipaments municipals (Casa de la Vila i La Foneria, principalment)</li> <li>- Escoles i instituts (IES Gabriela Mistral, IES Frederic Mompou i CEIP Sant Antoni, principalment).</li> <li>- Residències de Gent Gran (Residència Primitiva Barba i Residència Sophos)</li> </ul> </li> <li>▪ Rutes de neteja               <ul style="list-style-type: none"> <li>- Prioritat 1: de major afectació a la mobilitat, accessos a zones habitades i elements vulnerables:                   <ul style="list-style-type: none"> <li>○ Ruta 1.1.: Ctra. BV-2002, Ctra. BV-2005 i N-340 (DIBA)</li> <li>○ Ruta 1.2.: c. Trepç, c. Font del Llargarut, c. de la Llacuna, c. d'Olesa.</li> <li>○ Ruta 1.3.: c. Albacete, c. Badalona, c. Cádiz, c. Ciudad Real</li> <li>○ Ruta 1.4.: c. Osca, c. Mataró</li> <li>○ Ruta 1.5.: c. Fundadors, c. Sagrada Família, c. Walt Disney, c. de les Flors, c. Bon Punt, c. Rosario, c. Ignasi Iglesias</li> <li>○ Ruta 1.6.: Avinguda del Mas Picó i Avinguda de Barcelona</li> <li>○ Ruta 1.7.: c. de la Contraselva</li> </ul> </li> </ul> </li> </ul> </li> </ul>			

TASQUES PREVENTIVES I OPERATIVES ASSOCIADES AL RISC DE NEVADES: RE-05											
	<ul style="list-style-type: none"> <li>○ Ruta 1.8.: c. Jaume I, c. Murillo, c. Velázquez i c. Pujada de Sant Roc</li> <li>- Prioritat 2: facilitar la mobilitat del transport públic               <ul style="list-style-type: none"> <li>○ Ruta 2.1.: c. La Corunya</li> <li>○ Ruta 2.2.: c. Linares, c. Cartagena, c. Terrassa, c. Romeo i Julieta, c. Isaac Albèniz i Plaça de les Olives</li> <li>○ Ruta 2.3.: c. Borriana</li> </ul> </li> </ul>										
<b>ALERTA</b>	<ul style="list-style-type: none"> <li>➤ Senyalitzar, tallar o controlar les següents vies de la xarxa viària:               <ul style="list-style-type: none"> <li>▪ Rotonda BV-2002 amb BV-2005 (rotonda de les Ovelletes)</li> <li>▪ BV-2002</li> <li>▪ BV-2005</li> <li>▪ N-340</li> </ul> </li> <li>➤ Tancar els següents espais públics:               <ul style="list-style-type: none"> <li>▪ Pista poliesportiva Francesc Macià</li> <li>▪ Piscina municipal d'estiu La Blava (si hi hagués alguna activitat extraordinària al recinte)</li> <li>▪ Camp de Futbol municipal La Barruana i Camp de Futbol la Guàrdia</li> <li>▪ Suspendre esdeveniments públics, activitats esportives i recreatives a l'aire lliure</li> <li>▪ Col·laborar en les evacuacions que siguin necessàries</li> <li>▪ Preveure desviaments i/o suspensió de la circulació de vehicles pesats per dintre del municipi</li> <li>▪ Preveure zones d'estacionament, davant el risc de grans nevades que poguessin afectar a la circulació de vehicles a:                   <ul style="list-style-type: none"> <li>- Polígon Industrial Molí dels Frares</li> <li>- Polígon Industrial Can Coll</li> <li>- Polígon Industrial Sant Antoni</li> <li>- Polígon Industrial Sector 91 (Sant Roc), explanada davant zona industrial, al costat de BV-2002</li> </ul> </li> </ul> </li> </ul> <p>Valoració dels efectes de l'acumulació de la neu sobre edificacions i altres estructures així com a l'arbrat, tant de vies urbanes com a l'entorn forestal (mortalitat que incrementi el risc d'incendi, plagues, etc.)</p> <p><b>INFORMACIÓ A LA POBLACIÓ</b></p> <ul style="list-style-type: none"> <li>➤ Informar a la població dels consells de prevenció així com d'informació de servei (afectacions a la mobilitat, centres d'acollida, punts de distribució de fundents, etc.)</li> </ul> <p><b>AVISOS A VULNERABLES</b></p> <ul style="list-style-type: none"> <li>➤ Avis als elements vulnerables i demanar si tenen necessitats especials</li> </ul> <p><b>ACOLLIDA</b></p> <ul style="list-style-type: none"> <li>➤ Preveure l'obertura de centres d'acollida, si s'escau.</li> </ul>										
<b>EMERGÈNCIA 1 EMERGÈNCIA 2</b>	<table border="1" style="width: 100%; border-collapse: collapse;"> <tr> <td style="width: 15%; text-align: center;"><b>SITUACIÓ</b></td> <td>           Afectacions significatives a la mobilitat de les persones i al trànsit            Talls de subministres bàsics generalitzats            Serveis municipals insuficients per atendre l'emergència            Avis SMP de neu grau 5 o 6         </td> </tr> <tr> <td colspan="2"><b>SEGUIMENT I COORDINACIÓ</b></td> </tr> <tr> <td colspan="2"> <ul style="list-style-type: none"> <li>➤ Ídem que en alerta</li> <li>➤ Establir, si s'escau, coordinació "in situ" amb la resta de grups actuants (Bombers, MMEE, Policia Local, etc.).</li> </ul> </td> </tr> <tr> <td colspan="2"><b>LOGÍSTICA OPERATIVA</b></td> </tr> <tr> <td colspan="2"> <ul style="list-style-type: none"> <li>➤ Ídem que en alerta</li> <li>➤ Registre i organització dels voluntaris ocasionals que sorgeixen al municipi</li> <li>➤ Contactar i mobilitzar, requisar si s'escau, amb empreses del municipi que disposin de maquinària pesada per col·laborar en la neteja de neu.</li> </ul> </td> </tr> </table>	<b>SITUACIÓ</b>	Afectacions significatives a la mobilitat de les persones i al trànsit Talls de subministres bàsics generalitzats Serveis municipals insuficients per atendre l'emergència Avis SMP de neu grau 5 o 6	<b>SEGUIMENT I COORDINACIÓ</b>		<ul style="list-style-type: none"> <li>➤ Ídem que en alerta</li> <li>➤ Establir, si s'escau, coordinació "in situ" amb la resta de grups actuants (Bombers, MMEE, Policia Local, etc.).</li> </ul>		<b>LOGÍSTICA OPERATIVA</b>		<ul style="list-style-type: none"> <li>➤ Ídem que en alerta</li> <li>➤ Registre i organització dels voluntaris ocasionals que sorgeixen al municipi</li> <li>➤ Contactar i mobilitzar, requisar si s'escau, amb empreses del municipi que disposin de maquinària pesada per col·laborar en la neteja de neu.</li> </ul>	
<b>SITUACIÓ</b>	Afectacions significatives a la mobilitat de les persones i al trànsit Talls de subministres bàsics generalitzats Serveis municipals insuficients per atendre l'emergència Avis SMP de neu grau 5 o 6										
<b>SEGUIMENT I COORDINACIÓ</b>											
<ul style="list-style-type: none"> <li>➤ Ídem que en alerta</li> <li>➤ Establir, si s'escau, coordinació "in situ" amb la resta de grups actuants (Bombers, MMEE, Policia Local, etc.).</li> </ul>											
<b>LOGÍSTICA OPERATIVA</b>											
<ul style="list-style-type: none"> <li>➤ Ídem que en alerta</li> <li>➤ Registre i organització dels voluntaris ocasionals que sorgeixen al municipi</li> <li>➤ Contactar i mobilitzar, requisar si s'escau, amb empreses del municipi que disposin de maquinària pesada per col·laborar en la neteja de neu.</li> </ul>											



<b>TASQUES PREVENTIVES I OPERATIVES ASSOCIADES AL RISC DE NEVADES: RE-05</b>	
	<p><b>ACTUACIONS</b></p> <ul style="list-style-type: none"> <li>➤ Ídem que en alerta</li> <li>➤ Col·laborar amb les evacuacions que siguin necessàries</li> <li>➤ Fer seguiment d'aquelles edificacions més susceptibles a patir esfondraments com a conseqüència de l'acumulació de neu a terrats i teulades, així com l'afectació a l'arbrat, sobretot a zones urbanes.</li> <li>➤ Coordinar-se amb els operadors de transport públic (FGC, línies de bus urbà i interurbà) i del servei de recollida de residus urbans sobre les incidències en la mobilitat (plaques de gel). Preveure desviaments i/o suspensió de la circulació de vehicles pesats al municipi.</li> <li>➤ Habilitar zones d'estacionament per a vehicles (veure espais designats en la fase d'alerta).</li> </ul>
<b>EMERGÈNCIA 1</b> <b>EMERGÈNCIA 2</b>	<p><b>INFORMACIÓ A LA POBLACIÓ</b></p> <ul style="list-style-type: none"> <li>➤ Ídem que en alerta</li> <li>➤ Demanar col·laboració a la població pel que fa a la neteja de les voreres i dels terrats</li> </ul>
	<p><b>AVISOS A VULNERABLES</b></p> <ul style="list-style-type: none"> <li>➤ Ídem que en alerta</li> <li>➤ Estar en contacte amb la població, sobretot de la més vulnerable (persones grans, persones que pateixen algun tipus de malaltia, etc.). En cas de persones que necessitin tractaments diaris importants (diàlisi, quimioteràpia, etc.), fer-los anar, o acompanyar-los amb els recursos adequats, a l'hospital on es tracte.</li> </ul>
	<p><b>ACOLLIDA</b></p> <ul style="list-style-type: none"> <li>➤ Obertura dels centres d'acollida, si s'escau.</li> </ul>

<b>TASQUES PREVENTIVES I OPERATIVES ASSOCIADES AL RISC PER SISMES: RE-06</b>	
<b>PREALERTA</b>	<p><b>SEGUIMENT I COORDINACIÓ</b></p> <ul style="list-style-type: none"> <li>➤ Seguiment de la informació: <ul style="list-style-type: none"> <li>▪ Comunicats del CECAT</li> <li>▪ Institut Cartogràfic i Geològic de Catalunya <a href="https://www.icgc.cat/Ciutada/Explora-Catalunya/Terratremols">https://www.icgc.cat/Ciutada/Explora-Catalunya/Terratremols</a></li> <li>▪ Estat de la xarxa viària: <a href="https://cit.transit.gencat.cat/cit/AppJava/views/incidents.xhtml">https://cit.transit.gencat.cat/cit/AppJava/views/incidents.xhtml</a></li> </ul> </li> <li>➤ Connectar i tenir a mà l'emissora de la Xarxa RESCAT.</li> <li>➤ Intensificar el seguiment i difusió de tota la informació possible sobre l'esdeveniment, tenint en compte que en aquest cas s'ha de gestionar una possible alarma social.</li> </ul>
<b>ALERTA EMERGÈNCIA</b>	<ul style="list-style-type: none"> <li>➤ Activar el Pla d'Actuació Municipal per sismes i comunicar-ho al CECAT.</li> <li>➤ Trucar al 112 si es necessita ajuda externa (bomber, mossos d'esquadra, SEM)</li> <li>➤ Constituir el Comitè d'Emergències Municipal (veure ordre de trucades a la fitxa del CRA) i habilitar el CECOPAL. Activar els grups locals d'actuació.</li> <li>➤ Connectar i tenir a mà l'emissora de la xarxa RESCAT.</li> <li>➤ Fer seguiment de la situació i mantenir comunicació amb el CECAT.</li> <li>➤ Demanar informació de danys materials i personals.</li> <li>➤ Avís als elements vulnerables, transmetre la mesura d'autoprotecció que estableixi Bombers de la Generalitat i SEM, i demanar si tenen necessitats especials.</li> <li>➤ Controlar el trànsit i els accessos a les zones afectades.</li> <li>➤ Inspecció dels edificis de major risc del municipi per detectar possibles danys: <ul style="list-style-type: none"> <li>▪ Equipaments públics (veure llistat d'elements vulnerables)</li> <li>▪ Edificis de més de 7 plantes (veure llistat d'elements vulnerables)</li> <li>▪ Edificis més antics (veure llistat d'elements vulnerables)</li> <li>▪ Edificis singulars (veure llistat d'elements vulnerables)</li> </ul> </li> <li>➤ Suspènre esdeveniments públics i altres activitats, si s'escau.</li> <li>➤ Obrir i habilitar els centres d'acollida i fer l'acolliment, si fos necessari.</li> <li>➤ Col·laborar en les evacuacions que siguin necessàries</li> <li>➤ Registre i organització dels voluntaris ocasionals</li> <li>➤ Comunicar canvis de fase d'activació del Pla d'Actuació Municipal al CECAT i als integrants del Comitè d'Emergències Municipal.</li> </ul>

**TASQUES PREVENTIVES I OPERATIVES ASSOCIADES AL RISC RADIOLÒGIC: RE-07**

<b>PREALERTA</b>	<ul style="list-style-type: none"> <li>➤ Es rep notificació de que hi ha un accident des de qualsevol mitjà.</li> <li>➤ Connectar i tenir a mà l'emissora de la xarxa RESCAT.</li> <li>➤ El grup radiològic valorarà les implicacions radiològiques de l'incident o l'accident, si s'escau, neutralitzarà la font de risc radiològic i aconsellarà la direcció del pla sobre si és necessari activar el pla i en quina fase.</li> </ul>
<b>ALERTA EMERGÈNCIA</b>	<ul style="list-style-type: none"> <li>➤ Activar el Pla d'Actuació Municipal per emergències radiològiques i comunicar-ho al CECAT.</li> <li>➤ Trucar al 112 si es necessita ajuda externa (bombers, mossos d'esquadra o SEM).</li> <li>➤ Constituir el Comitè d'Emergències Municipal (veure ordres de trucada a la fitxa del CRA), i habilitar el CECOPAL. Activar els grups locals d'actuació.</li> <li>➤ Connectar i tenir a mà l'emissora de la xarxa RESCAT.</li> <li>➤ Fer seguiment de la situació i mantenir comunicació amb el CECAT.</li> <li>➤ Avís als elements vulnerables, transmetre la mesura d'autoprotecció que s'estableixin des de la Direcció del RADCAT i, en cas de dubte, recomanar el confinament, i demanar si tenen necessitats especials.</li> <li>➤ Controlar el trànsit i l'accés a les zones afectades per l'emergència.</li> <li>➤ Suspènre esdeveniments públics i altres dintre de la zona afectada.</li> <li>➤ Obrir i habilitar els centres d'acollida i fer l'acolliment de la població afectada, si escau.</li> <li>➤ Col·laborar en les evacuacions que siguin necessàries.</li> <li>➤ Fer l'avituallament dels elements vulnerables amb concentració de persones que no siguin autosuficients si el confinament és llarg.</li> <li>➤ Comunicar canvis de fase d'activació del Pla d'Actuació Municipal al CECAT i als integrants del Comitè d'Emergències Municipal.</li> <li>➤ Demanar informació de danys materials i personals.</li> <li>➤ Els grups actuants, de forma coordinada, portaran a terme totes aquelles accions necessàries per combatre l'accident i controlar l'emergència. El grup radiològic analitzarà i valorarà el risc radiològic per tal de neutralitzar el focus de perill radiològic. La resta de grups faran les actuacions necessàries que corresponguin a les seves funcions. Entre elles cal considerar:             <ul style="list-style-type: none"> <li>▪ Establir el centre de comandament avançat (grup d'extinció d'incendis i salvaments i/o grup de seguretat i ordre).</li> <li>▪ Rescatar els ferits (grup d'extinció d'incendis i salvament).</li> <li>▪ Establir l'àrea sanitària i atendre els ferits (grup sanitari).</li> <li>▪ Controlar els accessos necessaris per gestionar l'emergència (tots els grups, en particular, el grup logístic).</li> <li>▪ Mobilitzar els recursos necessaris per gestionar l'emergència (tots els grups, en particular el grup logístic).</li> <li>▪ Aplicar altres mesures de protecció a la població: profilaxis radiològica (només si l'accident involucra iode radioactiu), confinament, evacuació.</li> </ul> </li> </ul>

**TASQUES PREVENTIVES I OPERATIVES ASSOCIADES AL RISC DE VENTADES: RE-08**

<b>PREALERTA</b>	<ul style="list-style-type: none"> <li>➤ Seguiment de la informació: <ul style="list-style-type: none"> <li>▪ Comunicats del CECAT</li> <li>▪ Informació meteorològica: <a href="http://www.meteo.cat/prediccio/general">www.meteo.cat/prediccio/general</a></li> <li>▪ Estat de la xarxa viària: <a href="https://cit.transit.gencat.cat/cit/AppJava/views/incidents.xhtml">https://cit.transit.gencat.cat/cit/AppJava/views/incidents.xhtml</a></li> </ul> </li> <li>➤ Connectar i tenir a mà l'emissora de la xarxa RESCAT</li> <li>➤ Fer seguiment de la situació: <ul style="list-style-type: none"> <li>▪ La presa de mesures (en cas que calgui) per a la reducció del risc i de protecció a la població.</li> <li>▪ Comprovació de la disponibilitat de mitjans: preparació dels equips de resposta, revisió de maquinària, tancament d'operacions obertes de manteniment, etc.</li> <li>▪ Preparació per a un possible empitjorament de la situació.</li> </ul> </li> <li>➤ Habilitar zones d'aparcaments de vehicles a: <ul style="list-style-type: none"> <li>▪ P.I. Sector 91, a l'esplanada al costat de BV-2002.</li> <li>▪ Solar entre Ctra. BV-2005 i c/ Salvador Allende</li> <li>▪ Solar Ctra. N-II, Pk 1.242 aprox., sentit Molins de Rei.</li> <li>▪ P.I. Molí dels Frares</li> <li>▪ P.I. Can Coll / P.I. La Barruana, carrers Can Coll i Av. de Torrelles principalment.</li> </ul> </li> <li>➤ Revisar l'estat dels grups electrògens disponibles a: <ul style="list-style-type: none"> <li>▪ Policia Local (propri de la instal·lació)</li> <li>▪ Magatzem de la Brigada Municipal (portàtils i remolcables)</li> </ul> </li> <li>➤ Preveure quins serien els punts d'acollida i atenció a la població en cas d'una emergència per ventades.</li> <li>➤ Seguir atentament la informació meteorològica i de l'estat de la xarxa viària, així com els avisos que emeti el Centre de Coordinació Operativa de Catalunya (CECAT).</li> <li>➤ Avisar i mantenir informada a la població de la situació de risc per ventades, donant a conèixer les mesures d'autoprotecció a prendre en cas de ventades i fent seguiment especial d'aquella població que pugui considerar-se molt vulnerable (gent gran, necessitats mèdiques, etc.).</li> </ul>
<b>ALERTA EMERGÈNCIA</b>	<ul style="list-style-type: none"> <li>➤ Activar el Pla d'Actuació Municipal per ventades i comunicar-ho al CECAT.</li> <li>➤ Trucar al 112 si es necessita ajuda externa (Bombers, Mossos d'Esquadra, SEM, etc.).</li> <li>➤ Constituir el Comitè d'Emergències Municipal (veure ordre de trucada a la fitxa del CRA) i habilitar el CECOPAL. Activar els grups locals d'actuació.</li> <li>➤ Connectar i tenir a mà l'emissora de la xarxa RESCAT.</li> <li>➤ Fer el seguiment de la situació (fonts del punt anterior), i mantenir comunicació amb el CECAT.</li> <li>➤ El pla es mantindrà en alerta mentre la situació es pugui solucionar amb els mitjans habituals de gestió d'emergències i l'afectació a la població sigui reduïda. En el moment en què els danys siguin importants, per volum o intensitat es valorarà el pas a emergència quan es consideri que la capacitat de resposta es pot veure condicionada.</li> <li>➤ L'activació del pla a emergències comporta una intensificació de les actuacions anteriors; implica un seguiment més detallat de les actuacions dels grups operatius, així com la difusió de la informació significativa a la població.</li> <li>➤ Es produirà la mobilització humana i material immediata dels grups d'actuació. En aquest cas, les actuacions aniran focalitzades al restabliment de la normalitat.</li> </ul>

**TASQUES PREVENTIVES I OPERATIVES ASSOCIADES AL RISC DE VENTADES: RE-08****ALERTA  
EMERGÈNCIA**

- Es determinaran les actuacions relacionades amb el control del trànsit que cal fer:
  - Comprovació i senyalització dels punts més conflictius
  - Talls de camins i carreteres, i establiment de rutes alternatives
- Es farà una previsió de mitjans disponibles i necessaris i una distribució logística dels recursos del municipi per zones de prioritat.  
Concretament:
  - Tenir totalment prevista la neteja dels carrers del municipi i d'aquelles carreteres municipals que connectin amb les vies principals.
  - Preveure aquelles vies prioritàries per facilitar la mobilitat, sobretot dels vehicles d'emergència, i tenir previst possibles llocs on calgui fer talls (tenir a punt el lloc i localitzades les senyals i les tanques per fer-ho).
  - Senyalitzar les proximitats als edificis o façanes que presentin mal estat o perill d'ensorrament.
  - Preveure l'obertura d'espais d'acollida per si hi ha persones amb necessitat d'allotjament temporal, i preveure zones d'aparcament provisional per vehicles o camions.
  - Revisar l'estat dels grups electrògens i preveure com es restablirien provisionalment els serveis bàsics (aigua, electricitat, gas, telecomunicacions, etc.), al municipi en cas que hi haguessin talls en els subministraments. Avisar i alertar a les empreses subministradores de recursos bàsics del municipi per a què estiguin a l'aguait de qualsevol incidència.
  - Avaluar les necessitats de recursos (propis o aliens) per donar allotjament, menjar i serveis a les persones que poguessin necessitar-los a causa d'afectacions per vent. Preveure les necessitats en cas d'acollida de població evacuada i/o persones sense sostre: allotjament, aliments, serveis socials, atenció sanitària, etc.
- Alertar els serveis municipals per tal que, quan comenci l'episodi de vent, iniciïn el més ràpid possible les tasques que tenen assignades:
  - Aplicar les mesures específiques en quant a mobiliari urbà, enllumenat de carretera, motos i cotxes aparcats, grues, contenidors de brossa i arbrat en general.
  - Comprovar i senyalitzar, si és necessari, els punts d'actuació prioritària.
  - Comprovar i senyalitzar, si és necessari, els punts més conflictius de la xarxa viària municipal.
  - Habilitar aparcaments per a vehicles de mercaderies
  - Controlar el trànsit
  - Contactar amb el Consell Comarcal per informar-se de possibles afectacions en el transport escolar.
  - Informar a la població i avisa als diferents elements vulnerables.
  - Tancar les zones de jardins o parcs urbans que puguin representar un risc per ventades, caiguda d'arbres o branques.
- Punts prioritaris de neteja de materials i elements caiguts:
  - Accessos al municipi i xarxa viària supramunicipal (BV-2005, BV-2002 i N-340).
  - Accessos a les urbanitzacions
- Seguir la neteja segons les següents rutes de neteja planificades:
  - Prioritat 1:
    - Ruta 1.1.: Accessos al nucli urbà i polígons industrials des de les carreteres

**TASQUES PREVENTIVES I OPERATIVES ASSOCIADES AL RISC DE VENTADES: RE-08**
**ALERTA  
EMERGÈNCIA**

- BV-2002, la BV-2005 i N-340.
- Ruta 1.2.: Carrers principals de la xarxa viària interior, com el c/ Girona, c/ Mossèn Jacint Verdaguer, c/ Sant Miquel, c/ Sant Josep, c/ Claverol, c/ Enric i Aymerich, c/ Ramón Poch, c/ Rafael Casanova i c/ Barcelona.
  - Ruta 1.3.: Rutes d'accés al IES Gabriela Mistral pel c/ Osca, c/ de la Llacuna i/o c/ Borriana).
  - Prioritat 2 (veure plànol d'emergències per risc de ventades)
    - Ruta 2.1.: Accessos i carrers principals per l'interior dels barris de Can Costa, La Guàrdia i Sant Josep.
    - Ruta 2.2.: Carrers per l'interior de Sant Antoni (principalment c/ Fundadors, c/ Walt Disney, c/ de les Flors, c/ Bon Punt, c/ Rosari, i c/ Ignasi Iglesias).
    - Ruta 2.3.: Carrers interiors de la urbanització de la Font del Llargarut
    - Ruta 2.4.: Carrers per l'interior de Sant Roc (principalment c/ Velázquez, c/ Jaume I, c/ de Mallol i Av. De Sant Roc).
    - Ruta 2.5.: Carrers interiors de la Cremada.
  - Prioritat 3:
    - Ruta 3.1.: resta de carrers i vies del municipi i de les urbanitzacions.
  - Consultar amb el Departament d'Urbanisme sobre la realització d'obres al municipi (edifici d'habitatges, obres a la via pública, equipaments, etc.) per valorar les activitats de més risc i procedir a la seva minimització.
  - Es podran proposar possibles suspensions d'esdeveniments públics i tancar les zones de jardins o parcs urbans que puguin representar un risc per ventades, caiguda d'arbres o branques. Valorar el tancament dels següents espais públics:
    - La Foneria (dependències municipals)
    - Molí dels Frares (dependències municipals)
    - Instituts públics i concertats
    - Escoles bressol públiques i concertades
    - Escoles públiques i concertades
    - Mercat setmanal a l'aire lliure (dijous matí)
    - Pista poliesportiva Francesc Macià
    - Piscina municipal d'estiu La Blava
    - Camps de futbol
    - Complex esportiu Montserrat Canals
    - Poliesportiu Sant Josep
    - Magatzem municipal
    - Cementiri municipal
    - Parcs i jardins públics:
      - Parc del Pi Gros (416779, 4583264)
      - Parc del Mamut Venux (417215, 4583372)
      - Parc del Serral (417089, 4583711)
      - Plaça Narcís Lluís (417008, 4583327)
      - Parc La Vinyala (417361, 4582333)
      - Parc de Can Sabat (417610, 4582085)
      - Parc de Manuel Boga (416612, 4582479)
      - Parc de la Foneria (417101, 4582249)
      - Plaça dels Esposos Jaume Ribes i Francesca Asensio (417030, 4582414)
      - Plaça Rafael Alberti (416961, 4582474).
      - Parc Che Guevara (416333, 4582361)
    - Accés al camí forestal de la Ciutat del Remei, pel c/ Sàhara
    - Accés al camí forestal de les Teixoneres, pel c/ Contraselva
  - Suspènre esdeveniments públics, activitats esportives i recreatives a l'aire lliure.



**TASQUES PREVENTIVES I OPERATIVES ASSOCIADES AL RISC DE VENTADES: RE-08**

**ALERTA  
EMERGÈNCIA**

- Avís als elements vulnerables i demanar si tenen necessitats especials.
- Contactar amb els consells comarcals per si hi ha possibles afectacions en el transport escolar.
- Obrir i habilitar els centres d'acollida i fer l'acolliment de la població afectada, si escau.
- Col·laborar en les evacuacions i confinaments que siguin necessaris.
- Registre i organització dels voluntaris ocasionals.
- Comunicar canvis de fase d'activació del Pla d'Actuació Municipal al CECAT i als integrants del Comitè d'Emergències Municipal.

**TASQUES PREVENTIVES I OPERATIVES ASSOCIADES AL RISC DE PANDÈMIES: RE-09**

<b>PREALERTA</b>	<ul style="list-style-type: none"> <li>➤ Activar el Pla d'Actuació Municipal per pandèmies i comunicar-ho al CECAT.</li> <li>➤ Constituir el Comitè d'Emergències Municipal (veure ordre de trucades a la fitxa del CRA) i habilitar el CECOPAL. Activar els grups locals d'actuació.</li> <li>➤ Seguiment de la situació:             <ul style="list-style-type: none"> <li>▪ Comunicats del CECAT</li> <li>▪ Informació del Departament de Salut</li> </ul> </li> <li>➤ Iniciar el seguiment dels paràmetres que permeten avaluar la perillositat de la pandèmia (per exemple, grups de població de risc, vector de transmissió, etc.) i la seva evolució (per exemple, indicadors nous) per analitzar si s'està produint impacte social o afectació als serveis essencials.</li> <li>➤ Preveure les necessitats que hi pot haver en cas d'agreujament de la situació i activació del Pla en fase d'alerta, sobretot les que tenen a veure amb l'impacte en els col·lectius vulnerables i els serveis bàsics.</li> <li>➤ Identificar els diferents col·lectius vulnerables i els serveis bàsics d'acord amb les paràmetres de la pandèmia.</li> <li>➤ Conèixer els mitjans i recursos del municipi.</li> <li>➤ Preveure si caldrà reforçar els serveis socials d'atenció a col·lectius especialment vulnerables des del punt de vista sanitari i que, a més, es trobin en una situació que els faci encara més vulnerable (gent gran que visqui sola, persones en risc d'exclusió social, etc.).</li> <li>➤ Preveure procediments d'informació i alerta a la població en coordinació amb els previstos en aquest Pla, parant particular atenció als elements especialment vulnerables.</li> </ul>
<b>ALERTA EMERGÈNCIA</b>	<ul style="list-style-type: none"> <li>➤ Detectar les situacions de vulnerabilitat que requereixin intervenció o suport, per tal de gestionar-les en funció dels mitjans i recursos del municipi o bé transmetre la necessitat de gestionar-les a través del CECAT.</li> <li>➤ Detectar interrupcions de serveis bàsics o situacions que puguin conduir a interrompre aquest serveis, per tal de gestionar-les en funció dels mitjans i recursos del municipi o bé transmetre la necessitat de gestionar-les a través del CECAT.</li> <li>➤ Informar el CECAT de la situació en la qual es troben els serveis essencials del municipi, incloent-hi la prestació dels subministraments bàsics.</li> <li>➤ Detectar la manca de disponibilitat present o a curt termini de productes bàsics i gestionar-ne la disponibilitat en funció dels mitjans i recursos del municipi o bé transmetre la necessitat de gestionar-ho a través del CECAT.</li> <li>➤ Informar a la població en general. Dirigir i coordinar, en el terme municipal, les actuacions adreçades a informar i protegir la població, en contacte permanent amb el Comitè de Direcció del Pla Especial d'Emergències per Pandèmies de la Generalitat de Catalunya.</li> <li>➤ Aplicar la normativa vigent i els plans sectorials corresponents en relació amb les activitats de pública concurrència (festivals, fires, esports massius, etc.).</li> <li>➤ Determinar les instal·lacions que poden veure afectada la seva activitat a causa de la pandèmia. El municipi ha de vetllar per tal que aquestes instal·lacions disposin d'un pla d'autoprotecció (PAU) que prevegi aquests supòsits i les actuacions internes que caldria fer. A Sant Vicenç les activitats que disposen de pla d'autoprotecció són:             <ul style="list-style-type: none"> <li>▪ CAP Vila Vella</li> <li>▪ Mercadona</li> </ul> </li> </ul>



**TASQUES PREVENTIVES I OPERATIVES ASSOCIADES AL RISC DE PANDÈMIES: RE-09****ALERTA  
EMERGÈNCIA**

- Pavelló Municipal Sant Josep (activitats extraordinàries)
- Poliesportiu Municipal Sant Josep
- Festirock (festival de musica periòdic anualment)
- Cimitera Molins (àmbit autonòmic)
- FGC – Línia Llobregat Anoia (àmbit autonòmic)
- Facilitar la identificació d'instal·lacions que puguin actuar com a centres de vacunació o espais d'aïllament de població. Els equipaments que poden acomplir aquestes funcions són:
  - CAP Vila Vella (sota indicacions del Departament de Salut de la Generalitat)
  - Pavelló Municipal Sant Josep
  - Pista poliesportiva Francesc Macià
  - Altres a valorar en funció de les necessitats
- Catalogar els mitjans i recursos específics per a la posada en pràctica de les actuacions previstes.
- Organitzar els voluntaris municipals.

**4.1.3. Avisos: organització, sistemes i recorreguts d'avis**

<b>AVISOS: ORGANITZACIÓ, SISTEMES I RECORREGUTS D'AVIS</b>			
	<b>RESPONSABLE</b>	<b>MITJANS</b>	<b>DESTINATARIS / RECORREGUTS D'AVIS</b>
<b>RISC BÀSIC TERRITORIAL (RT-01, RT-02, RT-03, RT-04)<sup>57</sup></b>	Cap grup d'ordre (veure punt 6.1.1)	Mitjans de comunicació locals Web municipal Megafonia fixa o mòbil Telefonia fixa o mòbil	Tota la població. Es farà especial difusió als grups més vulnerables al risc (gent gran, nens, persones vulnerables que viuen soles...)
<b>RISC BÀSIC TERRITORIAL (RT-05)<sup>58</sup></b>	Coordinador municipal de l'emergència	Mitjans de comunicació locals Web municipal Megafonia fixa o mòbil Telefonia fixa o mòbil	Col·lectius de població vulnerables (nadons, canalla, persones que facin activitats físiques a l'exterior, persones amb malalties respiratòries i cardiovasculars i gent gran
<b>RISC BÀSIC TERRITORIAL (RT-06)<sup>59</sup></b>	Coordinador municipal de l'emergència	Mitjans de comunicació locals Web municipal Megafonia fixa o mòbil Telefonia fixa o mòbil	Línies de transport urbà i interurbà
<b>RE-01. EMERGÈNCIES PER RISC QUÍMIC</b> (no es troba inclòs al PLASEQCAT)	Cap grup d'ordre	Mitjans de comunicació locals Web municipal Megafonia fixa o mòbil Telefonia fixa o mòbil	Població, empreses i elements vulnerables que es trobin dins de l'àrea de possible afectació (principalment per donar l'ordre de confinament), seguint les indicacions del responsable del grup d'intervenció.
<b>RE-02. EMERGÈNCIES PER RISC D'INCENDI FORESTAL</b>	Cap grup d'ordre	Mitjans de comunicació locals Web municipal Megafonia fixa o mòbil Telefonia fixa o mòbil	Població i elements vulnerables de les zones més properes als terrenys forestals. En cas d'incendi proper, el recorregut es realitzarà pels carrers pròxims a les zones afectades (principalment per donar l'ordre d'allunyament o de confinament), seguint les indicacions del responsable del grup d'intervenció.
<b>RE-03. EMERGÈNCIES PER RISC D'INUNDACIONS</b>	Cap grup d'ordre	Mitjans de comunicació locals Web municipal Megafonia fixa o mòbil Telefonia fixa o mòbil	Població i elements vulnerables de les àrees més properes a zones potencialment inundables (principalment per donar l'ordre d'allunyament). com son els passos inundables de les rieres de Cervelló i Torrelles a la zona agrícola i els habitatges propers a aquestes.
<b>RE-04. EMERGÈNCIES PER RISC QUÍMIC EN EL TRANSPORT</b>	Cap grup d'ordre	Mitjans de comunicació locals Web municipal Megafonia fixa o mòbil Telefonia fixa o mòbil	Població, empreses i elements vulnerables que es trobin dins de l'àrea de possible afectació: radi d'uns 500 m (principalment per donar l'ordre de confinament), segons indicacions del grup d'intervenció.

<sup>57</sup> RT-01.: Transport de passatgers en ferrocarril  
 RT-02.: Temperatures extremes: onada de calor / fred  
 RT-03.: Subministraments energètics / serveis bàsics i sequera  
 RT-04.: Concentració de persones  
<sup>58</sup> RT-05.: Ozó troposfèric  
<sup>59</sup> RT-06.: Episodis de contaminació atmosfèrica

<b>AVISOS: ORGANITZACIÓ, SISTEMES I RECORREGUTS D'AVÍS</b>			
	<b>RESPONSABLE</b>	<b>MITJANS</b>	<b>DESTINATARIS / RECORREGUTS D'AVÍS</b>
<b>RE-04. EMERGÈNCIES PER RISC QUÍMIC EN EL TRANSPORT</b>  (continuació)	Cap grup d'ordre	Mitjans de comunicació locals Web municipal Megafonia fixa o mòbil Telefonia fixa o mòbil	Per incidents a A2/ADIF. Megafonia: principalment c/Serral i BV-2002. Via telefònica: als edificis vulnerables. A la resta de vies amb circulació de MMPP s'avisarà per telèfon als elements vulnerables i per megafonia a la població potencialment afectada.
<b>RE-05. EMERGÈNCIES PER RISC DE NEVADES</b>	Cap grup d'ordre	Mitjans de comunicació locals Web municipal Megafonia fixa o mòbil Telefonia fixa o mòbil	Població i elements vulnerables de les zones més aïllades, que es situïn a major cota o zones amb més pendent. sobretot a les següents instal·lacions: <ul style="list-style-type: none"> <li>▪ IES Gabriela Mistral</li> <li>▪ IES Frederic Mompou</li> <li>▪ Residència 3<sup>a</sup> edat Primitiva Barba</li> </ul>
<b>RE-06. EMERGÈNCIES PER RISC SÍSMIC</b>	Cap grup d'ordre	Mitjans de comunicació locals Web municipal Megafonia fixa o mòbil Telefonia fixa o mòbil	Tota la població, sobretot aquella propera a edificis alts o històrics: Plaça Sant Jordi, edificis alts Can Ros i la Vinyala.
<b>RE-07. EMERGÈNCIES PER RISC RADIOLÒGIC</b>	Cap grup d'ordre	Mitjans de comunicació locals Web municipal Megafonia fixa o mòbil Telefonia fixa o mòbil	Empreses ubicades a l'entorn de l'empresa afectada pel risc al P.I. Les Fallulles (Camí de Ca n'Ubac)
<b>RE-08. EMERGÈNCIES PER RISC DE VENTADES</b>	Cap grup d'ordre	Mitjans de comunicació locals Web municipal Megafonia fixa o mòbil Telefonia fixa o mòbil	Instal·lacions o activitats amb concentració de persones a l'aire lliure (camps de futbol, piscina d'estiu, escoles, CC La Vailet...) Si cal s'avisarà amb megafonia als usuaris de parcs públics
<b>RE-09. EMERGÈNCIES PER RISC DE PANDÈMIES</b>	Cap subgrup d'acollida	Mitjans de comunicació locals Web municipal Megafonia fixa o mòbil Telefonia fixa o mòbil	Tota la població, sobretot aquella que tingui la consideració de vulnerables, segons el vector de contagi de la pandèmia

Les Xarxes socials i la ràdio local (gestionat per Gabinet de Premsa) i l'aplicació APP Seguretat Ciutadana (gestionat per Seguretat Ciutadana i Protecció Civil) donaran suport a la difusió d'informació i instruccions a la població, principalment per aquells riscos amb afectació territorial extensa.

#### 4.1.4. Procediments de relació i d'integració amb els plans d'àmbit superior

El pla de protecció civil del municipi de Sant Vicenç dels Horts, ha de preveure la integració i coordinació amb altres plans d'àmbit superior que es poguessin activar de forma simultània amb el pla.

- Coordinació a nivell directiu: es refereix a la coordinació entre la direcció del pla de protecció civil municipal i la direcció del pla de protecció civil autonòmic. Aquesta coordinació s'ha de realitzar a través del CECAT (935.517.285) i el director dels plans de la Generalitat és el conseller d'interior.
- Coordinació a nivell operatiu: integra les accions per tal de desenvolupar:
  - Els protocols de notificació de la situació d'emergència durant el transcurs de la mateixa.
  - Les formes de col·laboració de la organització del municipi amb el sistema públic de protecció civil de la Generalitat de Catalunya.
  - Procediments de relació i d'integració amb els plans d'àmbits superior

Aquesta coordinació es reflecteix, bàsicament, en els següents aspectes (queden identificats al punt 6.1.1.):

Fase emergència	Responsable	Acció	Mitjà
Inici	CRA o coordinador municipal per delegació de l'alcalde	Comunicar activació del Pla al CECAT	Telèfon Correu electrònic o Xarxa RESCAT
Durant	CRA o coordinador municipal o cap de premsa per delegació de l'alcalde	Sol·licitud d'ajuda externa, si escau al 112	Telèfon
Durant	Alcalde o persona que delegui	Intercanvi informació amb el CECAT	Telèfon, correu electrònic o Xarxa RESCAT
Durant	Grups locals d'actuació	Col·laboració amb cossos d'emergència	Presencialment, emissora analògica de Protecció Civil
Fi	Alcalde, persona que delegui (CRA, coordinador municipal o cap de premsa)	Comunicar desactivació Pla del CECAT	Telèfon, Correu electrònic o Xarxa RESCAT

## 4.2. MESURES DE PROTECCIÓ A LA POBLACIÓ

### 4.2.1. Execució de l'evacuació

L'evacuació consisteix en desplaçar la població afectada a una zona segura.

La responsabilitat de donar l'ordre d'evacuació recau en l'alcalde o alcaldessa. Quan un pla especial de la Generalitat està activat, aquesta responsabilitat recau en última instància en la direcció del Pla especial.

Cal tenir en compte que l'evacuació és la mesura aplicable dintre del municipi sempre i quan les condicions per realitzar-la siguin les adients i no es posi en perill a la població realitzant-la.

Així, per a l'execució de l'evacuació s'han de tenir en compte els paràmetres següents:

- Zones possiblement afectades pels riscos previstos.
- Temps, o moment en què es produeixen els riscos.
- Recorreguts i estat dels recorreguts d'evacuació.

Si la combinació d'aquestes variables permet executar una evacuació de la població afectada de forma segura, s'ha de procedir a realitzar-la, emprant els mitjans i mecanismes que es disposi, tal com:

- Actuacions del grup local d'ordre i avisos.
- Vehicles municipals
- Difusió a través de mitjans de comunicació definits

A causa de la orografia i característiques de la població de Sant Vicenç dels Horts, on predomina una orografia en pendent, és previsible que la població intenti evacuar amb els seus propis mitjans de transport, per això, es preveuen unes zones prioritàries d'aparcament com les següents:

<b>Zones prioritàries d'aparcament</b>	
<b>Localització</b>	<b>Característiques</b>
Sant Roc	Polígon Sector V (explanada front zona industrial)
Sant Antoni	Lateral de la BV-2005
P.I. Molí dels Frares	Carrers amples
P.I. Sant Antoni	Carrers amples
P.I. La Barruana / Can Coll	Carrers amples
Centre Comercial La Vailet	Estacionament centre comercial

Es considera per cadascun dels riscos identificats, els possibles elements vulnerables i els centres on se'ls podria acollir.

	<b>ELEMENTS VULNERABLES</b>	<b>CENTRES D'ACOLLIDA</b>
<b>RT-01. EMERGÈNCIES DE TRANSPORT DE PASSATGERS PER FERROCARRIL</b>	<p>En cas d'emergències per accident en la línia de ferrocarril amb transport de viatgers quedarien afectats principalment els elements vulnerables de l'entorn immediat.</p> <p>Veure punt 3.2.1. d'elements vulnerables per riscos territorials</p>	<p>Es podran habilitar, entre d'altres, els següents centres d'acollida:</p> <ul style="list-style-type: none"> <li>- Centre Cívic Sant Josep</li> <li>- Centre Cívic Sant Roc</li> <li>- Poliesportiu Sant Josep</li> <li>- Camp de futbol La Barruana</li> </ul> <p>Veure punt 4.3. de centres d'acollida</p>
<b>RT-02. EMERGÈNCIES PER ONADES DE CALOR / FRED</b>	<p>En cas d'emergències per onada de calor / fred, les persones més afectades serien les més crítiques com malalts crònics, gent gran, etc., i les persones sense sostre.</p> <p>Veure punt 3.2.1. d'elements vulnerables per riscos territorials</p>	<p>Es podran habilitar, entre d'altres, els següents centres d'acollida:</p> <ul style="list-style-type: none"> <li>- Centre Cívic Sant Josep</li> <li>- Centre Cívic Sant Roc</li> <li>- Poliesportiu Sant Josep</li> </ul> <p>Veure punt 4.3. de centres d'acollida</p>
<b>RT-03. EMERGÈNCIES PER FALLIDA SUBMINISTRAMENTS BÀSICS</b>	<p>En cas d'emergències per fallida en el subministrament bàsic (electricitat, aigua, gas, telecomunicacions), les persones afectades serien la totalitat de ciutadans que es trobessin afectats.</p> <p>Veure punt 3.2.1. d'elements vulnerables per riscos territorials</p>	<p>Es podran habilitar, entre d'altres, els següents centres d'acollida:</p> <ul style="list-style-type: none"> <li>- Centre Cívic Sant Josep</li> <li>- Centre Cívic Sant Roc</li> <li>- Poliesportiu Sant Josep</li> <li>- Camp de futbol La Barruana</li> </ul> <p>Veure punt 4.3. de centres d'acollida</p>
<b>RT-04. EMERGÈNCIES PER CONCENTRACIÓ DE PERSONES</b>	<p>En cas d'activitats on s'agrupa un gran número de persones quedarien afectats principalment els elements vulnerables ubicats a la zona de concentració de persones.</p> <p>Veure punt 3.2.1. d'elements vulnerables per riscos territorials</p>	<p>Es podran habilitar, entre d'altres, els següents centres d'acollida:</p> <ul style="list-style-type: none"> <li>- Centre Cívic Sant Josep</li> <li>- Centre Cívic Sant Roc</li> <li>- Poliesportiu Sant Josep</li> <li>- Camp de futbol La Barruana</li> </ul> <p>Veure punt 4.3. de centres d'acollida</p>

	<b>ELEMENTS VULNERABLES</b>	<b>CENTRES D'ACOLLIDA</b>
<b>RT-05. EMERGÈNCIES PER OZÓ TROPOSFÈRIC</b>	<p>En cas d'activitats educatives, sanitàries i d'esport que es portin a terme a l'aire lliure durant un dels episodis d'ozó, persones grans, nadons, embarassades, treballadors a l'aire lliure i persones que practiquin esport a l'aire lliure.</p> <p>Veure punt 3.2.1. d'elements vulnerables per riscos territorials</p>	<p>Es podran habitar, entre d'altres, els següents centres d'acollida:</p> <ul style="list-style-type: none"> <li>- Centre Cívic Sant Josep</li> <li>- Centre Cívic Sant Roc</li> <li>- Poliesportiu Sant Josep</li> </ul> <p>Veure punt 4.3. de centres d'acollida</p>
<b>RT-06. EMERGÈNCIES PER EPISODIS DE CONTAMINACIÓ ATMOSFÈRICA</b>	<p>En cas d'emergències per episodis de contaminació atmosfèrica, les persones més afectades serien els usuaris de transport públic per carretera, treballadors dels polígons industrials que tinguin processos d'emissions a l'atmosfera, persones vulnerables amb problemes cardiovasculars i de respiració, persones treballadores a l'aire lliure i persones que practiquin esport a l'aire lliure.</p> <p>Veure punt 3.2.1. d'elements vulnerables per riscos territorials</p>	<p>Es podran habitar, entre d'altres, els següents centres d'acollida:</p> <ul style="list-style-type: none"> <li>- Centre Cívic Sant Josep</li> <li>- Centre Cívic Sant Roc</li> <li>- Poliesportiu Sant Josep</li> </ul> <p>Veure punt 4.3. de centres d'acollida</p>
<b>RT-07. EMERGÈNCIES NO PREVISTES AMB MÚLTIPLES VÍCTIMES</b>	<p>En el cas d'emergències no previstes anteriorment, amb múltiples víctimes 5 persones o més), i que potencialment poden ser 6 víctimes greus o de 10 víctimes de qualsevol categoria.</p> <p>Són actes al municipi i espais físics on es pot agrupar una xifra de persones important.</p>	<p>Es podran habitar, entre d'altres, els següents centres d'acollida:</p> <ul style="list-style-type: none"> <li>- Centre Cívic Sant Josep</li> <li>- Centre Cívic Sant Roc</li> <li>- Poliesportiu Sant Josep</li> </ul> <p>L'Àrea Sanitària es plantejarà en funció de l'emplaçament i gravetat de la situació, sota direcció del servei d'emergències mèdiques de la Generalitat de Catalunya</p> <p>Veure punt 4.3. de centres d'acollida</p>
<b>RT-08. EMERGÈNCIES PER CRISIS MIGRATÒRIES</b>	<p>En cas d'emergències per crisis migratòries on Sant Vicenç esdevingui un municipi receptor de persones afectades, es pot habilitar centres d'acollida temporal seguin el procediment d'habilitació de centres definits a l'annex V d'aquest document.</p>	<p>Es podran habitar, entre d'altres, els centres d'acollida següents:</p> <ul style="list-style-type: none"> <li>- Centre Cívic Sant Josep</li> <li>- Centre Cívic Sant Roc</li> <li>- Poliesportiu Sant Josep</li> </ul> <p>Veure punt 4.3. de centres d'acollida i analitzar l'època de l'any en que es produeix l'acollida i capacitat de persones per augmentar la disponibilitat i capacitat.</p>
<b>RE-01. EMERGÈNCIES PER RISC QUÍMIC (no es troba inclòs al PLASEQCAT)</b>	<p>En cas d'emergència per risc químic en alguns dels polígons industrials del municipi, les persones més afectades serien els propis treballadors i la zona propera dintre del rang de 500m., com a forma general. Els polígons industrials són:</p> <ul style="list-style-type: none"> <li>- P.I. Les Fallules</li> <li>- P.I. Pla del Ricard</li> <li>- P.I. Molí dels Frares</li> <li>- P.I. Bofarull</li> <li>- P.I. La Barruana</li> <li>- P.I. Can Coll</li> <li>- P.I. Sant Antoni</li> <li>- P.I. Sector 91</li> </ul>	<p>Es podran habitar els següents centres d'acollida:</p> <ul style="list-style-type: none"> <li>- Centre Cívic Sant Josep</li> <li>- Centre Cívic Sant Roc</li> <li>- Poliesportiu Sant Josep</li> </ul> <p>Veure punt 4.3. de centres d'acollida</p> <p>Veure punt 3.2.1. d'elements vulnerables per risc d'establiments químics</p>

	<b>ELEMENTS VULNERABLES</b>	<b>CENTRES D'ACOLLIDA</b>
<b>RE-02. EMERGÈNCIES PER RISC D'INCENDI FORESTAL</b>	<p>En cas d'incendis forestals, a priori les zones més afectades són les següents:</p> <ul style="list-style-type: none"> <li>- Urb. Font del Llargarut, La Cremada, La Contraselva i Sant Roc.</li> <li>- Masia Can Costa.</li> <li>- Barri de Sant Josep, La Guàrdia, La Barruana, Can Costa i Sant Antoni.</li> </ul> <p>Hi ha un elevat percentatge del municipi que es troba dintre de la franja de 500m de la massa forestal.</p>	<p>Es podran habitar els següents centres d'acollida:</p> <ul style="list-style-type: none"> <li>- Centre Cívic Sant Josep</li> <li>- Centre Cívic Sant Roc</li> <li>- Poliesportiu Sant Josep</li> <li>- Camp de Futbol la Barruana</li> </ul> <p>Veure punt 4.3. de centres d'acollida</p>
<b>RE-03. EMERGÈNCIES PER RISC D'INUNDACIONS</b>	<p>En cas d'emergències per inundacions, a priori les zones més afectades són les properes a:</p> <ul style="list-style-type: none"> <li>- Riera de Torrelles (con dejecció actiu)</li> <li>- Riera de Cervelló (con dejecció actiu)</li> <li>- Riu Llobregat</li> </ul> <p>Veure punt 3.2.1. d'elements vulnerables per riscos territorials</p>	<p>Es podran habitar els següents centres d'acollida:</p> <ul style="list-style-type: none"> <li>- Centre Cívic Sant Josep</li> <li>- Centre Cívic Sant Roc</li> <li>- Poliesportiu Sant Josep</li> <li>- Camp de Futbol la Barruana</li> </ul> <p>Veure punt 4.3. de centres d'acollida</p>
<b>RE-04. EMERGÈNCIES PER RISC QUÍMIC EN EL TRANSPORT</b>	<p>En cas d'accident en el transport de mercaderies perilloses, a priori les zones més afectades és troben dintre del buffer de 500m de les vies de transport per carretera o per ferrocarril següents:</p> <ul style="list-style-type: none"> <li>- Carretera: BV-2002, BV-2005, N-340, Autovia A-2.</li> <li>- Ferrocarril: Línia transport MMPP del Papiol a Can Tunis</li> </ul> <p>Veure punt 3.2.1. d'elements vulnerables per riscos territorials</p>	<p>Es podran habitar els següents centres d'acollida:</p> <ul style="list-style-type: none"> <li>- Centre Cívic Sant Josep</li> <li>- Centre Cívic Sant Roc</li> <li>- Poliesportiu Sant Josep</li> <li>- Camp de Futbol la Barruana</li> </ul> <p>Veure punt 4.3. de centres d'acollida</p>
<b>RE-05. EMERGÈNCIES PER RISC DE NEVADES</b>	<p>En cas d'emergència per nevades i gel, a priori les zones més afectades són:</p> <ul style="list-style-type: none"> <li>- Vies d'accés i comunicació al municipi (N340, A2, BV2002, BV2005)</li> <li>- Urbanitzacions i carrers amb forta pendent</li> </ul> <p>Veure punt 3.2.1. d'elements vulnerables per riscos territorials</p>	<p>Es podran habitar els següents centres d'acollida:</p> <ul style="list-style-type: none"> <li>- Centre Cívic Sant Josep</li> <li>- Centre Cívic Sant Roc</li> <li>- Poliesportiu Sant Josep</li> <li>- Camp de Futbol la Barruana</li> </ul> <p>Veure punt 4.3. de centres d'acollida</p>
<b>RE-06. EMERGÈNCIES PER RISC SÍSMIC</b>	<p>En cas d'emergència per sisme, a priori les zones més afectades són:</p> <ul style="list-style-type: none"> <li>- Nucli urbà</li> <li>- Edificis de més de 5 plantes</li> <li>- Edificis antics</li> <li>- Zones on els edificis no compleixen la normativa sismo-resistent de 1.950.</li> </ul> <p>Veure punt 3.2.1. d'elements vulnerables per riscos territorials</p>	<p>Es podran habitar els següents centres d'acollida:</p> <ul style="list-style-type: none"> <li>- Centre Cívic Sant Josep</li> <li>- Centre Cívic Sant Roc</li> <li>- Poliesportiu Sant Josep</li> <li>- Camp de Futbol la Barruana</li> </ul> <p>Veure punt 4.3. de centres d'acollida</p>
<b>RE-07. EMERGÈNCIES PER RISC RADIOLÒGIC</b>	<p>En cas d'accident radiològic, a priori les zones més afectades es troben a aproximadament 200m de la empresa radiològica següent:</p> <ul style="list-style-type: none"> <li>- Fundiciones Miguel Ros SA</li> </ul>	<p>Es podran habitar els següents centres d'acollida:</p> <ul style="list-style-type: none"> <li>- Centre Cívic Sant Josep</li> <li>- Centre Cívic Sant Roc</li> <li>- Poliesportiu Sant Josep</li> <li>- Camp de Futbol la Barruana</li> </ul> <p>Veure punt 4.3. de centres d'acollida</p>

	ELEMENTS VULNERABLES	CENTRES D'ACOLLIDA
<b>RE-08. EMERGÈNCIES PER RISC DE VENTADES</b>	<p>En cas d'emergència per ventades, a priori, les zones més afectades són:</p> <ul style="list-style-type: none"> <li>- Parc de Pi Gros</li> <li>- Camps de futbol La Barruana i La Guàrdia</li> <li>- Centres educatius al municipi</li> <li>- Mercat no sedentari dels dijous</li> <li>- Activitats extraordinàries (en funció de l'època)</li> </ul> <p>Veure punt 3.2.1. d'elements vulnerables per riscos territorials</p>	<p>Es podran habitar els següents centres d'acollida:</p> <ul style="list-style-type: none"> <li>- Centre Cívic Sant Josep</li> <li>- Centre Cívic Sant Roc</li> <li>- Poliesportiu Sant Josep</li> <li>- Camp de Futbol la Barruana</li> </ul> <p>Veure punt 4.3. de centres d'acollida</p>
<b>RE-09. EMERGÈNCIES PER RISC DE PANDÈMIES</b>	<p>En cas d'emergències associades a malalties transmissibles emergents amb potencial alt risc, les persones més afectades serien les més crítiques, com malalts crònics, gent gran, etc., i persones sense sostre.</p> <p>Veure punt 3.2.1. d'elements vulnerables per riscos territorials</p>	<p>Es podran habitar els següents centres d'acollida:</p> <ul style="list-style-type: none"> <li>- Centre Cívic Sant Josep</li> <li>- Centre Cívic Sant Roc</li> <li>- Poliesportiu Sant Josep</li> <li>- Camp de Futbol la Barruana</li> </ul> <p>Veure punt 4.3. de centres d'acollida</p>

Com a element diferenciador a causa de la geografia pròpia del municipi on predominen elevades pendents, zones forestals i recorreguts viaris molt orgànics on el municipi queda dividit pel traçat ferroviari de la línia Llobregat – Anoia, es preveuen una sèrie d'espais provisionals d'aterratge d'helicòpters que tenen un ús principal completament diferent als heliports i per tant, cal tenir-lo en consideració amb reserves operatives, a decidir en última instància per part del operador de l'helicòpter.

Zones prioritàries d'aterratge d'helicòpters de caràcter provisional				
Localització		Característiques	UTM	
			X	Y
H1	Molí dels Frares. Equipament municipal	Espai delimitat. Gespa. Al costat de comissaria Mossos d'Esquadra. Cal obrir una porta.	416525	4583982
H2	Parc del Mamut Venux	Espai no delimitat. Terra compactada. Al costat CAP El Serral, Ctra.BV-2002 i del Centre Cultural i Cívic Virginia Amposta	417201	4583421
H3	Àrea recreativa Parc del Pi Gros	Espai no delimitat. Terra compactada. Cal obrir una cadena per accedir amb vehicle.	416424	4583187
H4	Camí del Puig Castellar	Espai no delimitat. Cruïlla de pistes forestals (terra). Proximitat a un habitatge unifamiliar. Confluència Carrer d'Òsca, Camí de Puig Castellar i Carrer Cim.	415934	4583163
H5	IES Gabriela Mistral	Espai delimitat. Pistes esportives pavimentades. Cal obrir dues portes. Al costat hi ha un pàrquing de terra utilitzat per l'institut.	416123	4583003
H6	Plaça del Che Guevara	Espai no delimitat. Pista esportiva pavimentada. Proximitat a blocs d'habitatges.	416340	4582352
H7	Camp de Fútbol La Guàrdia	Espai delimitat. Gespa. Cal obrir una porta.	416800	4582629
H8	Camp de Fútbol La Barruana	Espai delimitat. Gespa. Cal obrir una porta.	416722	4582040
H9	IES Frederic Mompou	Espai delimitat. Pista esportiva pavimentada. Cal obrir una porta.	415865	4581837
H10	Pista esportiva La Foneria	Espai no delimitat. Pista esportiva pavimentada. Al costat base ambulàncies SEM.	417173	4582213



Zones prioritàries d'aterratge d'helicòpters de caràcter provisional				
Localització		Característiques	UTM	
			X	Y
H11	Solar entre c/Salvador Allende i BV-2005	Espai no delimitat. Solar no edificat (amb vegetació baixa). Entre Ctra. BV-2005 i el C/ Salvador Allende	417447	4582024
H12	AAVV Sant Roc	Espai obert delimitat. Pista esportiva. Proximitat a cablejat aeri. Cal retirar pilona per accedir amb vehicle.	417348	4581512

#### 4.2.2. Zones d'allunyament

L'allunyament consisteix a desplaçar la població afectada a una zona segura de forma temporal.

RISC	ZONES DE RISC
<b>RT-01. Emergències per transport de viatgers per ferrocarril</b>	Zona urbana a l'entorn immediat del traçat de la línia de FGC Llobregat – Anoia per l'interior del municipi i les 3 estacions de FGC que es disposa.
<b>RT-02. Emergències per temperatures extremes (onada de calor / de fred)</b>	Zones a l'aire lliure (parcs, places, etc.), i espais sense protecció. Aquí es pot incloure els centres educatius no climatitzats, residències geriàtriques, habitatges de persones amb pobresa energètica, entre d'altres.
<b>RT-03. Emergències per fallida en el subministrament energètic bàsic</b>	Tota la població
<b>RT-04. Emergències per concentració de persones</b>	Carrers a l'entorn dels espais multitudinaris i els propis espais, com la Plaça de la Vila, Plaça Narcís Lluís, Parc del Mamut Venux, Pavelló municipal Sant Josep.
<b>RT-05. Emergències per ozó troposfèric</b>	Activitats esportives, de lleure i altres que es desenvolupin a l'aire lliure, especialment les que es realitzin amb presència de persones gran i amb problemes de salut crònics, nadons, infants i embarassades.
<b>RT-06. Emergències per episodis de contaminació atmosfèrica</b>	Circulació de vehicles al terme municipal, línies regulars de transport públic per carretera, espais d'estacionament per a no residents, parcs i places del municipi, polígons industrials.
<b>RE-01. Emergències químiques en establiments industrials</b>	Polígons industrials del municipi i zones residencials més properes, dintre del buffer de 500m, com a norma general.
<b>RE-02. Emergències per incendis forestals</b>	Zones dintre del buffer de 500m de la massa forestal del municipi, com urbanitzacions (La Font del Llargarut, La Cremada, La Contraselva i Sant Roc), masies aïllades i barris com Sant Antoni i Can Costa.
<b>RE-03. Emergències per inundacions</b>	Lleres de les rieres de Torrelles i de Cervelló, i del riu Llobregat, i zones adjacents a les mateixes que són potencialment inundables. La riera de Torrelles i de Cervelló conformen dos cons de dejecció actius.
<b>RE-04. Emergències pel transport de MIMPP per carretera i ferrocarril</b>	Entorn proper a les vies BV-2002, BV-2005, N-340, B-24 i A-2. Es considera un buffer de 500m respecte a les vies, tot i que després dependrà de la substància accidentada i de les condicions meteorològiques.
<b>RE-05. Emergències per nevades i glaçades</b>	Zones urbanes elevades en altitud amb risc de glaçades als accessos
<b>RE-06. Emergències per sismes</b>	Edificis amb patologies estructurals, el nucli urbà, edificis de més de 5 plantes i aquells que no compleixin la normativa sismo-resistent de 1950 o posteriors.

RISC	ZONES DE RISC
<b>RE-07. Emergències radiològiques</b>	Les activitats i edificis a l'entorn dintre de la zona d'intervenció de 100m de radi respecte al focus de perill i de la zona d'alerta de 200m des de Fundiciones Miguel Ros S.A.
<b>RE-08. Emergències per ventades</b>	Espais amb risc de caiguda d'objectes, parcs i places urbanes, patis privatis, zones forestals amb risc de caiguda de branques i arbres.
<b>RE-09. Emergències per pandèmies</b>	A definir per cadascun dels casos detectats en funció del vector de transmissió, del col·lectiu més susceptible de ser afectat i de l'índex de contagi.

L'allunyament de la població es produirà segons els següents criteris preestablerts i anirà adaptant-se a la situació i tipologia de l'emergència.

- Desplaçament als centres d'acollida (centres esportius municipals, centres educatius i centres cívics públics) contemplats per a cada risc, en els plans específics municipals i plans d'autoprotecció. També es contemplen els hotels, hostals, pensions i residències.
- Allunyament de les zones forestals i carreteres en cas d'incendi forestal. Els ciutadans de Sant Vicenç dels Horts es dirigiran cap els seu domicili; la resta de ciutadans seran allunyats de la zona i, si s'escau, acollits en els centres d'acollida que determini l'alcalde.
- Allunyament del terme municipal en cas d'accident químic o radiològic greu.
- Allunyament de les zones d'acumulació de neu i gel
- Allunyament de les zones inundables
- Allunyament de les façanes d'edificis o elements de gran alçada en cas de ventades.
- Allunyament de les zones d'origen del sinistre, en cas d'incendi, accident químic d'indústria, transport de mercaderies perilloses, etc.
- Allunyament d'elements estructurals, o elements de gran alçada, en cas de sisme.


La responsabilitat de donar l'ordre d'evacuació recau en l'alcalde o alcaldessa de Sant Vicenç dels Horts. Quan un pla de protecció civil autonòmic està activat, aquesta responsabilitat recau en última instància en la direcció del pla territorial o especial corresponent.

Pel que fa al risc d'incendi forestal cal considerar que el pla INFOCAT preveu al seu punt 4.6.3. que en cas d'incendi forestal, la mesura de protecció per defecte és el confinament tret que alguna autoritat, especialment el cap del grup d'intervenció (càrrec ostentat per Bombers de la Generalitat), autoritzi de forma operativa i ordeni l'evacuació.

A l'apartat 4.3. es defineixen els centres d'acollida al municipi.

#### **4.2.3. Pautes de confinament**

En determinades circumstàncies en què no es pogués dur a terme una evacuació en condicions de seguretat a la població ubicada en zona de risc, el confinament als habitatges i edificis pot esdevenir la mesura de protecció més adient. Es tractaria de refugiar-se dintre dels edificis, tancar totes les obertures i entrades de l'edificació (portes, finestres, persianes, porticons, etc.), i situar-se el més allunyat possible de la part de l'edifici més proper a l'emergència, en les parts superiors (inundacions), a les parts més interiors i allunyades de l'atmosfera exterior i tancar la ventilació (accidents amb substàncies perilloses), etc., en cas que l'emergència es desencadenés i afectés a l'edifici.

 <b>AJUNTAMENT</b> <b>Sant Vicenç dels Horts</b>	Sant Vicenç dels Horts <b>DOCUMENT ÚNIC DE PROTECCIÓ CIVIL MUNICIPAL</b> <b>(DUPROCIM)</b>	Data: Novembre 2.022 Revisió: 2.0
--	--	--------------------------------------

A l'hora de valorar la conveniència o no de confinar a la població i de restringir el moviment de les persones, cal tenir en compte si les edificacions a la zona d'arribada dels efectes de l'emergència poden funcionar com a refugi suficientment segur i si la previsió del perill pot empitjorar fins al punt de ser necessària l'evacuació. En aquest supòsit caldria valorar l'evacuació enfront del confinament, tenint en compte els casos que l'evacuació s'acabaria realitzant en condicions molt desfavorables i d'altíssima perillositat.

Les zones de confinament es definiran d'acord amb la localització i les característiques de l'emergència.

#### **4.2.4. Control d'accessos**

L'objectiu del control d'accessos és impedir que persones i vehicles aliens a la gestió de l'emergència puguin entrar en la zona de risc. D'aquesta manera s'impedeix que aquestes persones es posin en perill i es garanteix que no destorben els grups actuants a la zona de risc. Pot ser necessari, en el seu cas, el control i l'ordenació del trànsit en les zones adjacents, amb l'objecte de facilitar l'arribada de nous recursos.

El control d'accés a la zona afectada ho realitzarà el grup d'ordre municipal (policia local) i es realitzarà seguint les indicacions del responsable del grup d'intervenció (segons la delimitació de l'Àrea General d'Operacions).

L'actuació serà en coordinació amb Mossos d'Esquadra, Agents Rurals o altres cossos de seguretat, segons la situació. Poden donar suport en aquestes tasques el voluntariat de protecció civil.

### **4.3. CENTRES D'ACOLLIDA. TIPOLOGIA.**

Els centres d'acollida són espais de titularitat municipal, preferentment, on es pot donar un acolliment immediat i de forma provisional de les persones que, per causa sobrevinguda a causa d'una emergència, es trobin en una situació de vulnerabilitat.

Aquests centres d'acollida només es podran utilitzar en cas que no es trobin afectats per l'emergència.

Codi	Nom	Ús	Superfície disponible	Capacitat <sup>60</sup>	Llits	Calefacció	Dutxes amb ACS <sup>61</sup>	Cuina	UTM x (ETRS89)	UTM y (ETRS89)	RT01 – Transport viatgers	RT02 – Onades calor / fred	RT03 – Tall serveis / subministres	RT04 – Concentració persones	RT05 – Ozó troposfèric	RT06 – Contaminació atmosfèrica	RE01 – Químic	RE02 – Incendi forestal	RE03 – Inundació	RE04 – Transport MMPP	RE05 – Nevades	RE06 – Sísmic	RE07 – Radiològic	RE08 – Ventades	RE09 – Pandèmies
CA01 (V9/ESC09)	Escola Sant Antoni	CEIP	■	■	■	■	■	■	415951,20	4581906,00		X	X	X			X	X		X	X	X		X	X
CA02 (V8/ESC08)	Escola La Vinyala	CEIP	■	■	■	■	■	■	417126,60	4582453,50		X	X	X			X	X		X	X	X		X	X
CA03 (V11/ESC011)	Escola Sant Vicenç	CEIP concertat	■	■	■	■	■	■	417409,50	4582881,40		X	X	X			X	X		X	X	X		X	X
CA04 (V12/ESC12)	Escola Joan Juncadella	CEIP	■	■	■	■	■	■	417065,50	4583649,70		X	X	X			X	X		X	X	X		X	X
CA05 (V7/ESC07)	Escola La Guàrdia	CEIP	■	■	■	■	■	■	416610,00	4582779,60		X	X	X			X	X			X	X		X	X
CA06 (V21/IES01)	Escola El Rocío	Ús socioeducatiu	■	■	■	■	■	■	416704,20	4582800,70			X	X			X	X				X		X	X
CA07 (V14/ESC14)	Escola Sant Josep	CEIP	■	■	■	■	■	■	416537,60	4583520,20		X	X	X			X	X			X	X		X	X
CA08 (V13/ESC13)	Escola Sant Jordi	CEIP	■	■	■	■	■	■	417241,50	4583076,60		X	X	X			X	X		X	X	X		X	X
CA09 (V10/ESC10)	IES Salesians	CEIP	■	■	■	■	■	■	417055,10	4582715,60		X	X	X			X	X		X	X	X		X	X
CA10 (V18/ESC18)	IES Frederic Mompou	IES concertat	■	■	■	■	■	■	417197,30	4582566,00		X	X	X			X	X		X	X	X		X	X
CA11 (V16/ESC16)	IES Gabriela Mistral	IES	■	■	■	■	■	■	415809,60	4581832,10		X	X	X			X	X		X	X	X		X	X
C12 (V17/ESC17)	Centre Cívic Sant Josep	IES	■	■	■	■	■	■	416106,00	4583088,50		X	X	X			X	X			X2	X		X	X
C13 (V44/CCS01)	Centre Cívic Sant Roc (zona I)	Centre Cívic	■	■	■	■	■	■	416576,80	4583728,40							X	X		X		X		X	X
	Centre Cívic Sant Roc (zona II)	Centre Cívic	■	■	■	■	■				X	X	X						X	X		X		X	
CA14 (V25/IES05)	Poliesportiu Sant Josep	Poliesportiu	■	■	■	■	■	■	416715,90	4583781,50			X	X			X2	X		X		X2		X	X
		Pista annexa	■	■	■	■	■													X					X
CA15 (V22/IES02)	Camp Futbol La Barruana	Camp futbol	■	■	■	■	■	■	416778,80	4582240,00			X	X			X2	X		X		X		X	X
CA16 (V-67/CCS03)	Centre Cívic La Guàrdia	Centre Cívic	■	■	■	■	■	■	416706,00	4582658,95		X	X	X				X			X	X		X	X

<sup>60</sup> Capacitat: es considera una capacitat aproximada a raó de 4 m<sup>2</sup>/persona acollida.

<sup>61</sup> ACS: Aigua Calenta Sanitària.



**DOCUMENT 5.**  
**FITXES D'ACTUACIÓ**

---


## 5.1. FITXES D'ACTUACIÓ

A continuació s'adjunta la llista de fitxes d'actuació:

- ✓ FITXA 01. – Centre receptor d'alarmes (CRA)
- ✓ FITXA 02. – Responsable municipal de l'emergència (alcalde/essa)
- ✓ FITXA 03. – Coordinador municipal d'emergències (tècnic/a protecció civil municipal)
- ✓ FITXA 04. – Cap del grup local d'ordre i avisos
- ✓ FITXA 05. – Cap del grup local de logística i acollida
  - FITXA 05.1. – Cap de subgrup local de logística
  - FITXA 05.2. – Cap del subgrup local d'acollida
- ✓ FITXA 06. – Cap del grup local sanitari
- ✓ FITXA 07. – Cap del gabinet d'informació
- ✓ FITXA 08. – Cap del grup local d'intervenció
- ✓ FITXA 09. – Representant municipal als plans autonòmics (CECAT)


### 5.1.1. Fitxa d'actuació del Centre Receptor d'Alarmes (CRA)

FITXA 01	FITXA D'ACTUACIÓ CENTRE RECEPTOR D'ALARMES (CRA)		
Tipus d'emergència	Alerta	Emergència	Instruccions específiques
General	Assistir a les sessions formatives i simulacres que es proposin des del Servei de Protecció Civil Municipal de Sant Vicenç dels Horts		
	Rebre l'avís d'emergència i compilar tota la informació possible.		Recopilar informació i de la zona o zones afectades
	Realitzar els avisos necessaris per tal d'activar l'ajuda externa, si escau: Bombers Generalitat, SEM, MMEE, etc.		Trucada al 112 indicant el lloc dels fets als serveis necessaris.
	Verificar l'avís	Mantenir comunicació amb CECAT	Estar pendent del terminal de la xarxa RESCAT i telefonia Recopilar el màxim de dades possibles, en cas d'accident o incidència i la zona on ha succeït.
	Activar el pla de comunicació amb aquest ordre de trucades: 1r.- CECAT 2n.- Alcalde / Coordinador municipal de l'emergència 3r.- Cap del grup local d'ordre i avisos a la població 4t.- Cap del grup local d'intervenció 5è.- Cap del grup local de logística i acollida 6è. Cap del gabinet d'informació 7è. Representant municipal al pla de protecció civil de la Generalitat		Es notifica l'alerta si cal, es confirma després d'avaluar la situació.  Notificació mitjançant trucada d'emergència.  Notificació mitjançant trucada telefònica.
	Mantenir informat puntualment al coordinador municipal		
	Mantenir comunicació amb l'ajuda externa i seguir la informació del SMC (Servei Meteorològic de Catalunya), del ICGC (Institut Cartogràfic i Geològic de Catalunya) i del CECAT.		Via telefònica, xarxes socials, internet, emissora RESCAT
	Comunicar la fi de l'emergència a totes les entitats notificades		Seguir el mateix ordre d'avisos al pla de comunicació
	Col·laborar en la redacció de l'informe posterior de l'emergència de l'àmbit municipal		
	RT01. Transport passatgers ferrocarrils	Rebre la comunicació de la situació i transmetre-la al coordinador municipal de l'emergència i/o al cap local d'ordre i avisos	
Esperar instruccions del coordinador municipal de l'emergència i/o del cap local d'ordre i avisos			
Verificar l'avís i col·laborar en la transmissió			
Mantenir comunicació amb els grups actuants			
RT02. Onades de calor / fred	Rebre la comunicació de la situació i transmetre-la al coordinador municipal de l'emergència i/o al cap local d'ordre i avisos		Via telefònica i emissora RESCAT
	Esperar instruccions del coordinador municipal de l'emergència i/o al cap local d'ordre i avisos		
	Verificar l'avís	Transmetre l'avís als grups actuants	
	Informar a la població respecte a dubtes que puguin tenir		
	Mantenir comunicació via emissora amb els grups actuants		
RT03. Subministrament energètic / serveis bàsics	Rebre la comunicació de la situació i transmetre-la al coordinador municipal de l'emergència i/o al cap local d'ordre i avisos		Via telefònica i emissora RESCAT
	Esperar instruccions del coordinador municipal de l'emergència i/o al cap local d'ordre i avisos		
	Transmetre l'avís als grups actuants		Via telefònica
	Establir comunicació amb el departament de Serveis Generals de l'Ajuntament Sant Vicenç dels Horts, amb la companyia de gas, electricitat o d'aigua, segons correspongui  Comunicar la situació al coordinador de l'emergència i al cap del grup local d'ordre i avisos		Via telefònica i xarxa RESCAT
RT03. Sequera	Informar a la població sobre els dubtes al respecte de les restriccions al consum d'aigua al municipi.		Via telefònica i/o presencialment
	Establir comunicació amb el coordinador municipal de l'emergència		Directament


 <b>AJUNTAMENT</b> Sant Vicenç dels Horts	Sant Vicenç dels Horts <b>DOCUMENT ÚNIC DE PROTECCIÓ CIVIL MUNICIPAL</b> <b>(DUPROCIM)</b>	Data: Novembre 2.022 Revisió: 2.0
---	--	--------------------------------------

FITXA 01	FITXA D'ACTUACIÓ CENTRE RECEPTOR D'ALARMES (CRA)		
Tipus d'emergència	Alerta	Emergència	Instruccions específiques
RT04. Concentració de persones	Rebre la comunicació de la situació i transmetre-la al coordinador municipal de l'emergència i/o al cap local d'ordre i avisos		Via telefònica i emissora RESCAT
	Esperar instruccions del coordinador municipal de l'emergència i/o al cap local d'ordre i avisos		
		Transmetre l'avís als grups actuants (segons pla de comunicacions)	
	Mantenir comunicació via emissora amb els grups actuants		
RT05. Ozó troposfèric	Informar a la població amb dubtes al respecte de les recomanacions a seguir com la reducció de l'exercici físic intens exterior.		Via telefònica i presencialment
	Els col·lectius de risc davant aquest risc de qualitat ambiental són les persones amb problemes de cor i pulmons, nadons, infants en edat preescolar i embarassades.		
RT06. Contaminació atmosfèrica	Informar a la població amb dubtes al respecte de les recomanacions a seguir com fer-la en franges horàries de baixa contaminació, evitar les vies amb més trànsit rodat al municipi, ventilar el municipi durant les hores de menys trànsit rodat al carrer, fer ús del transport menys contaminant (tren, VMP i bicicleta).		Via telefònica i presencialment
RT07. Emergències no previstes amb múltiples víctimes	Informar-se de la situació		Trucada al 112
	En cas de ser necessari, realitzar la trucada al 112 sol·licitant ajuda externa		
	Mantenir-se a l'espera de rebre més informació		
RT08. Emergències per crisis migratòries	Informar a la població amb dubtes al respecte de les mesures implementades al municipi per realitzar l'acollida de persones que pateixin la crisis migratòria		
RE01. Risc químic	Rebre la comunicació de la situació i transmetre-la al coordinador municipal de l'emergència i/o al cap local d'ordre i avisos		Via telefònica i emissora RESCAT
	Esperar instruccions del coordinador municipal de l'emergència i/o al cap local d'ordre i avisos		
	En cas de que fos necessari, sol·licitar ajuda externa al 112 i al CECAT		
	En cas d'incident a una de les empreses del municipi, mantenir comunicació amb l'ajuda externa i amb el CECAT, segons correspongui.		
	Fer les comunicacions als grups operatius, si calgués, per a tasques d'avituallament d'aliments i aigua a les persones confinades en cas de necessitat		
	Informar a la població respecte a dubtes que puguin tenir		Via telefònica i/o presencialment
RE02. Incendi forestal	Rebre la comunicació de la situació i transmetre-la al coordinador municipal de l'emergència i/o al cap local d'ordre i avisos		Via telefònica i emissora RESCAT
	Esperar instruccions del coordinador municipal de l'emergència i/o al cap local d'ordre i avisos		
	En cas de que fos necessari, sol·licitar ajuda externa al 112 i al CECAT		
	Informar a la població respecte a dubtes que puguin tenir		
RE03. Inundacions	Rebre la comunicació de la situació i transmetre-la al coordinador municipal de l'emergència i/o al cap local d'ordre i avisos		Via telefònica i emissora RESCAT
	Esperar instruccions del coordinador municipal de l'emergència i/o al cap local d'ordre i avisos		
	En cas de que fos necessari, sol·licitar ajuda externa al 112 i al CECAT		
	Informar a la població respecte a dubtes que puguin tenir		
RE04. Transport MMPP	Rebre la comunicació de la situació i transmetre-la al coordinador municipal de l'emergència i/o al cap local d'ordre i avisos		Via telefònica i emissora RESCAT
	Esperar instruccions del coordinador municipal de l'emergència i/o al cap local d'ordre i avisos		
	Mantenir comunicació amb els grups actuants que en disposin		
	En cas de que fos necessari, sol·licitar ajuda externa al 112 i al CECAT		
	Informar a la població respecte a dubtes que puguin tenir		



 <b>AJUNTAMENT</b> Sant Vicenç dels Horts	Sant Vicenç dels Horts <b>DOCUMENT ÚNIC DE PROTECCIÓ CIVIL MUNICIPAL</b> <b>(DUPROCIM)</b>	Data: Novembre 2.022 Revisió: 2.0
---	--	--------------------------------------

FITXA 01	FITXA D'ACTUACIÓ CENTRE RECEPTOR D'ALARMES (CRA)		
Tipus d'emergència	Alerta	Emergència	Instruccions específiques
RE05. Nevades	Rebre la comunicació de la situació i transmetre-la al coordinador municipal de l'emergència i/o al cap local d'ordre i avisos		Via telefònica i emissora RESCAT
	Esperar instruccions del coordinador municipal de l'emergència i/o al cap local d'ordre i avisos		
	Mantenir comunicació amb els grups actuants que en disposin		
	En cas de que fos necessari, sol·licitar ajuda externa al 112 i al CECAT		
	Informar a la població respecte a dubtes que puguin tenir		
RE06. Sismes	Rebre la comunicació de la situació i transmetre-la al coordinador municipal de l'emergència i/o al cap local d'ordre i avisos		Via telefònica i emissora RESCAT
	Esperar instruccions del coordinador municipal de l'emergència i/o al cap local d'ordre i avisos		
	Mantenir comunicació amb els grups actuants que en disposin		
	En cas de que fos necessari, sol·licitar ajuda externa al 112 i al CECAT		
	Informar a la població respecte a dubtes que puguin tenir		
RE07. Radiològic	Rebre la comunicació de la situació i transmetre-la al coordinador municipal de l'emergència i/o al cap local d'ordre i avisos		Via telefònica i emissora RESCAT
	Esperar instruccions del coordinador municipal de l'emergència i/o al cap local d'ordre i avisos		
	Mantenir comunicació amb els grups actuants que en disposin		
	En cas de que fos necessari, sol·licitar ajuda externa al 112 i al CECAT		
	Informar a la població respecte a dubtes que puguin tenir		
RE08. Ventades	Rebre la comunicació de la situació i transmetre-la al coordinador municipal de l'emergència i/o al cap local d'ordre i avisos		Via telefònica i emissora RESCAT
	Esperar instruccions del coordinador municipal de l'emergència i/o al cap local d'ordre i avisos		
	Mantenir comunicació amb els grups actuants que en disposin		
	En cas de que fos necessari, sol·licitar ajuda externa al 112 i al CECAT		
	Informar a la població respecte a dubtes que puguin tenir		
RE09. Pandèmies	Rebre la comunicació de la situació i transmetre-la al coordinador municipal de l'emergència i/o al cap local d'ordre i avisos		Via telefònica i emissora RESCAT
	Esperar instruccions del coordinador municipal de l'emergència i/o al cap local d'ordre i avisos		
	Mantenir comunicació amb els grups actuants que en disposin		
	En cas de que fos necessari, sol·licitar ajuda externa al 112 i al CECAT		
	Informar a la població respecte a dubtes que puguin tenir		

 <b>AJUNTAMENT</b> Sant Vicenç dels Horts	Sant Vicenç dels Horts <b>DOCUMENT ÚNIC DE PROTECCIÓ CIVIL MUNICIPAL</b> <b>(DUPROCIM)</b>	Data: Novembre 2.022 Revisió: 2.0
---	--	--------------------------------------

### 5.1.2. Fitxa d'actuació de Responsable Municipal de l'Emergència (alcalde/essa)


FITXA 02	FITXA D'ACTUACIÓ DEL RESPONSABLE MUNICIPAL DE L'EMERGÈNCIA (alcalde/essa)		
Tipus d'emergència	Alerta	Emergència	Instruccions específiques
General	Convocar les sessions formatives que es concretin des del Servei de Protecció Civil Municipal		Directament o a través del Departament d'Alcaldia
	Mantenir-se informat sobre la situació a través del coordinador municipal de l'emergència		Directament, a través de mòbil, WhatsApp, videotrucada
	Activar, sota recomanació del coordinador municipal de l'emergència, el pla municipal d'emergències corresponent		
	Constituir el CECOPAL (presencial i/o virtual) i convocar el Comitè Municipal d'Emergències		Directament i/o a través del coordinador municipal de l'emergència
	Decidir el canvi de nivell de fase d'actuació del pla de protecció civil, si escau		
	Prendre mesures preventives si s'escau. Ordenar: <ul style="list-style-type: none"> <li>- Avisos a la població, especialment als elements vulnerables.</li> <li>- Tasques d'evacuació i acollida.</li> <li>- Requerir a les entitats privades i als particulars la col·laboració necessària.</li> </ul>		
	Valorar la desactivació del pla municipal una vegada es tingui informació i la certesa per actuar		Consultar-ho al comitè d'emergències municipal
	Confirmar la finalització de l'emergència, fent comunicació interna i externa		Directament o a través del CRA municipal
RT01. Transport passatgers ferrocarrils	Activar el PBEM per transport de passatgers per ferrocarril, si i fos necessari, canviar de fase		Indicar-ho al coordinador municipal de l'emergència
	Convocar el CECOPAL i el Comitè Municipal d'Emergències		A través del coordinador municipal de l'emergència
	Assumir el rol de màxim responsable de l'emergència municipal		
	Mantenir comunicació amb els grups actuants per informar-se de la situació		
	Coordinar les intervencions dels grups locals d'actuació		
	Decretar la finalització de l'emergència i desactivar el pla municipal		A través del coordinador municipal de l'emergència
RT02. Onades de calor / fred	Activar el PBEM per onades de calor / de fred, si i fos necessari, canviar de fase		Indicar-ho al coordinador municipal de l'emergència
	Convocar el CECOPAL i el Comitè Municipal d'Emergències		A través del coordinador municipal de l'emergència
	Assumir el rol de màxim responsable de l'emergència municipal		
	Establir les mesures orientades a mitigar els efectes adversos a la població de la onada de calor o de fred		En coordinació amb el comitè d'emergències municipal.
	Mantenir comunicació amb els grups actuants per informar-se de la situació		Comunicar-se amb el coordinador municipal de l'emergència, via grup de WhatsApp
	Decretar la finalització de l'emergència i desactivar el pla municipal		A través del coordinador municipal de l'emergència
RT03. Subministrament energètic / serveis bàsics	Activar el PBEM per fallida de subministres bàsics		Indicar-ho al coordinador municipal de l'emergència
	Convocar el CECOPAL i el Comitè Municipal d'Emergències		A través del coordinador municipal de l'emergència
	Assumir el rol de màxim responsable de l'emergència municipal		
	Establir les mesures orientades a mitigar els efectes adversos a la població		En coordinació amb el comitè d'emergències municipal
	Mantenir comunicació amb els grups actuants per informar-se de la situació		Comunicar-se amb el cap del grup local logístic, via grup de WhatsApp
	Decretar la finalització de l'emergència i desactivar el pla municipal		A través del coordinador municipal de l'emergència

FITXA 02		FITXA D'ACTUACIÓ DEL RESPONSABLE MUNICIPAL DE L'EMERGÈNCIA (alcalde/essa)	
Tipus d'emergència	Alerta	Emergència	Instruccions específiques
RT03. Sequera	Rebre els avisos de l'ACA de decret d'Alarma o d'Emergència per sequera		Transferir la informació als grups locals actuants
	Activar el PBEM per sequera al municipi		Indicar-ho al coordinador municipal de l'emergència
	Convocar el CECOPAL i el Comitè Municipal d'Emergències		A través del coordinador municipal de l'emergència
	Assumir el rol de màxim responsable de l'emergència municipal		
	Establir les mesures definides des de l'ACA per contenir la crisi d'abastament d'aigua al municipi.		En coordinació amb el comitè d'emergències municipal
	Promulgar Decret d'Alcaldia amb restriccions d'ús d'aigua		
	Les restriccions van orientades, en funció de l'ACA, a reduir el consum en: <ul style="list-style-type: none"> <li>- Ús domèstic</li> <li>- Piscines privades i públiques</li> <li>- Reg públic i privat</li> <li>- Neteja de carrers i mobiliari urbà</li> <li>- Neteja de vehicles</li> <li>- Fonts ornamentals i de consum urbà</li> <li>- Eliminació de pols en l'aire</li> <li>- Granges i camps de cultiu</li> </ul>		A valorar en funció del que des de l'ACA es decreti.  Proposar la publicació d'un Decret urgent de mesures per fer front a la sequera, al municipi.
	Mantenir comunicació amb els grups actuants per informar-se de la situació		Comunicar-se amb el cap del grup local logístic, via grup de WhatsApp
Decretar la finalització de l'emergència i desactivar el pla municipal			
RT04. Concentració de persones	Activar el PBEM per concentració de persones, si i fos necessari, davant esdeveniments multitudinaris al municipi (La Mostra, Festa Major, Setmana Santa, etc.).		Indicar-ho al coordinador municipal de l'emergència
	Convocar el CECOPAL i el Comitè Municipal d'Emergències		A través del coordinador municipal de l'emergència
	Assumir el rol de màxim responsable de l'emergència municipal		
	Mantenir comunicació amb els grups locals actuants		Comunicar-se amb el coordinador municipal de l'emergència, via grup de WhatsApp
	Coordinar les intervencions dels grups locals d'actuació		
RT05. Ozó troposfèric	Decretar la finalització de l'emergència i desactivar el pla municipal		
	Activar el PBEM risc d'ozó troposfèric al municipi en fase d'alerta (únicament s'activa en fase d'alerta), al superar-se els 240 µg/m <sup>3</sup>		
	Nota informativa: <ul style="list-style-type: none"> <li>▪ <u>Llindar d'informació</u>: al <b>superar els 180 µg/m<sup>3</sup></b>, la població més vulnerable ha de reduir l'exercici físic intens, especialment a l'exterior. La pauta a seguir és reduir les activitats que suposin esforços corporals intensos a l'aire lliure durant el període de superació del llindar d'informació ozó al municipi.</li> <li>▪ <u>Llindar d'alerta</u>: al <b>superar els 240 µg/m<sup>3</sup></b>, la població més vulnerable eviti l'exercici físic intens, especialment a l'exterior i que la població general redueixi l'exercici físic intens a l'exterior. La pauta a seguir és evitar o reduir les activitats que suposin esforços corporals intensos a l'aire lliure.</li> </ul>	En coordinació amb al coordinador municipal de l'emergència i amb el cap del grup sanitari	
	Convocar el CECOPAL i el Comitè Municipal d'Emergències		A través del coordinador municipal de l'emergència
	Assumir el rol de màxim responsable de l'emergència municipal		
	Establir mesures addicionals a proposta del cap del grup sanitari		A consultar amb Medi Ambient i Salut Pública
	Mantenir comunicació amb els grups locals actuants		Comunicar-se amb el coordinador municipal de l'emergència, via grup de WhatsApp
	Comandar les intervencions dels grups locals d'actuació		
Decretar la finalització de l'emergència i desactivar el pla municipal			
RT06. Contaminació atmosfèrica	Activar el PBEM per contaminació atmosfèrica		En coordinació amb al coordinador municipal de l'emergència i amb el cap del grup sanitari


FITXA 02		FITXA D'ACTUACIÓ DEL RESPONSABLE MUNICIPAL DE L'EMERGÈNCIA (alcalde/essa)		
Tipus d'emergència	Alerta	Emergència	Instruccions específiques	
RT06. Contaminació atmosfèrica	Convocar el CECOPAL i el Comitè Municipal d'Emergències		A través del coordinador municipal de l'emergència	
	Assumir el rol de màxim responsable de l'emergència municipal			
	Establir mesures addicionals a proposta del cap del grup sanitari		A consultar amb Medi Ambient i Salut Pública	
	Mantenir comunicació amb els grups locals actuant		Comunicar-se amb el coordinador municipal de l'emergència, via grup de WhatsApp	
	Coordinar les intervencions dels grups locals d'actuació			
Decretar la finalització de l'emergència i desactivar el pla municipal				
RT07. Emergències no previstes amb múltiples víctimes	Activar el PBEM per emergències amb múltiples víctimes		Indicar-ho al coordinador municipal de l'emergència	
	Convocar el CECOPAL i el Comitè Municipal d'Emergències			
	Assumir el rol de màxim responsable de l'emergència municipal			
	Mantenir-se a l'espera de rebre més informació			
	Mantenir comunicació amb els grups locals actuant		Comunicar-se amb el coordinador municipal de l'emergència, via grup de WhatsApp	
	Coordinar les intervencions dels grups locals d'actuació			
Decretar la finalització de l'emergència i desactivar el pla municipal				
RT08. Emergències per crisis migratòries	Convocar el ple municipal per decretar Sant Vicenç com a municipi receptor de persones refugiades		Directament	
	Activar el PBEM per emergències per crisis migratòries		Indicar-ho al coordinador municipal de l'emergència	
	Convocar el CECOPAL i el Comitè Municipal d'Emergències		A través del coordinador municipal de l'emergència	
	Ordenar les tasques d'acollida necessàries		Segons l'annex V del DUPROCIM	
	Mantenir-se informat de l'estat i evolució de l'emergència		A través del coordinador municipal de l'emergència i/o del cap del grup local logístic i d'acollida	
	Decretar la finalització de l'emergència i desactivar el pla d'actuació municipal			
RE01. Risc químic	Activa el PAM per risc químic al municipi, i passar de fase si fos el cas		A través del coordinador municipal de l'emergència	
	Convocar el CECOPAL i el Comitè Municipal d'Emergències			
	Assumir el rol de màxim responsable de l'emergència municipal			
	Mantenir comunicació amb els grups locals actuant			
		Decretar el confinament de la població afectada		Traslladar-ho al coordinador municipal de l'emergència i al cap del grup local d'ordre i avisos
	Mantenir-se informat de l'estat i evolució de l'emergència		A través del coordinador municipal de l'emergència i/o del cap del grup local d'ordre i avisos	
Decretar la finalització de l'emergència i desactivar el pla d'actuació municipal				
RE02. Incendi forestal	Activa el PAM per risc d'incendi forestal al municipi, i canviar de fase si fos el cas		A través del coordinador municipal de l'emergència	
	Convocar el CECOPAL i el Comitè Municipal d'Emergències			
	Assumir el rol de màxim responsable de l'emergència municipal			
	Mantenir comunicació amb els grups locals actuant			
	Ordenar els avisos a la població, especialment als elements vulnerables		Traslladar-ho al coordinador municipal de l'emergència i al cap del grup local d'ordre i avisos	
	Ordenar les tasques preventives per garantir una minimització del risc		Traslladar-ho al coordinador municipal de l'emergència	
	Ordenar les tasques d'evacuació i acollida necessàries		Traslladar-ho al coordinador municipal de l'emergència i al cap del grup logístic i d'acollida	
	Requerir a entitats del municipi i particulars, la coordinació necessària		Mitjançant crida a xarxes socials i decret d'alcaldia d'urgència	
	Mantenir-se informat de l'estat i evolució de l'emergència		A través del coordinador municipal de l'emergència i/o del cap del grup local d'ordre i avisos	
Decretar la finalització de l'emergència i desactivar el pla d'actuació municipal				

FITXA 02		FITXA D'ACTUACIÓ DEL RESPONSABLE MUNICIPAL DE L'EMERGÈNCIA (alcalde/essa)	
Tipus d'emergència	Alerta	Emergència	Instruccions específiques
RE03. Inundacions	Activar el PAM per risc d'inundacions, i canviar de fase si fos el cas		A través del coordinador municipal de l'emergència
	Convocar el CECOPAL i el Comitè Municipal d'Emergències		
	Assumir el rol de màxim responsable de l'emergència municipal		
	Mantenir comunicació amb els grups locals actuants		
	Ordenar els avisos a la població, especialment als elements vulnerables		Traslladar-ho al coordinador municipal de l'emergència i al cap del grup local d'ordre i avisos
	Ordenar les tasques preventives per garantir una minimització del risc		Traslladar-ho al coordinador municipal de l'emergència
	Ordenar les tasques d'evacuació i acollida necessàries, si fos el cas		Traslladar-ho al coordinador municipal de l'emergència i al cap del grup logístic i d'acollida
	Requerir a entitats del municipi i particulars, la coordinació necessària		Mitjançant crida a xarxes socials i decret d'alcaldia d'urgència
	Mantenir-se informat de l'estat i evolució de l'emergència		A través del coordinador municipal de l'emergència i/o del cap del grup local d'ordre i avisos
Decretar la finalització de l'emergència i desactivar el pla d'actuació municipal			
RE04. Transport MMPP	Activar el PAM per risc en el transport MMPP, i canviar de fase si fos el cas		A través del coordinador municipal de l'emergència
	Convocar el CECOPAL i el Comitè Municipal d'Emergències		
	Assumir el rol de màxim responsable de l'emergència municipal		
RE04. Transport MMPP	Mantenir comunicació amb els grups locals actuants		
	Ordenar els avisos a la població, especialment als elements vulnerables		Traslladar-ho al coordinador municipal de l'emergència i al cap del grup local d'ordre i avisos
	Ordenar les tasques preventives per garantir una minimització del risc		Traslladar-ho al coordinador municipal de l'emergència
	Ordenar les tasques d'evacuació i acollida necessàries, si fos el cas		Traslladar-ho al coordinador municipal de l'emergència i al cap del grup logístic i d'acollida
	Requerir a entitats del municipi i particulars, la coordinació necessària		Mitjançant crida a xarxes socials i decret d'alcaldia d'urgència
	Mantenir-se informat de l'estat i evolució de l'emergència		A través del coordinador municipal de l'emergència i/o del cap del grup local d'ordre i avisos
	Decretar la finalització de l'emergència i desactivar el pla d'actuació municipal		
RE05. Nevades	Activar el PAM per nevades, i canviar de fase si fos el cas		A través del coordinador municipal de l'emergència
	Convocar el CECOPAL i el Comitè Municipal d'Emergències		
	Assumir el rol de màxim responsable de l'emergència municipal		
	Mantenir comunicació amb els grups locals actuants		
	Ordenar els avisos a la població, especialment als elements vulnerables		Traslladar-ho al coordinador municipal de l'emergència i al cap del grup local d'ordre i avisos
	Ordenar les tasques d'evacuació i acollida necessàries, si fos el cas		Traslladar-ho al coordinador municipal de l'emergència i al cap del grup logístic i d'acollida
	Valorar el tancament d'edificis, equipaments i la cancel·lació d'activitats extraordinàries		A valorar amb el coordinador municipal de l'emergència
	Requerir a entitats del municipi i particulars, la coordinació necessària		Mitjançant crida a xarxes socials i decret d'alcaldia d'urgència
	Mantenir-se informat de l'estat i evolució de l'emergència		A través del coordinador municipal de l'emergència i/o del cap del grup local d'ordre i avisos
Decretar la finalització de l'emergència i desactivar el pla d'actuació municipal			
RE06. Sismes	Activar el PAM per sismes, i canviar de fase si fos el cas		A través del coordinador municipal de l'emergència
	Convocar el CECOPAL i el Comitè Municipal d'Emergències		
	Assumir el rol de màxim responsable de l'emergència municipal		
	Mantenir comunicació amb els grups locals actuants		

<b>FITXA 02</b>		<b>FITXA D'ACTUACIÓ DEL RESPONSABLE MUNICIPAL DE L'EMERGÈNCIA (alcalde/essa)</b>	
<b>Tipus d'emergència</b>	<b>Alerta</b>	<b>Emergència</b>	<b>Instruccions específiques</b>
	Ordenar els avisos a la població, especialment als elements vulnerables		Traslladar-ho al coordinador municipal de l'emergència i al cap del grup local d'ordre i avisos
	Ordenar les tasques preventives per garantir una minimització del risc		Traslladar-ho al coordinador municipal de l'emergència
	Ordenar les tasques d'evacuació i acollida necessàries, si fos el cas		Traslladar-ho al coordinador municipal de l'emergència i al cap del grup logístic i d'acollida
	Requerir a entitats del municipi i particulars, la coordinació necessària		Mitjançant crida a xarxes socials i decret d'alcaldia d'urgència
	Mantenir-se informat de l'estat i evolució de l'emergència		A través del coordinador municipal de l'emergència i/o del cap del grup local d'ordre i avisos
	Decretar la finalització de l'emergència i desactivar el pla d'actuació municipal		
RE07. Radiològic	Activar el PAM per sismes, i canviar de fase si fos el cas		A través del coordinador municipal de l'emergència
	Convocar el CECOPAL i el Comitè Municipal d'Emergències		
	Assumir el rol de màxim responsable de l'emergència municipal		
	Mantenir comunicació amb els grups locals actuants		
RE07. Radiològic	Ordenar els avisos a la població, especialment als elements vulnerables		Traslladar-ho al coordinador municipal de l'emergència i al cap del grup local d'ordre i avisos
	Ordenar les tasques preventives per garantir una minimització del risc (veure punt 4.1.2.)		Traslladar-ho al coordinador municipal de l'emergència
	Ordenar les tasques d'evacuació i acollida necessàries, si fos el cas		Traslladar-ho al coordinador municipal de l'emergència i al cap del grup logístic i d'acollida
	Requerir a entitats del municipi i particulars, la coordinació necessària		Mitjançant crida a xarxes socials i decret d'alcaldia d'urgència
	Mantenir-se informat de l'estat i evolució de l'emergència		A través del coordinador municipal de l'emergència i/o del cap del grup local d'ordre i avisos
	Decretar la finalització de l'emergència i desactivar el pla d'actuació municipal		
RE08. Ventades	Activar el PAM per forts vents, i canviar de fase si fos el cas		A través del coordinador municipal de l'emergència
	Convocar el CECOPAL i el Comitè Municipal d'Emergències		
	Assumir el rol de màxim responsable de l'emergència municipal		
	Mantenir comunicació amb els grups locals actuants		
	Ordenar els avisos a la població, especialment als elements vulnerables		Traslladar-ho al coordinador municipal de l'emergència i al cap del grup local d'ordre i avisos
	Ordenar les tasques preventives per garantir una minimització del risc (veure punt 4.1.2.)		Traslladar-ho al coordinador municipal de l'emergència
	Ordenar les tasques d'evacuació i acollida necessàries, si fos el cas		Traslladar-ho al coordinador municipal de l'emergència i al cap del grup logístic i d'acollida
	Requerir a entitats del municipi i particulars, la coordinació necessària		Mitjançant crida a xarxes socials i decret d'alcaldia d'urgència
	Mantenir-se informat de l'estat i evolució de l'emergència		A través del coordinador municipal de l'emergència i/o del cap del grup local d'ordre i avisos
	Decretar la finalització de l'emergència i desactivar el pla d'actuació municipal		
RE09. Pandèmies	Activar el PAM per forts vents, i canviar de fase si fos el cas		A través del coordinador municipal de l'emergència
	Convocar el CECOPAL i el Comitè Municipal d'Emergències		
	Assumir el rol de màxim responsable de l'emergència municipal		
	Mantenir comunicació amb els grups locals actuants		
	Ordenar el compliment de les pautes definides des dels estaments públics competents de caràcter autonòmic i/o estatal		
	Ordenar els avisos a la població, especialment als elements vulnerables		Traslladar-ho al coordinador municipal de l'emergència i al cap del grup local d'ordre i avisos

 <b>AJUNTAMENT</b> Sant Vicenç dels Horts	Sant Vicenç dels Horts <b>DOCUMENT ÚNIC DE PROTECCIÓ CIVIL MUNICIPAL</b> <b>(DUPROCIM)</b>	Data: Novembre 2.022 Revisió: 2.0
---	--	--------------------------------------

<b>FITXA 02</b>	<b>FITXA D'ACTUACIÓ DEL RESPONSABLE MUNICIPAL DE L'EMERGÈNCIA (alcalde/essa)</b>		
<b>Tipus d'emergència</b>	<b>Alerta</b>	<b>Emergència</b>	<b>Instruccions específiques</b>
	Ordenar les tasques preventives per garantir una minimització del risc		Traslladar-ho al coordinador municipal de l'emergència
	Ordenar les tasques d'evacuació i acollida necessàries, si fos el cas		Traslladar-ho al coordinador municipal de l'emergència i al cap del grup logístic i d'acollida
	Requerir a entitats del municipi i particulars, la coordinació necessària		Mitjançant crida a xarxes socials i decret d'alcaldia d'urgència
	Mantenir-se informat de l'estat i evolució de l'emergència		A través del coordinador municipal de l'emergència i/o del cap del grup local d'ordre i avisos
	Decretar la finalització de l'emergència i desactivar el pla d'actuació municipal		

 <b>AJUNTAMENT</b> Sant Vicenç dels Horts	Sant Vicenç dels Horts <b>DOCUMENT ÚNIC DE PROTECCIÓ CIVIL MUNICIPAL</b> <b>(DUPROCIM)</b>	Data: Novembre 2.022 Revisió: 2.0
---	--	--------------------------------------


### 5.1.3. Fitxa d'actuació del Coordinador Municipal de l'Emergència

FITXA 03	FITXA D'ACTUACIÓ PEL COORDINADOR MUNICIPAL DE L'EMERGÈNCIA			
Tipus d'emergència	Alerta	Emergència	Instruccions específiques	
General	Proposar activitats d'implantació del DUPROCIM de forma periòdica			
	Rebre l'avís d'emergència (del CRA o altres) i compilar tota la informació possible			
	Avisar a l'alcalde, mantenir contacte directe i, si cal, proposar-li activar el PBEM o PAM corresponent			Trucar a l'alcalde, WhatsApp / videotrucada, fer una valoració inicial i, en cas d'activar-se el PBEM o PAM, comunicar-ho al CECAT i al CRA
	Fer el seguiment de l'emergència i coordinar els diferents serveis municipals			Mitjançant videotrucada
	Convocar reunió de treball amb els departaments municipals implicats			Verificar-ho amb el CRA municipal
		Confirmar que s'ha avisat al 112		
	Valorar l'activació del grup local d'avís a la població, Consell Assessor i Gabinet d'Informació	Valorar l'activació de tots els grups locals actuants restants		Directament o a través del CRA municipal
	Coordinar l'execució de les accions orientades a controlar l'emergència			Directament o a través del CRA municipal
	Confirmar que s'ha fet la notificació de l'emergència al CECAT			
	Proposar a l'alcalde un canvi del nivell d'activació			Amb el CECOPAL
	Controlar les operacions de mitigació de l'emergència i informació			
Confirmar la finalització de l'emergència, fent comunicació interna i externa			Directament o a través del CRA municipal	
RT01. Transport passatgers ferrocarrils	Proposar l'activació del PBEM per transport de passatgers per ferrocarril, i si fos el cas, activar-ho.		Proposta i comunicació a l'alcalde A través del PCOM (DiBA) i al CECAT	
	Proposar convocar el comitè municipal d'emergències		Per via telemàtica	
	Informar-se del tall de circulació a la zona afectada per part del cap del grup d'ordre i avisos a la població		Directament o a través de l'emissora RESCAT	
	Mantenir coordinació directa amb el departament d'operacions de Ferrocarrils Generals de Catalunya		Directament, via correu electrònic o emissora RESCAT	
		Informar al CRA municipal per sol·licitar assistència del CECAT		Directament o a través de l'emissora RESCAT
		Coordinar logísticament l'atenció a persones afectades per l'emergència		Activar a l'AVPC Sant Vicenç Coordinar-ho amb el cap del subgrup local d'acollida
	Mantenir informat a l'alcalde al respecte de la situació		A través de telefonia, WhatsApp i/o directament	
	Coordinar la trucada al 112 per sol·licitar ajuda externa		Des del CRA municipal	
RT02. Onades de calor / fred	Proposar l'activació del PBEM per onada de calor/fred, i si fos el cas, activar-ho		Proposta i comunicació a l'alcalde A través del PCOM (DiBA) i al CECAT	
	Proposar la suspensió / cancel·lació d'esdeveniments al municipi de forma total o parcial		Proposta a l'alcalde i directament al departament organitzador	
	Coordinar l'activació dels refugis climàtics del municipi		Proposar-ho al CECOPAL i acceptació per part de l'alcalde	
	Establir pautes de comunicació a la població amb consells i recomanacions		A través del Gabinet d'informació	
	Mantenir informat a l'alcalde al respecte de la situació		A través de telefonia, WhatsApp i/o directament	
RT03. Subministrament energètic / serveis bàsics	Proposar l'activació del PBEM per fallida de subministraments bàsics, i si fos el cas, activar-ho		Proposta i comunicació a l'alcalde A través del PCOM (DiBA) i al CECAT	
	Informar-se de les actuacions realitzades pel subgrup local logístic (brigada municipal) i dels terminis d'execució			
	Informar-se de les actuacions de l'empresa subministradora		A través del cap del subgrup logístic	
		Valorar el subministrament auxiliar d'urgència		
	Mantenir informat a l'alcalde al respecte de la situació			




FITXA 03	FITXA D'ACTUACIÓ PEL COORDINADOR MUNICIPAL DE L'EMERGÈNCIA		
Tipus d'emergència	Alerta	Emergència	Instruccions específiques
RT03. Sequera	Seguir l'estat de la xarxa de subministrament en el visor de sequera: <a href="https://aplicacions.aca.gencat.cat/visseq/mapa.html">https://aplicacions.aca.gencat.cat/visseq/mapa.html</a>		Consulta via web
	Proposar convocar el comitè tècnic de sequera municipal		En comunicació amb l'alcalde/essa i a través de convocatòria telemàtica
	Proposar actuacions orientades a reduir en consum segons pautes de l'ACA		
	Proposar la suspensió / cancel·lació d'esdeveniments al municipi de forma total o parcial		Proposta a l'alcalde i directament al departament organitzador
	Proposar publicació de BAN municipal de restriccions de consum		Proposar a l'alcalde en fase d'alerta, excepcionalitat o emergència <sup>62</sup>
	Informar al cap del grup local d'ordre i avisos de les restriccions de consum d'aigua imposades		Directament o via correu electrònic
	Sol·licitar necessitats dels elements més vulnerables del municipi (residències geriàtriques, centres educatius, habitatges de persones vulnerables, etc.)		Coordinar-ho amb el cap del subgrup local logístic i amb cap del subgrup d'acollida
	Coordinar la difusió de les restriccions de consum establertes		A través del Gabinet d'Informació, fent ús de xarxes socials, web de l'ajuntament, ràdio municipal, revista del municipi, etc.
RT04. Concentració de persones	Proposar l'activació del PBEM davant esdeveniment amb elevada concentració de persones a esdeveniments al municipi		Proposta i comunicació a l'alcalde A través del PCOM (DIBA) i al CECAT
		Rebre informació de les primeres actuacions davant l'emergència	Directament i/o en coordinació amb el cap del grup local d'ordre i avisos
		Activar a l'AVPC Sant Vicenç, si no ho estan ja de forma preventiva	A través de l'emissora
	Retransmetre la informació a l'alcalde		A través de telefonia, WhatsApp i/o directament
	Coordinar la trucada al 112 per sol·licitar ajuda externa		Des del CRA municipal
RT05. Ozó troposfèric	Fer el seguiment de la situació mitjançant els avisos del Departament d'Acció Climàtica, Alimentació i Agenda Rural de la Generalitat de Catalunya		Via correu electrònic
	Establir via de comunicació amb el grup local sanitari (Medi Ambient i Salut Pública) per tal d'establir pautes i consells a la població		Els col·lectius vulnerables són persones amb malalties cardíaques, aparell respiratori, nadons, nens en edat preescolar i embarassades Informar a les activitats vulnerables del municipi
	Coordinar els avisos a la població mentre es mantingui el <b>llindar d'informació 180µg/m³</b> amb l'ànim de <b>reduir l'exercici físic intens</b>		
	Coordinar els avisos a la població mentre es superi el <b>llindar d'alerta 240 µg/m³</b> amb l'ànim d' <b>evitar l'exercici físic intens</b> a l'exterior		
RT06. Contaminació atmosfèrica	Fer el seguiment de la situació mitjançant els avisos del Departament d'Acció Climàtica, Alimentació i Agenda Rural de la Generalitat		Via correu electrònic
	Establir via de comunicació amb el grup local sanitari (Medi Ambient i Salut Pública) per tal d'establir pautes i consells a la població		
	Durant l'estat d' <b>avis preventiu</b> , coordinar les actuacions per reduir les emissions de contaminants per evitar l'episodi de contaminació		Valorar portar a terme tasques preventives definides a l'annex VII.
	Durant l'estat d' <b>episodi ambiental per alta contaminació</b> , coordinar les actuacions orientades a reduir les emissions de NO <sub>2</sub> i de PM10.		
RT07. Emergències no previstes amb múltiples víctimes	Proposar l'activació el PBEM per emergències amb múltiples víctimes		Proposta i comunicació a l'alcalde A través del PCOM (DiBA) i al CECAT
	Coordinar el CECOPAL i el Comitè Municipal d'Emergències		Per via telemàtica
	Mantenir comunicació amb els grups locals actuant		Comunicar-se amb el coordinador municipal de l'emergència, via grup de WhatsApp
	Valorar la necessitat d'establir centres d'acollida		
	Rebre informació dels col·lectius actuant i traslladar la necessitat de cobrir necessitats que no poden ser assumides pel municipi		
Proposar la desactivació del pla municipal			

<sup>62</sup> Consultar les accions proposades en el Pla d'Emergència per Sequera de Sant Vicenç dels Horts.


 <b>AJUNTAMENT</b> <b>Sant Vicenç dels Horts</b>	Sant Vicenç dels Horts <b>DOCUMENT ÚNIC DE PROTECCIÓ CIVIL MUNICIPAL</b> <b>(DUPROCIM)</b>	Data: Novembre 2.022 Revisió: 2.0
--	--	--------------------------------------

FITXA 03	FITXA D'ACTUACIÓ PEL COORDINADOR MUNICIPAL DE L'EMERGÈNCIA			
Tipus d'emergència	Alerta	Emergència	Instruccions específiques	
RT08. Emergències per crisis migratòries	Proposar l'activació del PBEM per emergències per crisis migratòries		Proposta i comunicació a l'alcalde A través del PCOM (DiBA) i al CECAT	
	Valorar la idoneïtat del centre d'acollida seleccionat (època de l'any, durada prevista, recursos propis, etc.).		En coordinació amb el cap del grup local logístic i d'acollida	
	Mantenir comunicació amb els grups actuants locals		Comunicar-se amb el coordinador municipal de l'emergència, via grup de WhatsApp	
	Rebre informació dels grups actuants i traslladar la necessitat de cobrir demandes que no poden ser assumides pel municipi			
	Proposar la desactivació del pla municipal			
RE01. Risc químic	Proposar l'activació del PAM per risc químic, i si fos el cas, activar-ho.		Proposta i comunicació a l'alcalde A través del PCOM (DiBA) i al CECAT	
	Valorar establir un confinament preventiu a les zones urbanes més properes a la zona d'activitat industrial afectada		Coordinar la difusió de les mesures a la població	
	Informar de la decisió al comitè municipal de l'emergència		Coordinació amb el cap del grup local d'ordre i avisos a la població	
	Proposar el tall de circulació de persones i vehicles a la zona més propera a l'emergència			
	Coordinar la trucada al 112 per sol·licitar ajuda externa			
RE02. Incendi forestal	Valorar la informació rebuda des del CECAT, Pla Alfa i altres fonts			
	Proposar l'activació del PAM per incendis forestals		Proposta i comunicació a l'alcalde A través del PCOM (DiBA) i al CECAT	
	Proposar convocar el comitè municipal d'emergències		A través de convocatòria telemàtica	
	Establir els tancaments d'accessos a zones forestals i la senyalització d'elevat risc d'incendi			En coordinació amb el cap del grup local logístic i d'intervenció Comunicar-se amb l'ADF Puig Vicenç per reforçar el dispositiu preventiu
	Analitzar si existeix una resolució de la Generalitat de Catalunya que empari les decisions, en cas contrari, proposar publicació decret de restriccions locals si fos el cas		Proposta en el comitè municipal d'emergències	
	Coordinar una vigilància constant a l'entorn natural del municipi		En coordinació amb l'ADF i el grup local d'intervenció	
	Analitzar les possibles fallides de subministraments bàsics a la població		Coordinar-ho amb el cap del subgrup local logístic	
	Activar i coordinar a l'AVPC Sant Vicenç per tasques logístiques		A través del president/a de l'associació corresponent	
	Proposar la suspensió / cancel·lació d'esdeveniments al municipi de forma total o parcial		Proposta a l'alcalde i directament al departament organitzador	
			Coordinar la trucada al 112 per sol·licitar ajuda externa	Des del CRA municipal
			Establir l'obertura de centres d'acollida	En coordinació amb cap del grup local d'acollida
			Proposar l'evacuació de les zones més properes a l'incendi forestal a l'alcalde, i en especial de les urbanitzacions i edificacions	Aquesta decisió anirà comandada pel cap del grup d'intervenció del pla INFOCAT de la Generalitat de Catalunya
			Habilitar els centres d'acollida corresponents	En coordinació amb l'AVPC i amb la cap del subgrup local d'acollida
RE03. Inundacions	Valorar la informació rebuda des del CECAT i altres fonts d'informació			
	Proposar l'activació del PAM per inundacions		Proposta i comunicació a l'alcalde A través del PCOM (DiBA) i al CECAT	
	Proposar convocar el comitè d'emergències municipal		A través de convocatòria telemàtica	
	Proposar la suspensió / cancel·lació d'esdeveniments al municipi de forma total o parcial		Proposta a l'alcalde i directament al departament organitzador	
	Activar l'AVPC SVH i a l'ADF Puig Vicenç per donar resposta i suport a la resta de grups locals d'actuació, especialment en tasques de logística		Directament, a través de trucades als presidents de les entitats	
	Verificar l'estat dels punts actius d'acumulació d'aigua		Veure els PAPS i punts conflictius	

FITXA 03		FITXA D'ACTUACIÓ PEL COORDINADOR MUNICIPAL DE L'EMERGÈNCIA	
Tipus d'emergència	Alerta	Emergència	Instruccions específiques
RE03. Inundacions	Coordinar el tancament dels passos i guals inundables (Veure punt 4.1.2. per inundacions)		Informar al cap del grup local d'ordre i avisos
	Davant crescuda del riu Llobregat, coordinar el tancament del gual inundable i informar a Molins de Rei i Sant Feliu de Llobregat		
	Analitzar les possibles fallides de subministraments bàsics a la població		Coordinar-ho amb el cap del subgrup local logístic
	Coordinar l'habilitació els centres d'acollida corresponents		
	Fer el seguiment de les incidències al municipi com a conseqüència de l'episodi d'inundacions		
	Coordinar la trucada al 112 per sol·licitar ajuda externa		Des del CRA municipal
RE04. Transport MMPP	Proposar l'activació del PAM per risc en el transport de MMPP		Proposta i comunicació a l'alcalde A través del PCOM (DIBA) i al CECAT
	Convocar el comitè d'emergències municipal		A través de convocatòria telemàtica
	Informar-se del tancament d'accessos a les vies de circulació		Directament amb el cap del grup local d'ordre i avisos
	Coordinar la difusió d'informació entre la població		Amb el gabinet d'informació
	Sol·licitar ajuda externa al 112		Des del CRA municipal
RE05. Nevades	Fer el seguiment de dades climatològiques		Analitzar la informació des de les fonts establertes al punt 4.1.2.
	Proposar l'activació del PAM per risc de nevades, i si fos el cas, activar-ho.		Proposta i comunicació a l'alcalde A través del PCOM (DIBA) i al CECAT
	Consultar l'estat d'emmagatzematge de fundents		Realitzar la comanda, si fos el cas
	Coordinar la distribució de fundents als punts definits i l'ús de llevaneus		A través del cap del subgrup logístic
	Coordinar el tall de recs automàtics dels parcs		
	Coordinar l'inici del procés de neteja de neu de la via pública urbana seguint les rutes definides		Directament amb el cap del subgrup local logístic i d'intervenció
	Activar a l'AVPC Sant Vicenç dels Horts, si no ho està ja		A través del president/a de l'associació
	Coordinar l'assistència als col·lectius vulnerables del municipi		Informar-ho del cap del subgrup d'acollida
	Habilitar els centres d'acollida corresponents		
	Fer el seguiment de les possibles incidències que es generin		
	Coordinar la trucada al 112 per sol·licitar ajuda externa		Des del CRA municipal
A la finalització de la situació, desactivar el PAM			
RE06. Sismes	Fer el seguiment de les dades sísmiques segons punt 4.1.2.		Consultar les fonts d'informació
	Proposar l'activació del PAM per sismes, i si fos el cas, activar-ho.		Proposta i comunicació a l'alcalde A través del PCOM (DIBA) i al CECAT
	Inspeccionar els edificis de major risc per detectar danys		Coordinació inter-departamental
	Activar a l'AVPC Sant Vicenç dels Horts, si no ho està ja		
	Habilitar els centres d'acollida corresponents		
	Coordinar la trucada al 112 per sol·licitar ajuda externa		Des del CRA municipal
	Col·laborar en el registre i organització dels voluntaris ocasionals		
A la finalització de la situació, desactivar el PAM de la mateixa forma que s'ha activat			
RE07. Radiològic	Proposar l'activació del PAM per risc radiològic, i si fos el cas, activar-ho.		Proposta i comunicació a l'alcalde A través del PCOM (DIBA) i al CECAT
	Coordinar el tall de circulació a 200m de distància respecte a Fundiciones Miguel Ros S.A. i a 1.000m des de Viuda Lauro Clariana (Molins de Rei)		A través del cap local d'ordre i avisos
	Coordinar la trucada al 112 per sol·licitar ajuda externa		Des del CRA municipal
	Fer el seguiment de la informació rebuda des del CECAT		
	A la finalització de la situació, desactivar el PAM de la mateixa forma que s'ha activat		
RE08. Ventades	Proposar l'activació del PAM per risc de ventades, i si fos el cas, activar-ho.		Proposta i comunicació a l'alcalde A través del PCOM (DIBA) i al CECAT


 <b>AJUNTAMENT</b> Sant Vicenç dels Horts	Sant Vicenç dels Horts <b>DOCUMENT ÚNIC DE PROTECCIÓ CIVIL MUNICIPAL</b> <b>(DUPROCIM)</b>	Data: Novembre 2.022 Revisió: 2.0
---	--	--------------------------------------

FITXA 03	FITXA D'ACTUACIÓ PEL COORDINADOR MUNICIPAL DE L'EMERGÈNCIA		
Tipus d'emergència	Alerta	Emergència	Instruccions específiques
	Habilitar zones d'estacionament per vehicles pesats		
	Fer el seguiment de la informació i incidències al municipi		
	Activar a l'AVPC Sant Vicenç dels Horts per tasques logístiques		A través del president/a de l'associació corresponent
	Activar a l'ADF Puig Vicenç per tasques d'intervenció, si no ho està ja, especialment per a la retirada d'arbres a la via pública		
	Realitzar les gestions corresponents segons el punt 4.1.2. del DUPROCIM		
	Coordinar la trucada al 112 per sol·licitar ajuda externa, si fos el cas		Des del CRA municipal
	A la finalització de la situació, desactivar el PAM de la mateixa forma que s'ha activat		
RE09. Pandèmies	Proposar l'activació del PAM per pandèmies, i si fos el cas, activar-ho.		Proposta i comunicació a l'alcalde
	Seguir les pautes definides per la Conselleria de Salut i CECAT		A través del PCOM (DIBA) i al CECAT
	Avaluar la perillositat de contagi i propagació per implementar mesures		Directament
	Coordinar la trucada al 112 per sol·licitar ajuda externa		Des del CRA municipal
	A la finalització de la situació, desactivar el PAM de la mateixa forma que s'ha activat		


 <b>AJUNTAMENT</b> Sant Vicenç dels Horts	Sant Vicenç dels Horts <b>DOCUMENT ÚNIC DE PROTECCIÓ CIVIL MUNICIPAL</b> <b>(DUPROCIM)</b>	Data: Novembre 2.022 Revisió: 2.0
---	--	--------------------------------------

#### 5.1.4. Fitxa d'actuació del Cap del Grup Local d'Ordre i Avisos a la població

FITXA 04.1	FITXA D'ACTUACIÓ DEL CAP DEL GRUP LOCAL D'ORDRE I AVISOS A LA POBLACIÓ			
Tipus d'emergència	Alerta	Emergència	Instruccions específiques	
General	Assistir a les sessions formatives i simulacres que es proposin des del Servei de Protecció Civil Municipal de Sant Vicenç dels Horts			
	Personar-se al lloc de l'emergència i transferir la situació			
	Ordenar les actuacions orientades a mantenir l'ordre a la població	A través del cos d'agents de policia: - Informar a la població - Dispersió de la població - Contenció de la població		
	Ordenar els avisos a la població més vulnerable i afectada			
	Ordenar l'execució de les accions orientades a contenir a la població			
	Informar al coordinador municipal de l'emergència de l'existència d'altres necessitats que no poden ser cobertes pel municipi		Directament, a través de grup de WhatsApp	
Mantenir contacte amb el coordinador municipal de l'emergència i alcalde/essa, i informar de les necessitats que no poden				
RT01. Transport passatgers ferrocarrils	Coordinar la primera actuació per mantenir zona lliure de públic		A través del cos d'agents de policia local	
	Acordonar, si és necessari, la zona més propera a l'emergència			
	Establir zones de trànsit alternatives per minimitzar l'afectació			
	Ordenar el mantenir el dispositiu de control d'accés a l'emergència			
Mantenir comunicació amb el coordinador municipal de l'emergència i alcalde/essa i responsables operatius de FGC		Directament, a través de grup de WhatsApp		
RT02. Onades de calor / fred	Traslladar les pautes d'avís a la població vers onades de calor		Coordinar l'avís directe ver els col·lectius vulnerables a través del cos d'agents de policia local	
	Traslladar les pautes d'avís a la població vers onades de fred			
RT03. Subministrament energètic / serveis bàsics	Mantenir-se a l'espera de poder ser sol·licitats pels serveis generals, si la situació origina malestar en la població, i si fos el cas, comandar el dispositiu policial per mantenir ordre			
RT03. Sequera	Informar de les restriccions d'ús en el consum d'aigua que es decretin per part de l'ACA i per l'Ajuntament de Sant Vicenç dels Horts		A través del cos d'agents de policia local	
	Si fos el cas, sancionar a la població per ús indegut d'aigua en període de sequera		Obrir diligències i transferir a departament corresponent	
	En cas extrem on es requereixi l'abastament d'aigua mitjançant cisternes, coordinar la custòdia del trasllat i subministrament a la població		A través del cos d'agents de la policia local	
	Mantenir comunicació amb el coordinador municipal de l'emergència i alcalde/essa		Directament, a través de grup de WhatsApp	
RT04. Concentració de persones	Establir dispositiu policial adequat segons normativa de seguretat pública		A través del cos d'agents de la policia local	
	Coordinar el proporcionar una resposta ràpida "in situ" davant l'emergència succeïda durant l'esdeveniment o zona afectada			
	Establir una zona de seguretat allunyada de la zona de risc on només accediran cossos d'emergència i persones habilitades		Directament, a través de grup de WhatsApp	
	Mantenir comunicació amb el coordinador municipal de l'emergència i alcalde/essa			
RT05. Ozó troposfèric	Informar a la població de les recomanacions establertes per minimitzar el risc d'exposició a l'ozó troposfèric		A través del cos d'agents de la policia local	
RT06. Contaminació atmosfèrica	Informar a la població de les recomanacions establertes per minimitzar el risc davant un episodi de contaminació atmosfèrica		A través del cos d'agents de la policia local	
RT07. Emergències amb múltiples víctimes	Establir zona segura d'actuació en coordinació amb MMEE		A través del cos d'agents de la policia local	
	Mantenir informació amb l'Àrea Sanitària habilitada al lloc de l'emergència		Directament	
	Informar a l'alcalde/essa i coordinador/a municipal		Directament, a través de grup de WhatsApp	


 <b>AJUNTAMENT</b> <b>Sant Vicenç dels Horts</b>	Sant Vicenç dels Horts <b>DOCUMENT ÚNIC DE PROTECCIÓ CIVIL MUNICIPAL</b> <b>(DUPROCIM)</b>	Data: Novembre 2.022 Revisió: 2.0
--	--	--------------------------------------

FITXA 04.1	FITXA D'ACTUACIÓ DEL CAP DEL GRUP LOCAL D'ORDRE I AVISOS A LA POBLACIÓ		
Tipus d'emergència	Alerta	Emergència	Instruccions específiques
RT08. Emergències per crisis migratòries	Establir control d'entrada al centre o centres d'acollida habilitats a tal efecte		A través del cos d'agents de policia local
	Mantenir comunicació amb el coordinador municipal de l'emergència i alcalde/essa		Directament, a través de grup de WhatsApp
RE01. Risc Químic	Coordinar l'establiment d'una zona segura a l'entorn proper de la indústria química		Segons pautes que es defineixin des de Bombers de la Generalitat
	Coordinar l'ús de mascaretes auto filtrants i/o EPI's similars		A través del cos d'agents de la policia local
	Executar el confinament de la població afectada		
	Establir coordinació amb el cos de MMEE		Directament
RE02. Incendi forestal  (veure procediment d'actuació desenvolupat)*	Informar de les restriccions d'activitats en l'entorn natural que es decretin per risc d'incendi forestal		A través del cos d'agents de policia local
		Mantenir a la població allunyada del focus de perill	
		Coordinar els accessos a la zona	
	Establir coordinació amb MMEE		Directament
	Mantenir comunicació amb el coordinador municipal de l'emergència i alcalde/essa		Directament, a través de grup de WhatsApp
RE03. Inundacions	Senyalitzar les zones inundables del municipi		A través del cos d'agents de policia local
	Verificar l'estat dels guals inundables del municipi, si fos necessari, procedir a clausurar-los mitjançant cinta d'abalisament i/o tanques		
	Davant possibilitat de crescuda del riu Llobregat, coordinar el tancament del gual inundable del riu		
	Informar a Molins de rei i Sant Feliu de Llobregat del tancament del gual i la crescuda del riu Llobregat		Mitjançant correu electrònic
	Mantenir comunicació amb el coordinador municipal de l'emergència i alcalde/essa		Directament, a través de grup de WhatsApp
RE04. Transport MMPP	Procedir a establir talls de les vies de circulació a distància del focus de l'emergència		Segons pautes que es defineixin des de Bombers de la Generalitat
	Coordinar l'ús de mascaretes auto filtrants i/o EPI's similars		Coordinar l'ús de mascaretes auto filtrants i/o EPI's similars
	Executar el confinament i/o allunyament de la població afectada		Executar el confinament / allunyament de la població afectada
	Establir coordinació amb MMEE		Directament
	Mantenir comunicació amb el coordinador municipal de l'emergència i alcalde/essa		Directament, a través de grup de WhatsApp
RE05. Nevades	Procedir al tall de vies de circulació amb elevat risc de glaçades i/o relliscades		A través del cos d'agents de policia local
	Informar a la població dels consells davant nevades, si fos necessari		
	Establir coordinació amb MMEE		Directament
	Mantenir comunicació amb el coordinador municipal de l'emergència i alcalde/essa		Directament, a través de grup de WhatsApp
RE06. Sismes		Acondonar la zona afectada	A través del cos d'agents de policia local
		Allunyar a la població del risc	
		Establir coordinació amb MMEE	Directament
	Mantenir comunicació amb el coordinador municipal de l'emergència i alcalde/essa		Directament, a través de grup de WhatsApp
RE07. Radiològic	Procedir a establir talls de les vies de circulació a distància del focus de l'emergència		Segons pautes que es defineixin des de Bombers de la Generalitat
	Establir coordinació amb MMEE		Directament
	Mantenir comunicació amb el coordinador municipal de l'emergència i alcalde/essa		Directament, a través de grup de WhatsApp

 <b>AJUNTAMENT</b> Sant Vicenç dels Horts	Sant Vicenç dels Horts <b>DOCUMENT ÚNIC DE PROTECCIÓ CIVIL MUNICIPAL</b> <b>(DUPROCIM)</b>	Data: Novembre 2.022 Revisió: 2.0
---	--	--------------------------------------

FITXA 04.1	FITXA D'ACTUACIÓ DEL CAP DEL GRUP LOCAL D'ORDRE I AVISOS A LA POBLACIÓ		
Tipus d'emergència	Alerta	Emergència	Instruccions específiques
RE08. Ventades	Procedir al tall de vies de circulació que puguin veure's afectades per elements caiguts (arbres, tanques, desprendiments de façanes, etc.)		A través del cos d'agents de policia local
	Coordinar el tancament de parcs i places subjectes a patir problemes		
	Establir coordinació amb MMEE		Directament
	Mantenir comunicació amb el coordinador municipal de l'emergència i alcalde/essa		Directament, a través de grup de WhatsApp
RE09. Pandèmies	Seguir les pautes que es defineixin des del Comitè del PROCICAT de la Generalitat de Catalunya		A través del cos d'agents de policia local
	Valorar, establir, i si fos el cas aplicar, les sancions a la població		
	Establir coordinació amb MMEE, si fos necessari		Directament
	Mantenir comunicació amb el coordinador municipal de l'emergència i alcalde/essa		Directament, a través de grup de WhatsApp

\* Veure el procediment d'actuació davant incendis forestals del grup d'ordre i avisos a la població, a la pàgina següent

 <b>AJUNTAMENT</b> <b>Sant Vicenç dels Horts</b>	Sant Vicenç dels Horts <b>DOCUMENT ÚNIC DE PROTECCIÓ CIVIL MUNICIPAL</b> <b>(DUPROCIM)</b>	Data: Novembre 2.022 Revisió: 2.0
--	--	--------------------------------------

<b>PROCEDIMENT D'ACTUACIÓ DAVANT INCENDIS FORESTALS DEL GRUP D'ORDRE I AVISOS A LA POBLACIÓ</b>				
<b>FITXA 04.2</b>				
<b>Tipus d'emergència</b>	<b>Alerta</b>	<b>Emergència</b>	<b>Instruccions específiques</b>	
<b>General</b>	Mantenir-se localitzat al telèfon per si se'l requereix		Cap del grup local d'ordre i avisos	
	Recollir, contrastar i facilitar al coordinador municipal de l'emergència tota la informació que es generi en l'emergència: <ul style="list-style-type: none"> <li>- Persones afectades</li> <li>- Zones i elements afectats: vies de circulació, edificis (habitatges, activitats, etc.), serveis bàsics, etc.</li> <li>- Estat de les zones i elements afectats.</li> <li>- Estat de les vies d'accés a les zones afectades.</li> <li>- Danys materials</li> </ul>			
	Vetllar per que es realitzin les comunicacions a la població			
	Establir els controls d'accessos per impedir l'accés a persones no autoritzades per la seva seguretat, en coordinació amb MMEE			
	Recepció dels recursos d'emergència externs: <ul style="list-style-type: none"> <li>- Punt de recepció habitual (zona sud): Rotonda de les Ovelletes (Ctra. BV2005 amb Ctra. BV2002)</li> <li>- Punt de recepció habitual (zona nord): Rotonda Ctra. BV-2002 km 0.00 (límit amb Pallejà).</li> </ul>			
	Executar evacuacions, segons s'ordini des de Bombers de la Generalitat i en coordinació amb MMEE			
Acompanyament / senyalització de les rutes d'accés al lloc de l'emergència i altres punts d'interès (hidrants d'incendi, basses, etc.)				
<b>Instruccions específiques</b>	Trucar al 112 si es detecta un incendi	Trucar al 112 per informar de l'incendi	Informació a transmetre a Bombers respecte de l'incendi: <ul style="list-style-type: none"> <li>- Paratge / direcció. Zona forestal, agrícola, urbana.</li> <li>- Tipus d'incendi (segons l'estrat vegeta majoritari): herbassar, matollar, arbrat.</li> <li>- Potencial de l'incendi: pendent, vent, insolació.</li> <li>- Elements vulnerables més propers: habitatges, zones industrials, vies de comunicació, etc.</li> <li>- Danys materials? Danys personals?</li> <li>- Mesures de protecció establertes "in situ" (confinament, allunyament, etc.)</li> <li>- Altra informació d'interès: accessos principals, riscos propers, hidrants, identificació de les causes, etc.</li> </ul>	
	Seguiment de la informació: <ul style="list-style-type: none"> <li>- Comunicats CECAT</li> <li>- Perill d'incendi forestal Pla ALFA</li> <li>- Xarxa RESCAT</li> </ul>	Controlar el trànsit i l'accés a les zones afectades per l'incendi		
	Intensificar la vigilància de zones d'especial risc: <ul style="list-style-type: none"> <li>- Massa forestal a l'entorn dels barris de Sant Josep, Sant Antoni, Can Costa i Sant Roc</li> <li>- Àrees més aïllades de La Font del Llargarut, La Cremada, La Contraselva, Sant Roc i Masia Can Costa.</li> <li>- Àrees de major recurrència d'incendis (Parc del Pi Gros).</li> </ul>	Avis als elements vulnerables, transmetre la mesura d'autoprotecció (confinament / evacuació) que estableixin Bombers de la Generalitat		
		Demandar a la població afectada i vulnerable si tenen necessitats especials		
		Elements especialment vulnerables: <ul style="list-style-type: none"> <li>- Residència Can Pujador</li> <li>- IES Gabriela Mistral</li> <li>- Masia Can Costa</li> <li>- IES Frederic Mompou</li> <li>- CEIP Sant Antoni</li> <li>- Piscina La Blava</li> </ul>		
	Comprovar l'estat dels vehicles (combustible, kits de protecció d'incendis, claus de bombers,...)	En cas d'evacuació, preveure conjuntament amb el cap del grup local de logística i acollida, quins centres d'acollida s'habiliten i els mitjans de transport necessaris		
	Consultar la informació sobre els consells d'autoprotecció per incendis forestals			
	Es recomana disposar d'aigua per beure entre el personal	Determinar les rutes d'evacuació de la població i executar-la		
Revisar els punts, equipaments, establiments i habitatges que puguin resultar afectats i que no hagin estat prèviament evacuats (habitatges aïllats, etc.), i procedir a l'avís telefònic i/o desplaçament fins aquests, en cas que sigui necessari, i vigilar les zones evacuades.				



FITXA 04.2	PROCEDIMENT D'ACTUACIÓ DAVANT INCENDIS FORESTALS DEL GRUP D'ORDRE I AVISOS A LA POBLACIÓ		
Tipus d'emergència	Alerta	Emergència	Instruccions específiques
Instruccions específiques	<p style="text-align: center;"><b>MODEL D'AVÍS DE CONFINAMENT</b> (megafonia del vehicle)</p> <p><b>ATENCIÓ! ATENCIÓ!</b>: La policia de Sant Vicenç dels Horts comunica que el barri .....<sup>63</sup> ha de quedar-se confinat o tancats a casa.            Seguiu les següents instruccions:</p> <ul style="list-style-type: none"> <li>- Tanqueu-vos a casa vostra. Si sou al carrer, aneu a l'edifici més proper.</li> <li>- Tanqueu les portes i finestres.</li> <li>- Pareu els sistemes de ventilació i climatització</li> <li>- No sortiu de casa fins que no us ho tornem a indicar</li> </ul>		<ul style="list-style-type: none"> <li>- No obstaculitzar els accessos amb els propis vehicles.</li> <li>- No estacionar a prop de la vegetació. Millor en el sentit de la marxa.</li> <li>- Tancar finestres per evitar l'entrada de guspies.</li> <li>- Atenció amb la xarxa elèctrica propera i elements perillosos (dipòsits de combustibles, etc.)</li> </ul> <p>Si hi ha molt de fum, tirar-se a terra i evitar inhalacions profundes. Amb poca visibilitat, utilitzar llanternes.</p>
	<p style="text-align: center;"><b>MODEL D'AVÍS D'EVACUACIÓ</b> (megafonia del vehicle)</p> <p><b>ATENCIÓ! ATENCIÓ!</b>: La policia de Sant Vicenç dels Horts comunica que cal evacuar aquesta zona.            Seguiu les següents indicacions:</p> <ul style="list-style-type: none"> <li>- Aneu, amb els vostres vehicles cap a .....<sup>64</sup></li> <li>- Si no teniu cap mitjà de transport, aneu a .....<sup>65</sup>, on se us recollirà.</li> <li>- Tanqueu bé les portes, finestres i persianes de casa vostra.</li> <li>- A.....<sup>66</sup>, podreu esperar fins que hagi passat el risc. Us mantindrem informats.</li> </ul>		
<p>Cal recordar que la mesura d'autoprotecció prioritària a la població és el <b>CONFINAMENT</b></p>			

<sup>63</sup> Indicar el barri, zona, carrers, etc., que poden veure's afectats per l'emergència.

<sup>64</sup> Definir la zona cap a on s'ha de realitzar l'evacuació, prioritàriament dintre del municipi.


<sup>65</sup> Indicar el lloc que hi ha designat per a la recollida de la població, prèviament consensuat l'arribada d'autocars i/o autobusos.

<sup>66</sup> Establir lloc segur on la població pot romandre. Prioritàriament seran centres d'acollida habilitats.

### 5.1.5. Fitxa d'actuació del Cap del Grup Local Logístic i d'Acollida

FITXA 05		FITXA D'ACTUACIÓ DEL CAP DEL GRUP LOCAL LOGÍSTIC I D'ACOLLIDA	
Tipus d'emergència	Alerta	Emergència	Instruccions específiques
General	Assistir a les sessions formatives i simulacres que es proposin des del Servei de Protecció Civil Municipal de Sant Vicenç dels Horts		
	Mantenir-se localitzable al telèfon per si se'l requereix		
	Coordinar la provisió d'avituallaments o altres recursos a petició de l'alcalde/essa		
	Coordinar les actuacions del subgrup local logístic		A través del cap del subgrup local logístic
	Coordinar les actuacions del subgrup local d'acollida		A través del cap del subgrup local d'acollida
	Informar al coordinador municipal de l'emergència de l'existència d'altres necessitats que no poden ser cobertes pel municipi		Directament, a través de grup de WhatsApp
	Mantenir comunicació amb el coordinador municipal de l'emergència i alcalde/essa		Directament, a través de grup de WhatsApp
RT01. Transport passatgers ferrocarrils	Coordinar la primera actuació del grup d'acollida		A través del subgrup d'acollida
	Coordinar la gestió de les persones afectades		
	Coordinar les tasques de logística necessàries a la zona de l'emergència		A través del subgrup de logística
	Mantenir comunicació amb el coordinador municipal de l'emergència i alcalde/essa		Directament, a través de grup de WhatsApp
RT02. Onades de calor / fred	Coordinar l'acollida de persones vulnerables davant onada de calor, si fos necessària		A través del subgrup d'acollida
	Coordinar l'acollida de persones vulnerables davant onada de fred, si fos necessària		
RT03. Subministrament energètic / serveis bàsics	Coordinar la primera actuació del grup d'acollida		A través del subgrup d'acollida
	Coordinar la gestió de les persones afectades		
	Coordinar les tasques de logística necessàries a la zona de l'emergència		A través del subgrup de logística
	Mantenir comunicació amb el coordinador municipal de l'emergència i alcalde/essa		Directament, a través de grup de WhatsApp
RT03. Sequera	Coordinar les tasques orientades a mitigar els efectes de la sequera sobre els elements vulnerables definits		A través del subgrup de logística i subgrup d'acollida
	Mantenir comunicació amb el coordinador municipal de l'emergència i alcalde/essa		Directament, a través de grup de WhatsApp
RT04. Concentració de persones	Mantenir comunicació amb el coordinador municipal de l'emergència i alcalde/essa		Directament, a través de grup de WhatsApp
RT05. Ozó troposfèric	Mantenir-se localitzable i seguir les indicacions que es donin des de Grup local sanitari (Medi Ambient i Salut Pública)		Directament, a través de grup de WhatsApp
RT06. Contaminació atmosfèrica	Mantenir-se localitzable i seguir les indicacions que es donin des de Grup local sanitari (Medi Ambient i Salut Pública)		Directament, a través de grup de WhatsApp
RT07. Emergències amb múltiples víctimes	Mantenir-se localitzable i seguir les indicacions que es donin des del grup local d'ordre, alcalde/essa i coordinador/a municipal		Directament, a través de grup de WhatsApp
RT08. Emergències per crisis migratòries	Mantenir-se localitzable		
	Iniciar les tasques d'habilitació de centres d'acollida al municipi, seguint les pautes de l'annex VI del DUPROCIM		En coordinació amb el/la coordinador/a municipal i alcalde/essa


FITXA 05	FITXA D'ACTUACIÓ DEL CAP DEL GRUP LOCAL LOGÍSTIC I D'ACOLLIDA		
Tipus d'emergència	Alerta	Emergència	Instruccions específiques
RE01. Risc Químic  RE02. Incendi forestal  RE03. Inundacions	Mantenir-se localitzable al telèfon per si se'l requereix		A través del subgrup d'acollida
	Coordinar les tasques d'habilitació dels centres d'acollida escollits, si cal realitzar una evacuació de la població afectada		
	Coordinar les tasques per enregistrar les dades de les persones afectades per l'emergència i que es troben acollides		
	Informar-se de si hi ha persones amb necessitats mèdiques o farmacèutiques específiques		
	Coordinar les tasques necessàries per subministrar avituallaments a les persones acollides		
RE04. Transport MMPP	Mantenir-se localitzable al telèfon per si se'l requereix		A través del subgrup d'acollida
	Coordinar les tasques d'habilitació dels centres d'acollida escollits, si cal fer una evacuació de la població afectada.		
	Coordinar les tasques per enregistrar les dades de les persones afectades per l'emergència i que es troben acollides		
	Informar-se de si hi ha persones amb necessitats mèdiques o farmacèutiques específiques		
	Coordinar les tasques necessàries per subministrar avituallaments a les persones acollides		
RE05. Nevades	Mantenir-se localitzable al telèfon per si se'ls requereix		A través del cap del subgrup local de logística, seguir les rutes de neteja definides al punt 4.1.2.
	Coordinar les tasques de neteja i distribució de sal amb el cap del subgrup logístic		
	Coordinar la neteja dels accessos a les activitats prioritàries (CAPs, comissaria MME, comissaria Policia Local, parc de bombers voluntaris SVH, base d'ambulàncies, Casa de la Vila, La Foneria, centres educatius i residències de gent gran		
	Coordinar l'evacuació de la població afectada, si fos el cas		
	Avaluar els efectes de l'acumulació de la neu sobre les edificacions i altres elements urbans com arbres, fanals, etc.		
RE06. Sismes	Mantenir-se localitzable al telèfon per si se'ls requereix		A través del subgrup d'acollida
	Coordinar les tasques per enregistrar les dades de les persones afectades per l'emergència i que es troben acollides		
	Coordinar les tasques logístiques (retirada de runes a la via pública, tancament d'escomeses amb fugues, etc.)		
	Informar al coordinador/a municipal de l'emergència i alcalde/essa de les possibles necessitats addicionals que no estan disponibles al municipi		
RE07. Radiològic	Mantenir-se localitzable al telèfon per si se'ls requereix		A través del subgrup d'acollida
	Coordinar les tasques per enregistrar les dades de les persones afectades per l'emergència i que es troben acollides		
	Informar al coordinador/a municipal de l'emergència i alcalde/essa de les possibles necessitats addicionals que no estan disponibles al municipi		
RE08. Ventades	Mantenir-se localitzable al telèfon per si se'ls requereix		A través del subgrup d'acollida
	Coordinar les tasques per enregistrar les dades de les persones afectades per l'emergència i que es troben acollides		
	Coordinar les tasques logístiques relacionades per l'episodi de ventades (tancament de parcs, retirada d'arbres a la via pública, etc.)		
	Informar al coordinador/a municipal de l'emergència i alcalde/essa de les possibles necessitats addicionals que no estan disponibles al municipi		

 <b>AJUNTAMENT</b> Sant Vicenç dels Horts	Sant Vicenç dels Horts <b>DOCUMENT ÚNIC DE PROTECCIÓ CIVIL MUNICIPAL</b> <b>(DUPROCIM)</b>	Data: Novembre 2.022 Revisió: 2.0
---	--	--------------------------------------

FITXA 05	FITXA D'ACTUACIÓ DEL CAP DEL GRUP LOCAL LOGÍSTIC I D'ACOLLIDA		
Tipus d'emergència	Alerta	Emergència	Instruccions específiques
RE09. Pandèmies	Mantenir-se localitzable al telèfon per si se'ls requereix Coordinar actuacions a les activitats vulnerables de cara a garantir el funcionament habitual, si fos el cas		A través del subgrup logístic

### 5.1.5.1. Fitxa d'actuació del Cap del Subgrup Local de Logística


FITXA 05.1	FITXA D'ACTUACIÓ DEL CAP DEL SUBGRUP LOCAL DE LOGÍSTICA		
Tipus d'emergència	Alerta	Emergència	Instruccions específiques
General	Assistir a les sessions formatives i simulacres que es proposin des del Servei de Protecció Civil Municipal de Sant Vicenç dels Horts		
	Mantenir-se localitzable al telèfon per si se'l requereix		
	Coordinar la provisió d'avituallaments o altres recursos a petició de l'alcalde/essa		
	Coordinar les actuacions del subgrup local logístic		A través del cap del subgrup local logístic
	Informar al coordinador/a municipal de l'emergència i alcalde/essa de les possibles necessitats addicionals que no puguin cobrir-se		Directament, a través de grup de WhatsApp
	Mantenir comunicació amb el coordinador municipal de l'emergència i alcalde/essa		
RT01. Transport passatgers ferrocarrils	Coordinar les tasques de logística necessàries a la zona de l'emergència		A través del subgrup de logística i coordinació amb empresa d'autobusos municipals
	Coordinació de trasllat d'afectats amb mitjans de transport de gran capacitat alternatius (autocars, autobusos, etc.)		
	Mantenir comunicació amb el coordinador municipal de l'emergència i alcalde/essa		
RT02. Onades de calor / fred	Coordinar l'habilitació dels centres d'acollida que s'activin, si fos el cas (accés al centre, subministres, proporcionar recursos addicionals, etc.)		A través del subgrup de logística
RT03. Subministrament energètic / serveis bàsics	Coordinar la primera actuació logística davant la fallida de subministrament		A través del subgrup de logística
	Coordinar les tasques orientades a proporcionar un subministrament alternatiu a la població afectada en coordinació amb l'empresa pública corresponent		A través del subgrup de logística i d'abastament elèctric, d'aigua, gas, telecomunicacions.
	Informar al coordinador municipal de l'emergència i alcalde/essa de l'estimació de població afectada i temps previst de correcció		Directament, a través de grup de WhatsApp
RT03. Sequera	Coordinar les tasques orientades a mitigar els efectes de la sequera sobre els elements vulnerables definits		A través del subgrup de logística
	Ficar-se en contacte amb empreses de subministrament d'aigua amb camions cisterna per proporcionar subministrament a elements vulnerables segons prioritats definides al pla d'emergències per sequera		Directament
	Mantenir comunicació amb el coordinador municipal de l'emergència i alcalde/essa		Directament, a través de grup de WhatsApp
RT04. Concentració de persones	Mantenir comunicació amb el coordinador municipal de l'emergència i alcalde/essa		Directament, a través de grup de WhatsApp
RT05. Ozó troposfèric	Mantenir-se localitzable i seguir les indicacions que es donin des de Grup local sanitari (Medi Ambient i Salut Pública)		Directament, a través de grup de WhatsApp
RT06. Contaminació atmosfèrica	Mantenir-se localitzable i seguir les indicacions que es donin des de Grup local sanitari (Medi Ambient i Salut Pública)		Directament, a través de grup de WhatsApp
RT07. Emergències amb múltiples víctimes	Mantenir-se localitzable		Directament, a través de grup de WhatsApp
	Proporcionar material i/o equipaments que siguin necessaris per a l'atenció de les víctimes (carpes, focs de llum, grups electrògens, etc.).		
RT08. Emergències per crisis migratòries	Mantenir-se localitzable		Directament, a través de grup de WhatsApp
	Proporcionar i traslladar recursos als centres d'acollida habilitats		
RE01. Risc Químic	Traslladar tanques o qualsevol altre element per delimitar les zones de risc, si calgués per part del cap del grup d'ordre i avisos		Directament, a través de grup de WhatsApp
	Coordinar les tasques d'habilitació dels centres d'acollida escollits, si cal realitzar una evacuació de la població afectada		Trasllat de material des del magatzem de la brigada al centre d'acollida seleccionat

 <b>AJUNTAMENT</b> <b>Sant Vicenç dels Horts</b>	Sant Vicenç dels Horts <b>DOCUMENT ÚNIC DE PROTECCIÓ CIVIL MUNICIPAL</b> <b>(DUPROCIM)</b>	Data: Novembre 2.022 Revisió: 2.0
--	--	--------------------------------------

FITXA 05.1	FITXA D'ACTUACIÓ DEL CAP DEL SUBGRUP LOCAL DE LOGÍSTICA		
Tipus d'emergència	Alerta	Emergència	Instruccions específiques
RE02. Incendi forestal	Coordinar el tall dels camins i pistes forestals del municipi		A través de la brigada municipal. Veure punts de tall al 4.1.2.
		Coordinar tall de subministrament elèctric i gas a les zones afectades	
		Col·laborar en l'evacuació de la població afectada, si calgués	
	Informar al coordinador/a municipal de l'emergència i alcalde/essa de les possibles necessitats addicionals que no poden cobrir-se al municipi		Directament, a través de grup de WhatsApp
RE03. Inundacions	Traslladar tanques als punts potencialment inundables del municipi		A través de la brigada municipal
	Procedir a comprovar l'estat dels desguassos de la via pública		
	Davant incidències d'inundacions a centres educatius, residències geriàtriques, CAP's, i Centres Cívics, procedir a col·laborar amb les tasques de retirar aigua acumulada		A través de la brigada municipal
RE04. Transport MMPP	Mantenir-se localitzable al telèfon per si se'l requereix		
RE05. Nevades	Mantenir-se localitzable al telèfon per si se'ls requereix		
	Coordinar les tasques de neteja i distribució de sal amb la brigada municipal		
	Coordinar la neteja dels accessos a les activitats prioritàries (CAPs, comissaria MMEE, comissaria Policia Local, parc de bombers voluntaris SVH, base d'ambulàncies, Casa de la Vila, La Foneria, centres educatius i residències de gent gran)		Seguir les rutes de neteja definides al punt 4.1.2.
	Col·laborar en l'evacuació de la població afectada, si fos necessari		
	Avaluar els efectes de l'acumulació de la neu sobre les edificacions i altres elements urbans com arbres, fanals, etc.		A través dels serveis tècnics de l'ajuntament
RE06. Sismes	Mantenir-se localitzable al telèfon per si se'ls requereix		
	Coordinar les tasques logístiques (retirada de runes a la via pública, tancament d'escomeses amb fugues, etc.)		Directament amb la brigada municipal
	Col·laborar en la preparació dels centres d'acollida		Traslladar material necessari al centre d'acollida definit
	Coordinar les tasques per proporcionar subministres bàsics a la població més afectada		
	Informar al coordinador/a municipal de l'emergència i alcalde/essa de les possibles necessitats addicionals que no puguin cobrir-se		Directament, a través de grup de WhatsApp
RE07. Radiològic	Mantenir-se localitzable al telèfon per si se'ls requereix		
RE08. Ventades	Mantenir-se localitzable al telèfon per si se'ls requereix		
	Coordinar les tasques de retirada d'arbres de la via pública i l'esmena de desperfectes produïts pels efectes de les ventades		A través de la brigada municipal, fent ser eines i estris necessaris
	Donar suport al grup d'ordre en el tancament de parcs i places, si fos necessari		A través de la brigada municipal
	Informar al coordinador/a municipal de l'emergència i alcalde/essa de les possibles necessitats addicionals que no puguin cobrir-se		Directament, a través de grup de WhatsApp
RE09. Pandèmies	Mantenir-se localitzable al telèfon per si se'ls requereix		

### 5.1.5.2. Fitxa d'actuació del Cap del Subgrup Local d'Acollida

<b>FITXA 05.2.</b>		<b>FITXA D'ACTUACIÓ DEL CAP DEL SUBGRUP LOCAL D'ACOLLIDA</b>		
<b>Tipus d'emergència</b>	<b>Alerta</b>	<b>Emergència</b>	<b>Instruccions específiques</b>	
General	Assistir a les sessions formatives i simulacres que es proposin des del Servei de Protecció Civil Municipal de Sant Vicenç dels Horts			
	Mantenir-se localitzable per si se'l requereix			
	Coordinar la provisió d'avituallaments o altres recursos a petició de l'alcalde/essa			
	Coordinar les actuacions del subgrup local d'acollida		A través del cap del subgrup local d'acollida	
	Informar al coordinador municipal de l'emergència de l'existència d'altres necessitats que no poden ser cobertes pel municipi		Directament, a través de grup de WhatsApp	
	Mantenir comunicació amb el coordinador municipal de l'emergència i alcalde/essa			
RT01. Transport passatgers ferrocarrils	Coordinar la primera actuació del grup d'acollida		A través del subgrup d'acollida	
	Coordinar la gestió de les persones afectades (registre d'acollits, afectats, necessitats especials, etc.)			
	Coordinació amb el grup local sanitari per tenir coneixement del lloc on es traslladen els afectats			
	Mantenir comunicació amb el coordinador municipal de l'emergència i alcalde/essa		Directament, a través de grup de WhatsApp	
RT02. Onades de calor / fred	Coordinar l'acollida de persones vulnerables davant onada de calor, si fos necessària		A través del subgrup d'acollida	
	Coordinar l'acollida de persones vulnerables davant onada de fred, si fos necessària			
RT03. Subministrament energètic / serveis bàsics	Mantenir-se localitzable per si se'l requereix		A través del subgrup d'acollida	
	Coordinar la gestió de les persones afectades			
	Mantenir comunicació amb el coordinador municipal de l'emergència i alcalde/essa		Directament, a través de grup de WhatsApp	
RT03. Sequera	Coordinar les tasques orientades a mitigar els efectes de la sequera sobre els elements vulnerables definits		A través del subgrup de logística i subgrup d'acollida	
	Mantenir comunicació amb el coordinador municipal de l'emergència i alcalde/essa		Directament, a través de grup de WhatsApp	
RT04. Concentració de persones	Mantenir comunicació amb el coordinador municipal de l'emergència i alcalde/essa		Directament, a través de grup de WhatsApp	
RT05. Ozó troposfèric	Mantenir-se localitzable i seguir les indicacions que es donin des de Grup local sanitari (Medi Ambient i Salut Pública)		Directament, a través de grup de WhatsApp	
RT06. Contaminació atmosfèrica	Mantenir-se localitzable i seguir les indicacions que es donin des de Grup local sanitari (Medi Ambient i Salut Pública)		Directament, a través de grup de WhatsApp	
RT07. Emergències amb múltiples víctimes	Mantenir comunicació amb el coordinador municipal de l'emergència i alcalde/essa		Directament, a través de grup de WhatsApp	
RT08. Emergències per crisi migratòries	Portar a terme les actuacions orientades a mantenir la operativitat dels centres d'acollida (torns de presència, registre de les persones, divisió d'espais interns del centre d'acollida, assistència jurídica, etc.)		Seguir l'Annex VI del DUPROCIM	
RE01. Risc Químic	Mantenir-se localitzable per si se'l requereix			
RE02. Incendi forestal	Portar a terme les tasques d'habilitació dels centres d'acollida escollits, si cal realitzar una evacuació de la població afectada		Directament i/o a través dels integrants del subgrup d'acollida	
	Coordinar les tasques per enregistrar les dades de les persones afectades per l'emergència i que es troben acollides			
RE03. Inundacions	Informar-se de si hi ha persones amb necessitats mèdiques o farmacèutiques específiques			
RE04. Transport MMPP	Informar al coordinador/a municipal de l'emergència i alcalde/essa de les possibles necessitats addicionals que no estan disponibles al municipi		Directament, a través de grup de WhatsApp	

 <b>AJUNTAMENT</b> Sant Vicenç dels Horts	Sant Vicenç dels Horts <b>DOCUMENT ÚNIC DE PROTECCIÓ CIVIL MUNICIPAL</b> <b>(DUPROCIM)</b>	Data: Novembre 2.022 Revisió: 2.0
---	--	--------------------------------------

<b>FITXA 05.2.</b>		<b>FITXA D'ACTUACIÓ DEL CAP DEL SUBGRUP LOCAL D'ACOLLIDA</b>			
<b>Tipus d'emergència</b>	<b>Alerta</b>	<b>Emergència</b>		<b>Instruccions específiques</b>	
RE05. Nevades	Mantenir-se localitzable per si se'ls requereix				
	Coordinar l'evacuació de la població afectada, si fos el cas, activant el centre d'acollida adient en coordinació amb l'alcalde/essa i el coordinador/a municipal de l'emergència				Directament, a través de grup de WhatsApp
RE06. Sismes	Mantenir-se localitzable per si se'ls requereix				
	Portar a terme les tasques per enregistrar les dades de les persones afectades per l'emergència i que es troben acollides				Directament i/o a través dels integrants del subgrup d'acollida
	Informar al coordinador/a municipal de l'emergència i alcalde/essa de les possibles necessitats addicionals que no estan disponibles al municipi				Directament, a través de grup de WhatsApp
RE07. Radiològic	Mantenir-se localitzable per si se'ls requereix				
	Portar a terme les tasques per enregistrar les dades de les persones afectades per l'emergència i que es troben acollides				Directament i/o a través dels integrants del subgrup d'acollida
	Informar al coordinador/a municipal de l'emergència i alcalde/essa de les possibles necessitats addicionals que no estan disponibles al municipi				Directament, a través de grup de WhatsApp
RE08. Ventades	Mantenir-se localitzable per si se'ls requereix				
	Portar a terme les tasques per enregistrar les dades de les persones afectades per l'emergència i que es troben acollides				Directament i/o a través dels integrants del subgrup d'acollida
	Informar al coordinador/a municipal de l'emergència i alcalde/essa de les possibles necessitats addicionals que no estan disponibles al municipi				Directament, a través de grup de WhatsApp
RE09. Pandèmies	Mantenir-se localitzable per si se'ls requereix				




### 5.1.6. Fitxa d'actuació del Cap del Grup Local Sanitari

FITXA 06	FITXA D'ACTUACIÓ DEL CAP DEL GRUP LOCAL SANITARI		
Tipus d'emergència	Alerta	Emergència	Instruccions específiques
General	Assistir a les sessions formatives i simulacres que es proposin des del Servei de Protecció Civil Municipal de Sant Vicenç dels Horts		
	Mantenir-se localitzable al telèfon per si se'l requereix		
	Coordinar la provisió de recursos a petició de l'alcalde/essa davant situacions de caràcter sanitari		
	Informar al coordinador municipal de l'emergència de l'existència d'altres necessitats que no poden ser cobertes pel municipi	Mantenir comunicació amb el coordinador municipal de l'emergència i alcalde/essa	Directament, a través de grup de WhatsApp
RT01. Transport passatgers ferrocarrils	Informar-se de la situació sanitària de les persones afectades, si fos el cas		Directament
	Conèixer l'estat de salut, ubicació i trasllat dels afectats		
	Mantenir comunicació amb el coordinador municipal de l'emergència i alcalde/essa		Directament, a través de grup de WhatsApp
RT02. Onades de calor / fred	Informar-se de la situació sanitària dels col·lectius vulnerables a onades de calor, si fos el cas		En coordinació amb el subgrup d'acollida
	Informar-se de la situació sanitària dels col·lectius vulnerables a onades de fred, si fos el cas		
RT03. Subministrament energètic / serveis bàsics	Mantenir-se localitzable al telèfon per si se'l requereix		
RT03. Sequera	Mantenir-se localitzable al telèfon per si se'l requereix		
RT04. Concentració de persones	Mantenir-se localitzable al telèfon per si se'l requereix		
RT05. Ozó troposfèric	Fer el seguiment de la situació mitjançant els avisos del Departament d'Acció Climàtica, Alimentació i Agenda Rural de la Generalitat de Catalunya		
	Analitzar la informació rebuda i establir avisos a la població		En coordinació amb el alcalde/essa coordinador/a municipal de l'emergència i gabinet d'informació
	Establir restriccions d'ús en vehicles municipals, transport públic per l'interior del municipi, consells a activitats esportives i educatives, etc.		
RT06. Contaminació atmosfèrica	Informar al coordinador/a municipal de l'emergència i alcalde/essa		
RT06. Contaminació atmosfèrica	Fer el seguiment de la situació mitjançant els avisos del Departament d'Acció Climàtica, Alimentació i Agenda Rural de la Generalitat de Catalunya		
	Analitzar la informació rebuda i establir avisos a la població		En coordinació amb el alcalde/essa coordinador/a municipal de l'emergència i gabinet d'informació
	Establir restriccions d'ús en vehicles municipals, transport públic per l'interior del municipi, consells a activitats esportives i educatives, etc.		
RT07. Emergències amb múltiples víctimes	Informar al coordinador/a municipal de l'emergència i alcalde/essa		
	Rebre informació de l'estat de la població afectada i transmetre-la a l'alcalde/essa i coordinador/a municipal		
RT08. Emergències per crisis migratòries	Informar-se del procés de trasllat a centres hospitalaris de la població afectada i informar a l'alcalde/essa i coordinador/a municipal		En coordinació amb el alcalde/essa coordinador/a municipal de l'emergència i gabinet d'informació
RE01. Risc Químic	Col·laborar en l'atenció a les persones afectades per la crisi migratòria directament en els centres d'acollida habilitats		
	Informar-se de la situació sanitària de les persones afectades, si fos el cas		Directament
	Conèixer l'estat de salut, ubicació i trasllat dels afectats	Mantenir comunicació amb el coordinador municipal de l'emergència i alcalde/essa	Directament, a través de grup de WhatsApp

FITXA 06		FITXA D'ACTUACIÓ DEL CAP DEL GRUP LOCAL SANITARI	
Tipus d'emergència	Alerta	Emergència	Instruccions específiques
RE02. Incendi forestal	Informar-se de la situació sanitària de les persones afectades, si fos el cas		Directament
	Conèixer l'estat de salut, ubicació i trasllat dels afectats		
	Mantenir comunicació amb el coordinador municipal de l'emergència i alcalde/essa		Directament, a través de grup de WhatsApp
RE03. Inundacions	Informar-se de la situació sanitària de les persones afectades, si fos el cas		Directament
	Conèixer l'estat de salut, ubicació i trasllat dels afectats		
	Mantenir comunicació amb el coordinador municipal de l'emergència i alcalde/essa		Directament, a través de grup de WhatsApp
RE04. Transport MMPP	Informar-se de la situació sanitària de les persones afectades, si fos el cas		Directament
	Conèixer l'estat de salut, ubicació i trasllat dels afectats		
	Mantenir comunicació amb el coordinador municipal de l'emergència i alcalde/essa		Directament, a través de grup de WhatsApp
RE05. Nevades	Informar-se de la situació sanitària de les persones afectades, si fos el cas		Directament
	Conèixer l'estat de salut, ubicació i trasllat dels afectats		
	Mantenir comunicació amb el coordinador municipal de l'emergència i alcalde/essa		Directament, a través de grup de WhatsApp
RE06. Sismes	Informar-se de la situació sanitària de les persones afectades, si fos el cas		Directament
	Conèixer l'estat de salut, ubicació i trasllat dels afectats		
	Mantenir comunicació amb el coordinador municipal de l'emergència i alcalde/essa		Directament, a través de grup de WhatsApp
RE07. Radiològic	Informar-se de la situació sanitària de les persones afectades, si fos el cas		Directament
	Conèixer l'estat de salut, ubicació i trasllat dels afectats		
	Mantenir comunicació amb el coordinador municipal de l'emergència i alcalde/essa		Directament, a través de grup de WhatsApp
RE08. Ventades	Informar-se de la situació sanitària de les persones afectades, si fos el cas		Directament
	Conèixer l'estat de salut, ubicació i trasllat dels afectats		
	Mantenir comunicació amb el coordinador municipal de l'emergència i alcalde/essa		Directament, a través de grup de WhatsApp
RE09. Pandèmies	Mantenir-se localitzable al telèfon per si se'ls requereix		
	Col·laborar amb el coordinador/a municipal de l'emergència en la anàlisi de la normativa de salut per fer-ne la difusió internament		
	Formar part dels grups de treball de salut comunitària establerts. Grup 1: Àrea Bàsica de Salut Comunitària + Dept. de Salut municipal Grup 2: Grup de treball equivalent de l'Àrea de Gestió Assistencial		Directament
	Informar a alcaldia i protecció civil de la informació extreta dels grups de treball que sigui important de cara a la coordinació de la pandèmia		Via correu electrònic


### 5.1.7. Fitxa d'actuació del Cap Gabinet d'Informació

FITXA 07	FITXA D'ACTUACIÓ DEL CAP DEL GABINET D'INFORMACIÓ		
Tipus d'emergència	Alerta	Emergència	Instruccions específiques
General	Assistir a les sessions formatives i simulacres que es proposin des del Servei de Protecció Civil Municipal de Sant Vicenç dels Horts		
	Mantenir-se localitzable al telèfon per si se'l requereix		
	Coordinar els avisos a la població a través de les vies de comunicació i difusió definides		Xarxes socials, webs municipals, ràdio SVH
	Mantenir comunicació amb el coordinador municipal de l'emergència i alcalde/essa		Directament, a través de grup de WhatsApp
RT01. Transport passatgers ferrocarrils	Recopilar la informació de la situació que s'ha produït únicament a partir de fonts oficials i difondre la informació entre la població		Fonts oficials: Generalitat de Catalunya – DGPC, FGC, ADIF, RENFE
RT02. Onades de calor / fred	Recopilar la informació de la situació que s'ha produït únicament a partir de fonts oficials i difondre la informació entre la població		Fonts oficials: Generalitat de Catalunya – DGPC, Departament de Salut
RT03. Subministrament energètic / serveis bàsics	Recopilar la informació de la situació que s'ha produït únicament a partir de fonts oficials i difondre la informació entre la població		Fonts oficials: Serveis municipals, ENDESA.
RT03. Sequera	Recopilar la informació de la situació que s'ha produït únicament a partir de fonts oficials i difondre la informació entre la població		Fonts oficials: ACA
RT04. Concentració de persones	Recopilar la informació de la situació que s'ha produït únicament a partir de fonts oficials i difondre la informació entre la població		
RT05. Ozó troposfèric	Fer el seguiment de la situació mitjançant els avisos del Departament d'Acció Climàtica, Alimentació i Agenda Rural de la Generalitat de Catalunya		Fonts oficials: Departament de Medi Ambient – Generalitat
	Recopilar la informació de la situació que s'ha produït únicament a partir de fonts oficials i difondre la informació entre la població		Cap del grup local sanitari i coordinador/a municipal
RT06. Contaminació atmosfèrica	Fer el seguiment de la situació mitjançant els avisos del Departament d'Acció Climàtica, Alimentació i Agenda Rural de la Generalitat de Catalunya		Fonts oficials: Departament de Medi Ambient – Generalitat
	Recopilar la informació de la situació que s'ha produït únicament a partir de fonts oficials i difondre la informació entre la població		Cap del grup local sanitari i coordinador/a municipal
RT07. Emergències amb múltiples persones	Sol·licitar autorització al comitè d'emergències per proporcionar informació de la situació a la resta de la població		Directament, a través de grup de WhatsApp
	Consultar únicament fonts oficials corresponents		
RT08. Emergències per crisis migratòries	Informar de l'aprovació municipal de convertir-se en municipi receptor de refugiats		
	Publicar, si fos el cas, informació referent al procés d'acollida de la població afectada per dita crisis migratòria		
	Proporcionar informació a la població de les vies establertes d'ajuda humanitària i voluntària a les persones afectades		
RE01. Risc Químic	Recopilar la informació de la situació que s'ha produït únicament a partir de fonts oficials i difondre la informació entre la població		Fonts oficials: Generalitat de Catalunya – DGPC
RE02. Incendi forestal	Recopilar la informació de la situació que s'ha produït únicament a partir de fonts oficials i difondre la informació entre la població		Fonts oficials: Generalitat de Catalunya – DGPC, Pla ALFA
RE03. Inundacions	Recopilar la informació de la situació que s'ha produït únicament a partir de fonts oficials i difondre la informació entre la població		Fonts oficials: Generalitat de Catalunya – DGPC, METEOCAT
RE04. Transport MMPP	Recopilar la informació de la situació que s'ha produït únicament a partir de fonts oficials i difondre la informació entre la població		Fonts oficials: Generalitat de Catalunya – DGPC
RE05. Nevades	Recopilar la informació de la situació que s'ha produït únicament a partir de fonts oficials i difondre la informació entre la població		Fonts oficials: Generalitat de Catalunya – DGPC, METEOCAT

 <b>AJUNTAMENT</b> Sant Vicenç dels Horts	Sant Vicenç dels Horts <b>DOCUMENT ÚNIC DE PROTECCIÓ CIVIL MUNICIPAL</b> <b>(DUPROCIM)</b>	Data: Novembre 2.022 Revisió: 2.0
---	--	--------------------------------------


FITXA 07	FITXA D'ACTUACIÓ DEL CAP DEL GABINET D'INFORMACIÓ		
Tipus d'emergència	Alerta	Emergència	Instruccions específiques
RE06. Sismes	Recopilar la informació de la situació que s'ha produït únicament a partir de fonts oficials i difondre la informació entre la població		Fonts oficials: Generalitat de Catalunya – DGPC, ICGC
RE07. Radiològic	Recopilar la informació de la situació que s'ha produït únicament a partir de fonts oficials i difondre la informació entre la població		Fonts oficials: Generalitat de Catalunya – DGPC
RE08. Ventades	Recopilar la informació de la situació que s'ha produït únicament a partir de fonts oficials i difondre la informació entre la població		Fonts oficials: Generalitat de Catalunya – DGPC
RE09. Pandèmies	Recopilar la informació de la situació que s'ha produït únicament a partir de fonts oficials i difondre la informació entre la població		Fonts oficials: Generalitat de Catalunya – DGPC

[https://interior.gencat.cat/ca/arees\\_dactuacio/proteccio\\_civil/consells\\_autoproteccio\\_emergencia/](https://interior.gencat.cat/ca/arees_dactuacio/proteccio_civil/consells_autoproteccio_emergencia/)

 <b>AJUNTAMENT</b> Sant Vicenç dels Horts	Sant Vicenç dels Horts <b>DOCUMENT ÚNIC DE PROTECCIÓ CIVIL MUNICIPAL</b> <b>(DUPROCIM)</b>	Data: Novembre 2.022 Revisió: 2.0
---	--	--------------------------------------

### 5.1.8. Fitxa d'actuació del Cap del Grup Local d'Intervenció

FITXA 08	FITXA D'ACTUACIÓ DEL CAP DEL GRUP LOCAL LOGÍSTIC D'INTERVENCIÓ		
Tipus d'emergència	Alerta	Emergència	Instruccions específiques
General	Assistir a les sessions formatives i simulacres que es proposin des del Servei de Protecció Civil Municipal de Sant Vicenç dels Horts		
	Mantenir-se localitzable al telèfon per si se'l requereix		
RE02. Incendi forestal	Coordinar les actuacions del subgrup local d'intervenció		A través de la brigada municipal
	Coordinar-se amb el coordinador municipal de l'emergència per rebre reforç de l'ADF, si fos el cas		
	Informar al coordinador municipal de l'emergència de l'existència d'altres necessitats que no poden ser cobertes pel municipi		Directament, a través de grup de WhatsApp
RE03. Inundacions	Coordinar les actuacions del subgrup local d'intervenció		A través de la brigada municipal
	Coordinar-se amb el coordinador municipal de l'emergència per rebre reforç de l'ADF, si fos el cas, per portar a terme la retirada d'aigua en edificis, vies públiques, etc.		
	Informar al coordinador municipal de l'emergència de l'existència d'altres necessitats que no poden ser cobertes pel municipi		Directament, a través de grup de WhatsApp
	Mantenir comunicació amb el coordinador municipal de l'emergència i alcalde/essa		

 <b>AJUNTAMENT</b> Sant Vicenç dels Horts	Sant Vicenç dels Horts <b>DOCUMENT ÚNIC DE PROTECCIÓ CIVIL MUNICIPAL</b> <b>(DUPROCIM)</b>	Data: Novembre 2.022 Revisió: 2.0
---	--	--------------------------------------

### 5.1.9. Fitxa d'actuació del Representant Municipal als Plans Autonòmics (CECAT)

<b>FITXA 09</b>	<b>FITXA D'ACTUACIÓ DEL REPRESENTANT MUNICIPAL ALS PLANS AUTONÒMICS (CECAT)</b>		
<b>Tipus d'emergència</b>	<b>Alerta</b>	<b>Emergència</b>	<b>Instruccions específiques</b>
General	Assistir a les sessions formatives i simulacres que es proposin des del Servei de Protecció Civil Municipal de Sant Vicenç dels Horts		
	Mantenir-se localitzable al telèfon per si se'l requereix		
	Si ho requereix el Director/a del Pla Autonòmic, desplaçar-se al CECAT o mantenir-s'hi en comunicació		
	Incorporar-se al CECAT com a part del CONSELL ASSESSOR del Pla Autonòmic activitat		
	Mantenir comunicacions entre el CECOPAL i el CONSELL ASSESSOR del Pla Autonòmic		
	Mantenir comunicació constant amb l'alcalde/essa i/o coordinador municipal de l'emergència		Via telefònica



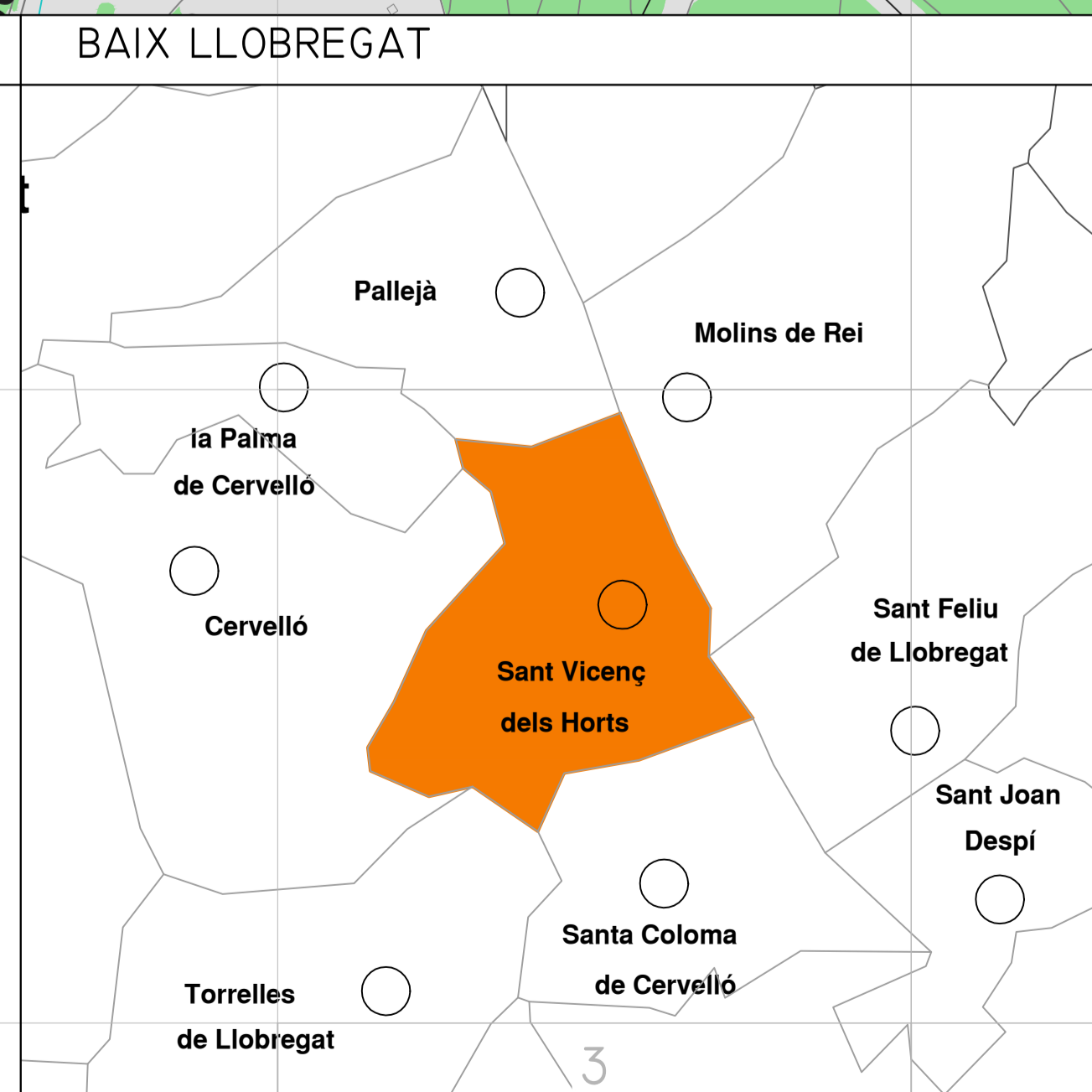
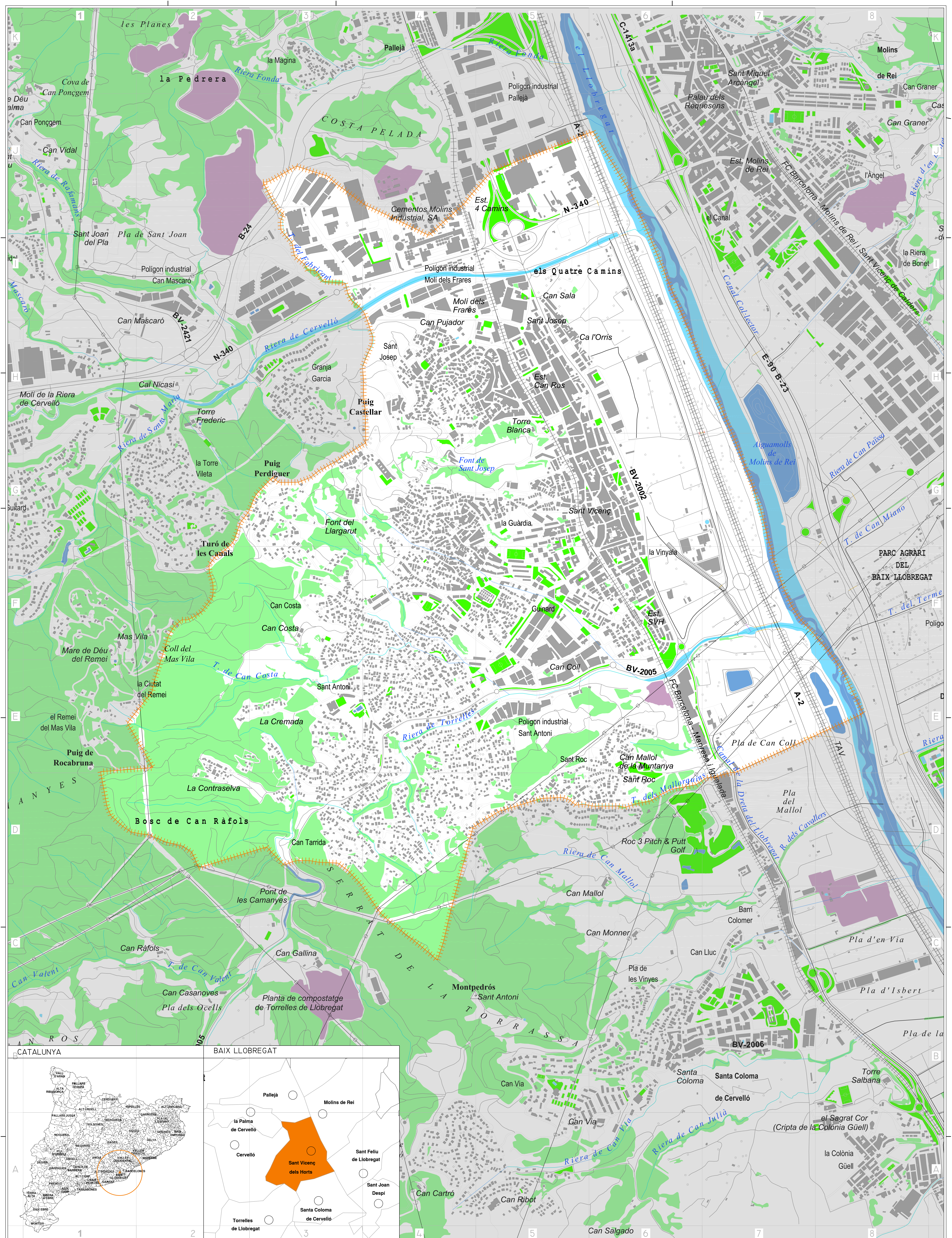
**DOCUMENT 7.**  
**CARTOGRAFIA ESPECÍFICA**

---

## 7.1. ÍNDEX DE PLÀNOLS

Plànol 1	Mapa comarcal i terme municipal. Ubicació / Geografia / Xarxes viàries
Plànol 2	Elements vulnerables
Plànol 3.1	Serveis bàsics. Xarxa d'hidrants i aigua potable
Plànol 3.2	Serveis bàsics. Xarxa de gas
Plànol 3.3	Serveis bàsics. Xarxa d'energia elèctrica
Plànol 3.4	Serveis bàsics. Xarxa de telecomunicacions
Plànol 4	Centres d'acollida
Plànol 5T.1	RT01.- Emergències en el transport de viatgers per ferrocarril
Plànol 5T.2	RT02.- Emergències per temperatures extremes: Onada de calor / de fred
Plànol 5T.3	RT03.- Emergències per tall d'abastament energètic / serveis bàsics / sequera
Plànol 5T.4	RT04.- Emergències associades a concentracions de persones
Plànol 5E.1	RE01.- Emergències per risc químic (PLASEQCAT)
Plànol 5E.2	RE02.- Emergències per risc d'incendi forestal (INFOCAT)
Plànol 5E.3	RE03.- Emergències per risc d'inundacions (INUNCAT)
Plànol 5E.4a	RE04a.- Emergències per risc químic en el transport per carretera (TRANSCAT)
Plànol 5E.4b	RE04b.- Emergències per risc químic en el transport per tren (TRANSCAT)
Plànol 5E.5	RE05.- Emergències per risc de nevades (NEUCAT)
Plànol 5E.6	RE06.- Emergències per risc sísmic (SISMICAT)
Plànol 5E.7	RE07.- Emergències per risc radiològic (RADCAT)
Plànol 5E.8	RE08.- Emergències per ventades (VENTCAT)
Plànol 5E.9	RE09.- Emergències per pandèmies (PROCICAT)





**LLEGGENDA**

- LÍMIT MUNICIPAL
- MASSA FORESTAL
- XARXA VIÀRIA SUPRAMUNICIPAL
- XARXA DE COMUNICACIONS INTERNES
- XARXA HÍDRICA
- ▲ MUNTANYA
- XARXA DE CAMINS RURALS
- XARXA FERROVIÀRIA

**AJUNTAMENT**  
**Sant Vicenç dels Horts**

DUPROCIM SANT VICENÇ DELS HORTS  
 (DOCUMENT ÚNIC DE PROTECCIÓ CIVIL MUNICIPAL.  
 DECRET 155/2014)

TÍTOL DEL PROJECTE  
 PLA DE PROTECCIÓ CIVIL DEL  
 MUNICIPI DE SANT VICENÇ DELS HORTS

TÍTOL DEL PLÀNOL  
 MAPA COMARCAL - UBICACIÓ  
 GEOGRAFIA / XARXES VIÀRIES

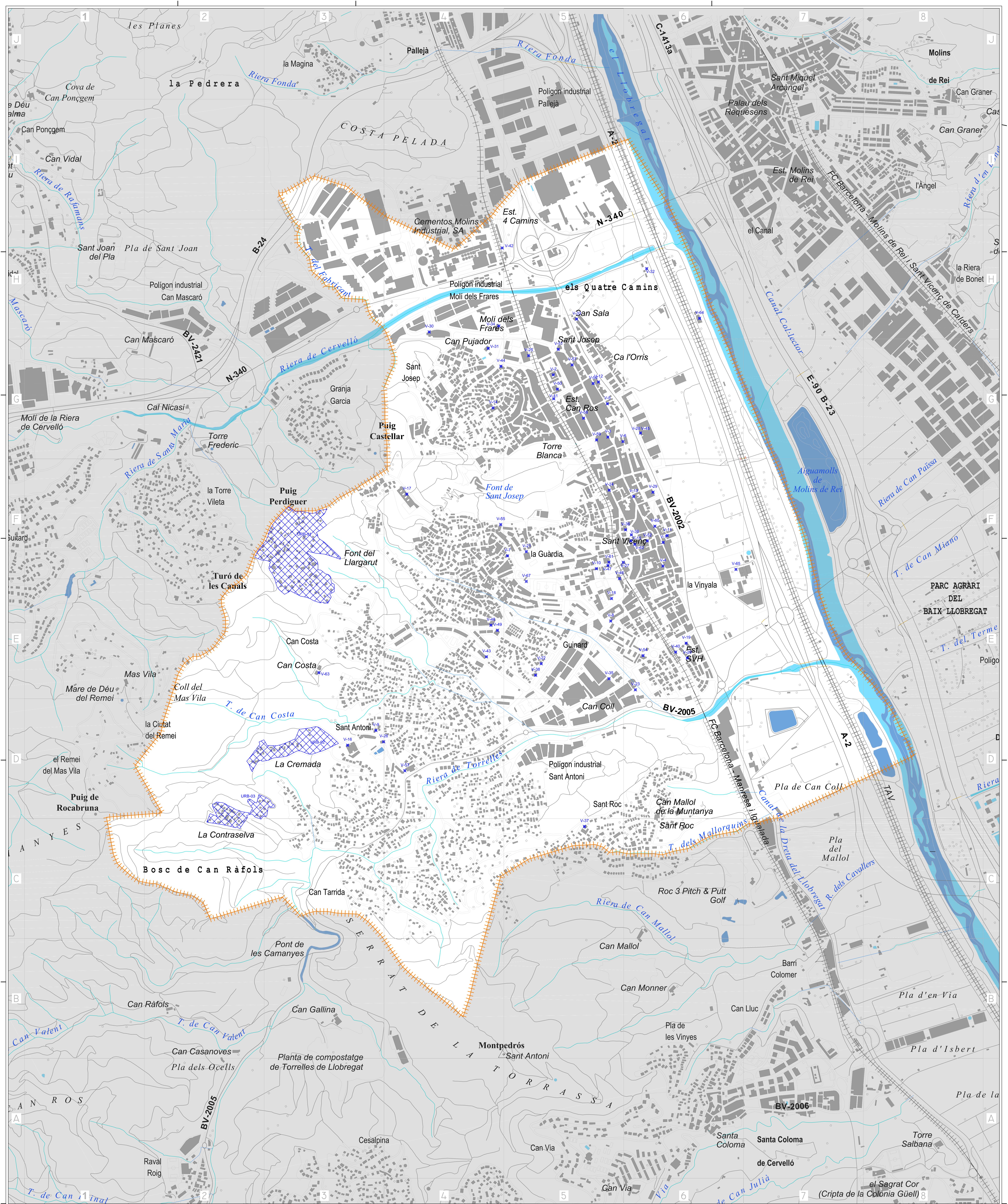
ESCALA ORIGINAL  
 1/6.000  
 DN+40 - COLOR  
 0 100 200 300  
 ESCALA GRÀFICA

EQUIP REDACTOR  
 Servei de Protecció Civil  
**Sant Vicenç dels Horts**

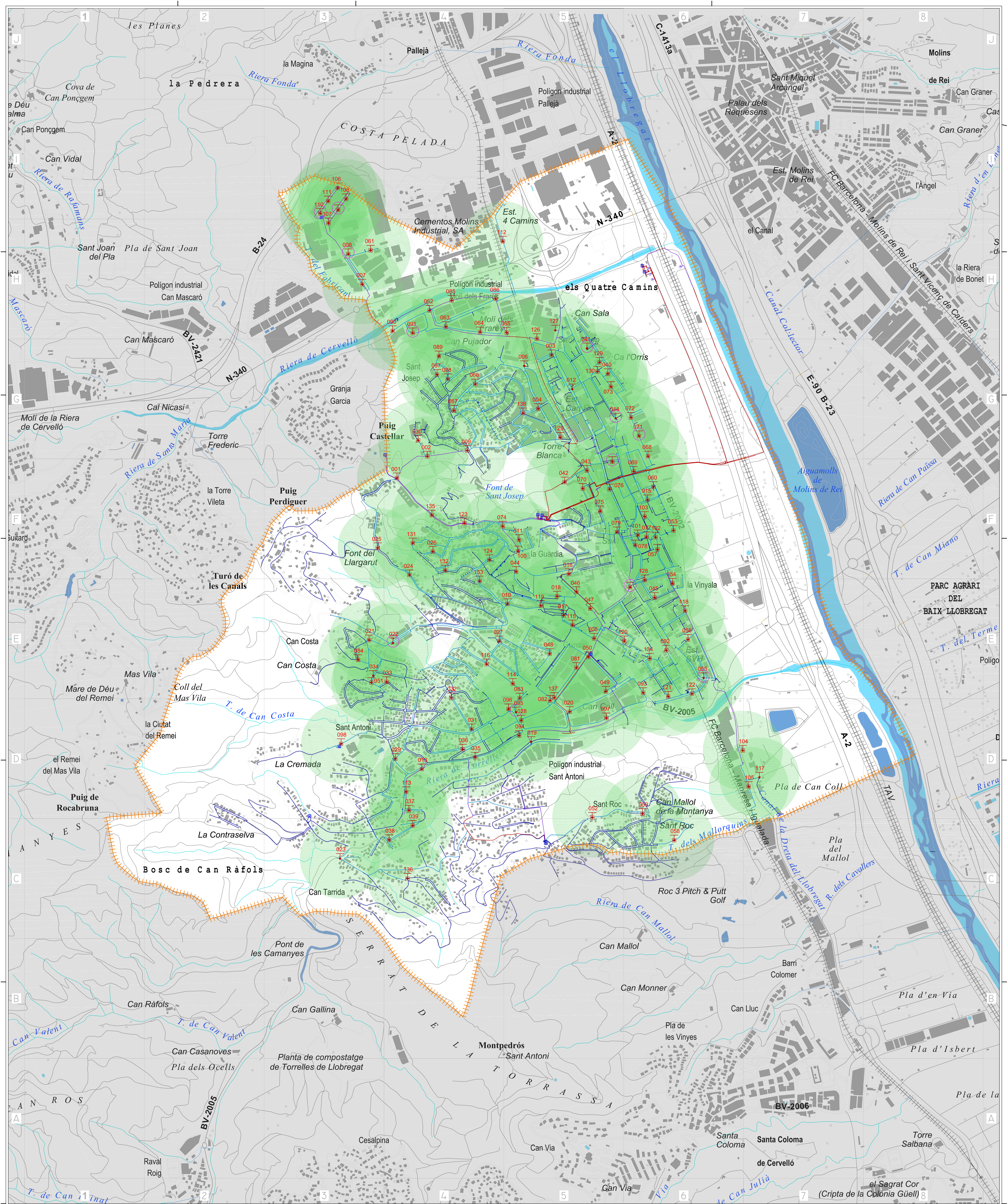
C/ del Serral, 114  
 Edifici Can Sala - Policia Local  
 08620 - Sant Vicenç dels Horts  
 (Barcelona)  
 Tel.: 936 566 161 (4625)  
 www.svh.cat

DATA  
 OCTUBRE 2022

PLÀNOL  
 FULL  
 DE 21

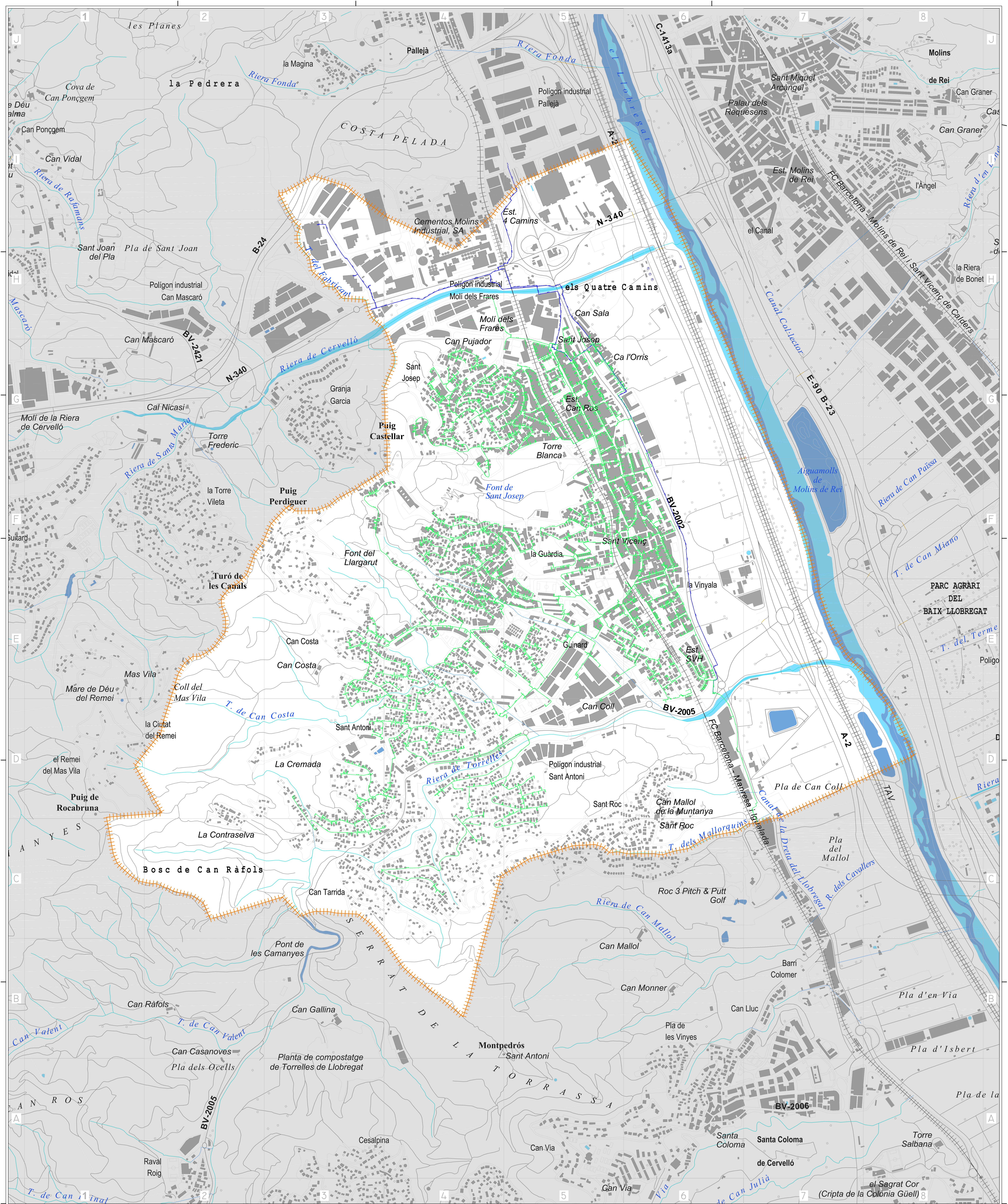


LLEGGENDA			V-14 MARE DE DÉU DEL ROCIO			4G			V-29 CAP VILA VELLA			6F			V-43 MAGATZEM MUNICIPAL			5F																							
V-1	EL PETIT MAMUT	6F	V-15	LA IMMACULADA	6F	V-30	HOSPITAL VETERINARI MOLINS	4H	V-44	CENTRE CÍVIC SANT JOSEP	4G	V-57	TESTIGOS DE JHOVÀ	5G	V-58	ESGLÉSIA EVANGÈLICA DE SANT VICENÇ DELS HORTS	5G	V-59	ESPAI DE TROBADA	5G	V-60	L'ATENUE FAMILIAR	6F	V-61	CENTRE CATÒLIC	5F	V-62	LA VICENTINA	6F	V-63	MASIA CAN COSTA	3E	V-64	EXPLOTACIÓ RAMADERA	6H	V-65	CATALUNYA PLANTS	6F	URBANITZACIONS:		
V-2	L'ALEGRIA	5G	V-16	FREDERIC MOMPOU	3D	V-31	CAN PUJADOR	4G	V-45	LA VAILET	6G	V-46	CFA GARROSSA	5E	V-66	LA CONTRASELVA	3D	V-67	LA CONTRASELVA	2D																					
V-3	EL PATITO FEO	5G	V-17	GABRIELA MISTRAL	4F	V-32	ETAP ST VICENÇ DELS HORTS	6H	V-47	PLA TRANSICIÓ AL TREBALL	5F	V-48	COL·LECTIU DE CULTURA POPULAR	4E																											
V-4	EL PATITO FEO	6F	V-18	SALESIANS SANT VICENÇ	6E	V-33	CAN SALA - POLICIA LOCAL	5H	V-49	CENTRO AMIGOS	4E	V-50	CASAL ÀVIS CAN ROS	5G																											
V-5	MAFALDA	5G	V-19	ESCOLA IRIS	6E	V-34	COISSARIA MOSSOS D'ESQUADRA	5H	V-51	ESGLÈSIA SANT JOSEP	5G	V-52	ESGLÈSIA SANT VICENÇ MÀRTIR	6F																											
V-6	EL PATUFET	5G	V-20	TALLER IRIS	6E	V-35	BASE ÀMBULÀNCIES SEM	5E	V-53	CAPELLA SANT ANTONI DE PÀDUA	4D																														
V-7	LA GUÀRDIA	5F	V-21	LA GUÀRDIA	5F	V-36	PARC BOMBERS VOLUNTARIS ST VICENÇ DELS HORTS	6F	V-54	PARRÒQUIA ST ANTONI DE PÀDUA	6E																														
V-8	LA VINYALA	5E	V-22	LA BARRUANA	5E	V-37	RESIDENCIA PRIMITIVA BARBA	5C	V-55	MESQUITA MUSULMANA. ASS. CULTURAL MARROQUINA	4F																														
V-9	SANT ANTONI	3D	V-23	PISCINA MONTSERRAT CANALS	6E	V-38	RESIDENCIA SOPHOS	5E	V-56	MESQUITA MUSULMANA. COMUNITAT	5G																														
V-10	SANT JORDI	5F	V-24	CARME SINYOL CLUB ESPORTIU	5F	V-39	CASA DE LA VILA	6F																																	
V-11	SANT VICENÇ	6F	V-25	SANT JOSEP	5G	V-40	ESTACIÓ FGC ST VICENÇ	6E																																	
V-12	JOAN JUNCADILLA	5G	V-26	SANT ANTONI - LA BLAVA	3D	V-41	ESTACIÓ FGC CAN ROS	5G																																	
V-13	SANT JOSEP	6F	V-27	FRANCESC MACIÀ	6F	V-42	ESTACIÓ FGC 4 QUATRE CAMINS	4H																																	
			V-28	CUAP EL SERRAL	6G																																				

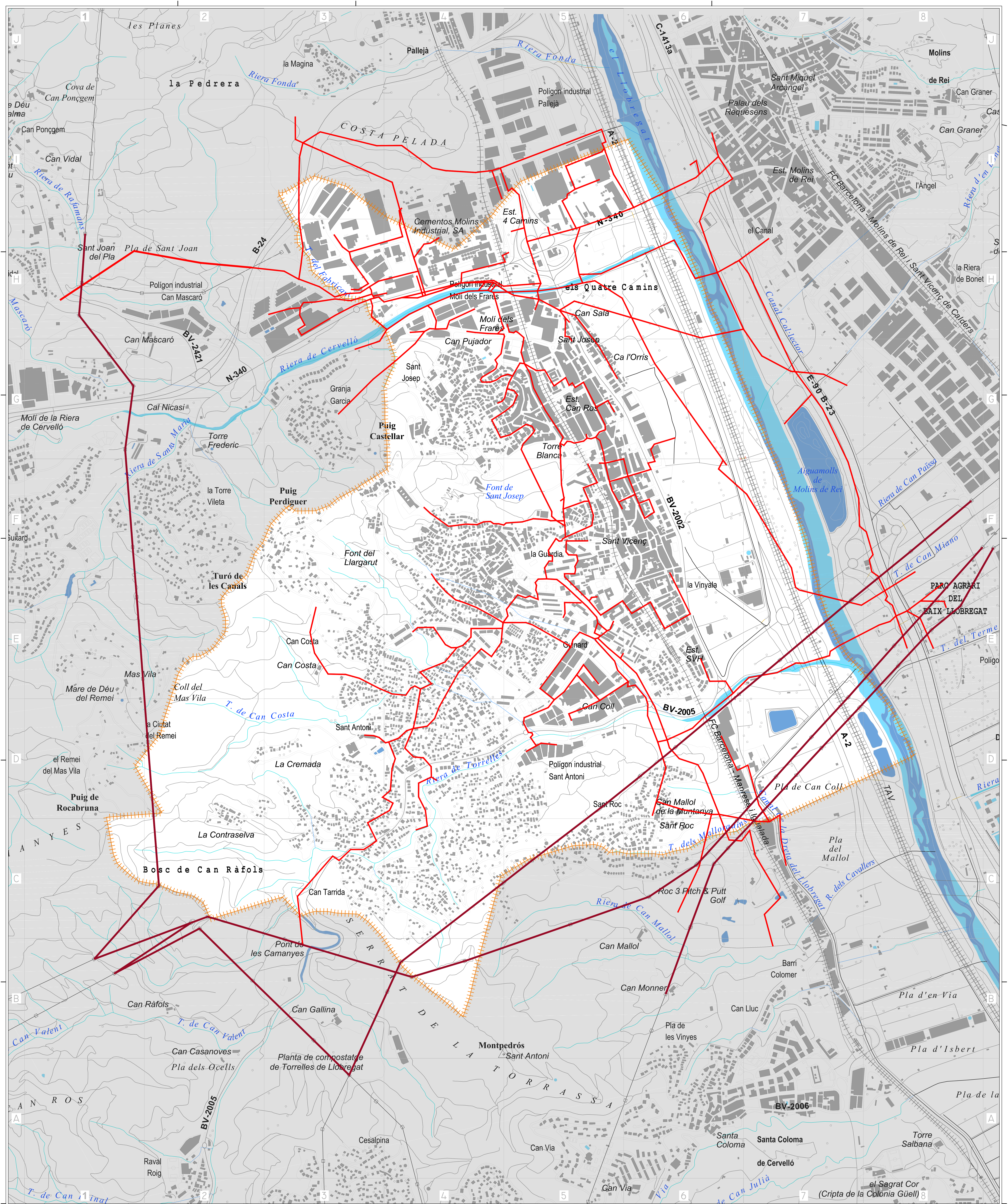


**LLEGGENDA**

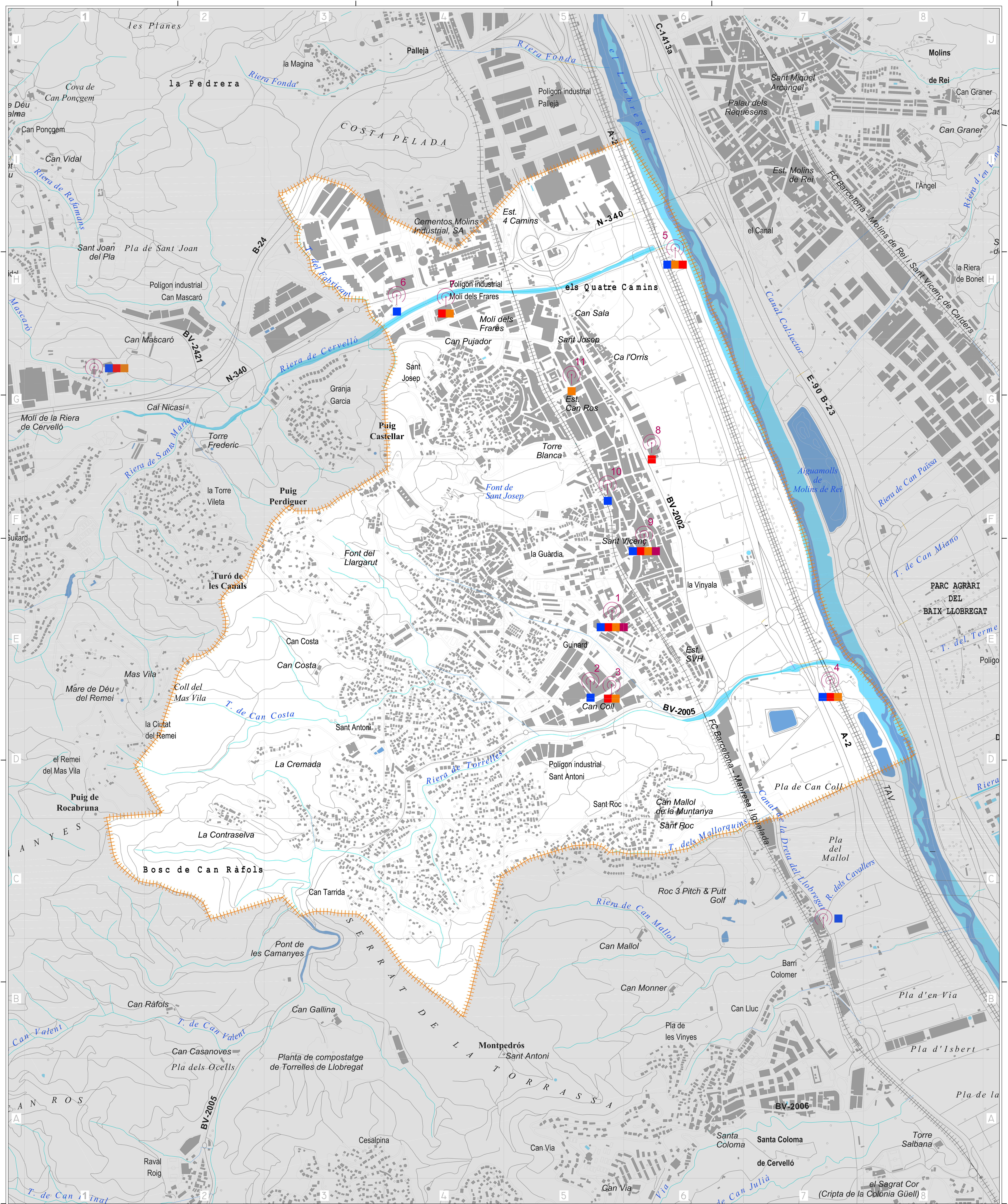
XARXA DE DISTRIBUCIÓ	TUB 150-200	SENSE SERVEI / A COMPROVAR	BASSA D'AIGUA	PA07	PA07 CLASSIFICACIÓ DE BASSA PRINCIPAL
TUB <100	HIDRANT COLUMNA	ZONA D'INFLUÈNCIA 200M			M <sup>3</sup> DE CAPACITAT
TUB 100-150	HIDRANT SOTERRAT	DIPÒSIT / POU			APTA PER HELICÒPTER
					AMB MANGOT
					AMB HIDRANT



- LLEGGENDA**
- CANONADA DE GAS A03\* - A06\*
  - CANONADA DE GAS PE 63 - PE 200

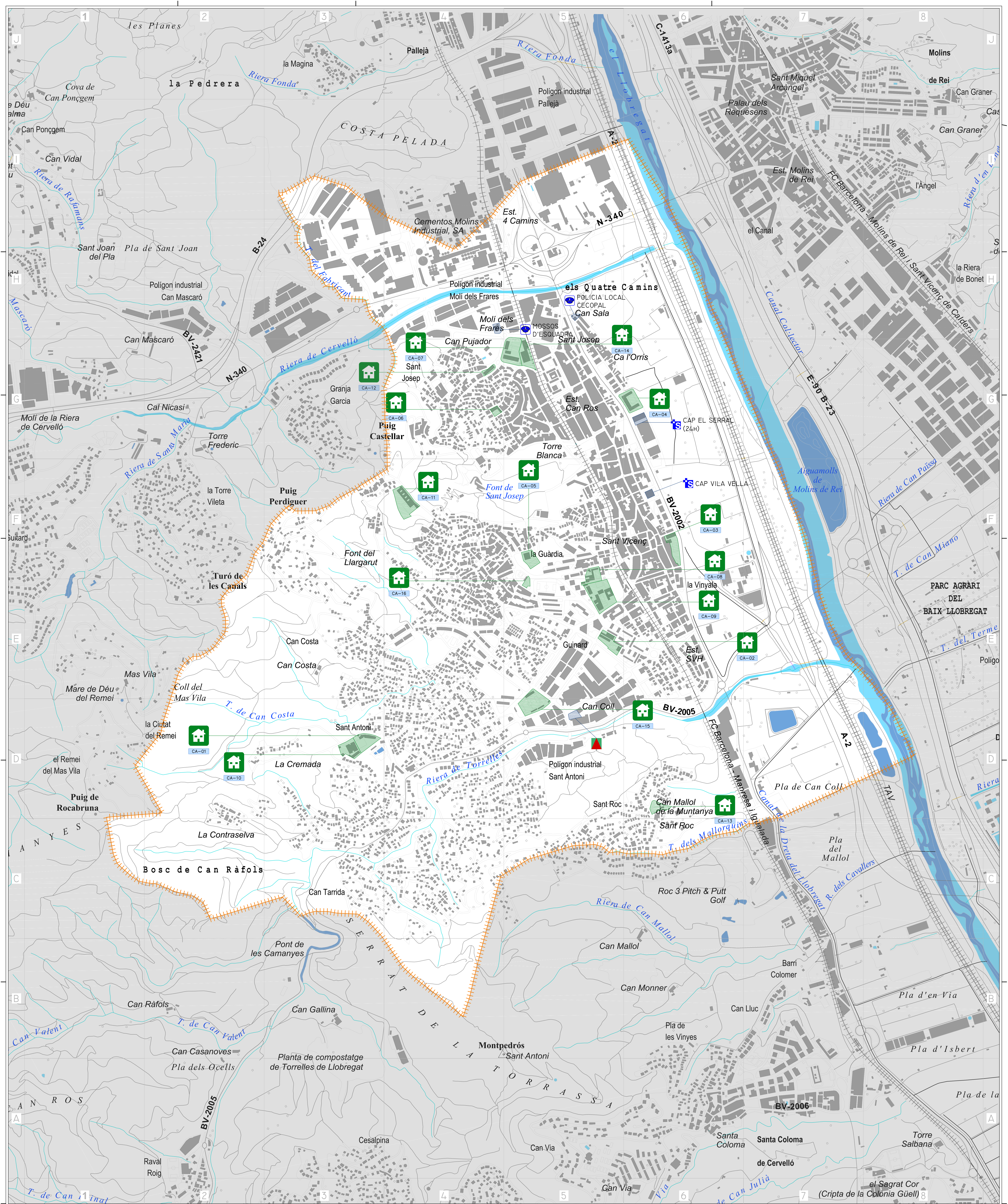


- LLEGGENDA**
- LÍNIA D'ALTA TENSIÓ 400KV
  - LÍNIA DE MITJA TENSIÓ 25KV
  - SUBESTACIÓ ELÈCTRICA
  - ⚡ TRANSFORMADOR ELÈCTRIC



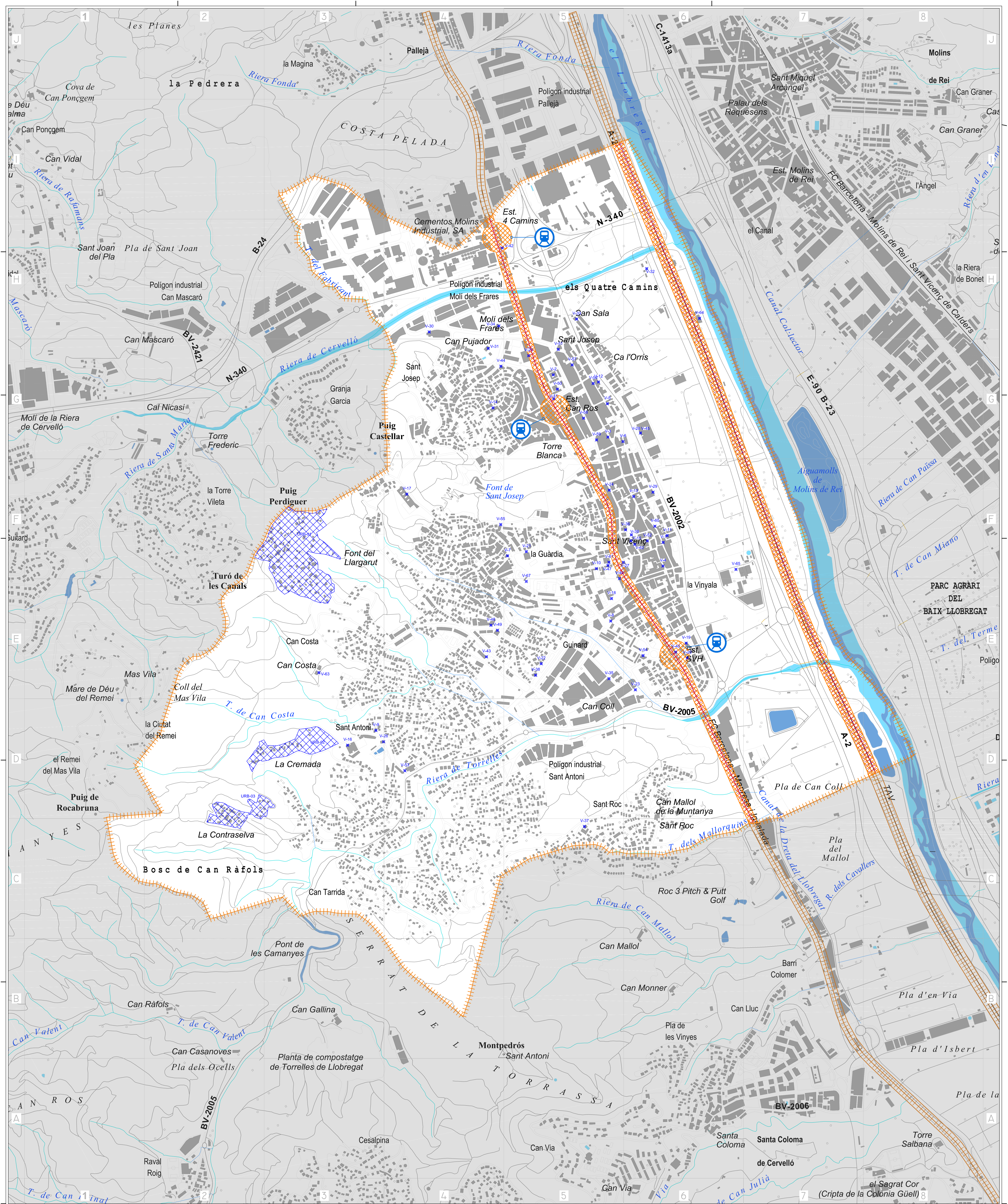
**LLEGGENDA**

ANTENA PER SERVEI DE TELEFONIA MÒBIL AL MUNICIPI	PROPIETAT DE TELEFÒNICA: I.- C. SANT JOSEP, 96. (417136, 4582467) 2.- C. DE LA MASIA DE CAN COLL, 17 (417130, 4582085) 4.- COSTAT VIA AVE S/N (S.VICENÇ SUD) (417130, 4582085) 5.- COSTAT VIA AVE S/N (S.VICENÇ NORD) (417428, 4584270) 6.- CARRETERA N-340 S/N (416055, 4584035) 9.- PLAÇA DE SANT JORDI, 4 (417293, 4582836) 10.- C. MOSSÈN JACINT VERDAGUER, 71 (417110, 4583088) 11.- C. LLOBREGAT, 9 (416931, 4583972)	PROPIETAT DE VODAFONE: 1.- C. SANT JOSEP, 98. (417115, 4582456) 3.- C. DE LA MASIA DE CAN COLL, 17. (417130, 4582085) 4.- COSTAT VIA AVE S/N (S.VICENÇ SUD) (418224, 4582107) 5.- COSTAT VIA AVE S/N (S.VICENÇ NORD) (417428, 4584270) 7.- MOLI DELS FRARES, CARRER A, 25 (416281, 4584026) 8.- CARRETERA DE SANT BOI, 63. (417331, 4583295) 9.- PLAÇA DE SANT JORDI, 4 (417293, 4582836)	PROPIETAT DE ORANGE: 1.- C. SANT JOSEP, 97. (417130, 4582426) 3.- C. DE LA MASIA DE CAN COLL, 17. (417130, 4582085) 4.- COSTAT VIA AVE S/N (S.VICENÇ SUD) (417130, 4582085) 5.- COSTAT VIA AVE S/N (S.VICENÇ NORD) (417428, 4584270) 7.- MOLI DELS FRARES, CARRER A, 25 (416281, 4584026) 9.- PLAÇA DE SANT JORDI, 4 (417293, 4582836) 11.- C. LLOBREGAT, 9 (416931, 4583972)	PROPIETAT DE YOIGO: 1.- C. SANT JOSEP, 96. (417136, 4582467) 9.- PLAÇA DE SANT JORDI, 4 (417293, 4582836)
--	---	--	--	---



LLEGGENDA

	CENTRE D'ACOLLIDA		CAP (24H).
CA01 ESCOLA SANT ANTONI	D3		CECOPAL / POLICIA
CA02 ESCOLA LA VINYALA	E5		PARC DE BOMBERS
CA03 ESCOLA SANT VICENÇ	F6		
CA04 ESCOLA JOAN JUNCADELLA	G6		
CA05 ESCOLA LA GUÀRDIA	F5		
CA06 ESCOLA EL ROCÍO	G4		
CA07 ESCOLA SANT JOSEP	G5		
CA08 ESCOLA SANT JORDI	F5		
CA09 IES SALESIANS	E5		
CA10 IES FREDERIC MOMPOU	D3		
CA11 IES GABRIELA MISTRAL	F4		
CA12 CENTRE CÍVIC SANT JOSEP	G4		
CA13 CENTRE CÍVIC SANT ROC	D6		
CA14 POLIESPORTIU SANT JOSEP	G5		
CA15 CAMP FÚTBOL LA BARRUANA	D5		
CA16 CENTRE CÍVIC LA GUÀRDIA	E5		



**LLEGGENDA**

**ZONES D'AFECTACIÓ:**

- VIALS I ESTACIONS DE LA XARXA DE FERROCARRILS DE LA GENERALITAT DE CATALUNYA LÍNIA LLOBREGAT-ANOIA
- VIALS DE ADIF / RENFE LÍNIA ALTA VELOCITAT (AVE) BARCELONA-TARRAGONA

**ELEMENTS DE RISC**

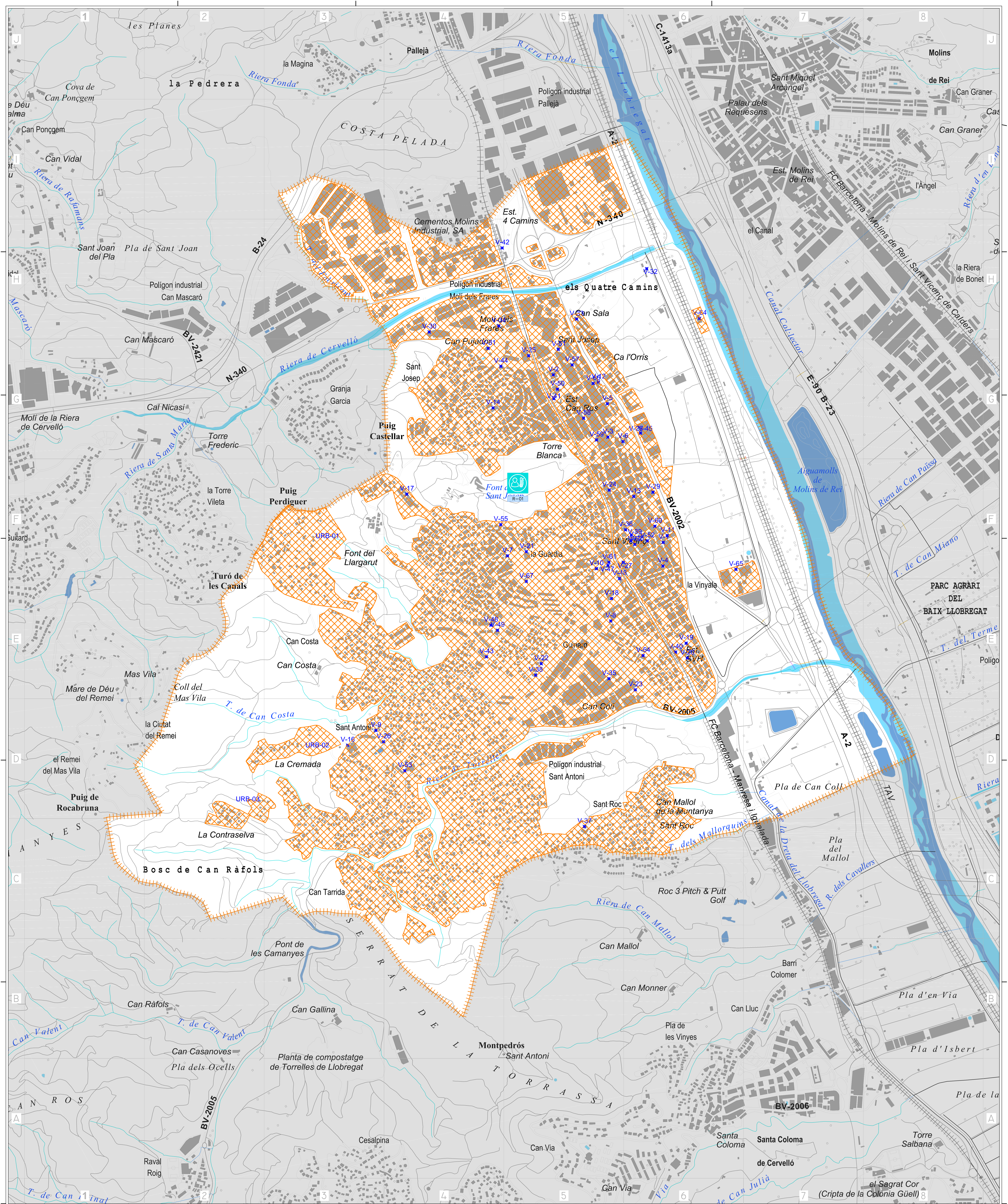
- RECORREGUTS DE PAS DE TRENS PEL TERME MUNICIPAL QUE TRANSCORREN PARALLELS PEL TERME MUNICIPAL I ZONA DE DOMINI PÚBLIC FERROVIARI (8,00 metres Llei 38/2015)

**ELEMENTS VULNERABLES**

V-40 ESTACIÓ FGC ST VICENÇ	6E
V-41 ESTACIÓ FGC CAN ROS	5G
V-42 ESTACIÓ FGC 4 QUATRE CAMINS	4H

ZONA DE DOMINI PÚBLIC FERROVIARI 8,00 METRES SEGONS LLEI 38/2015 DE 29 DE SETEMBRE DEL SECTOR FERROVIARI



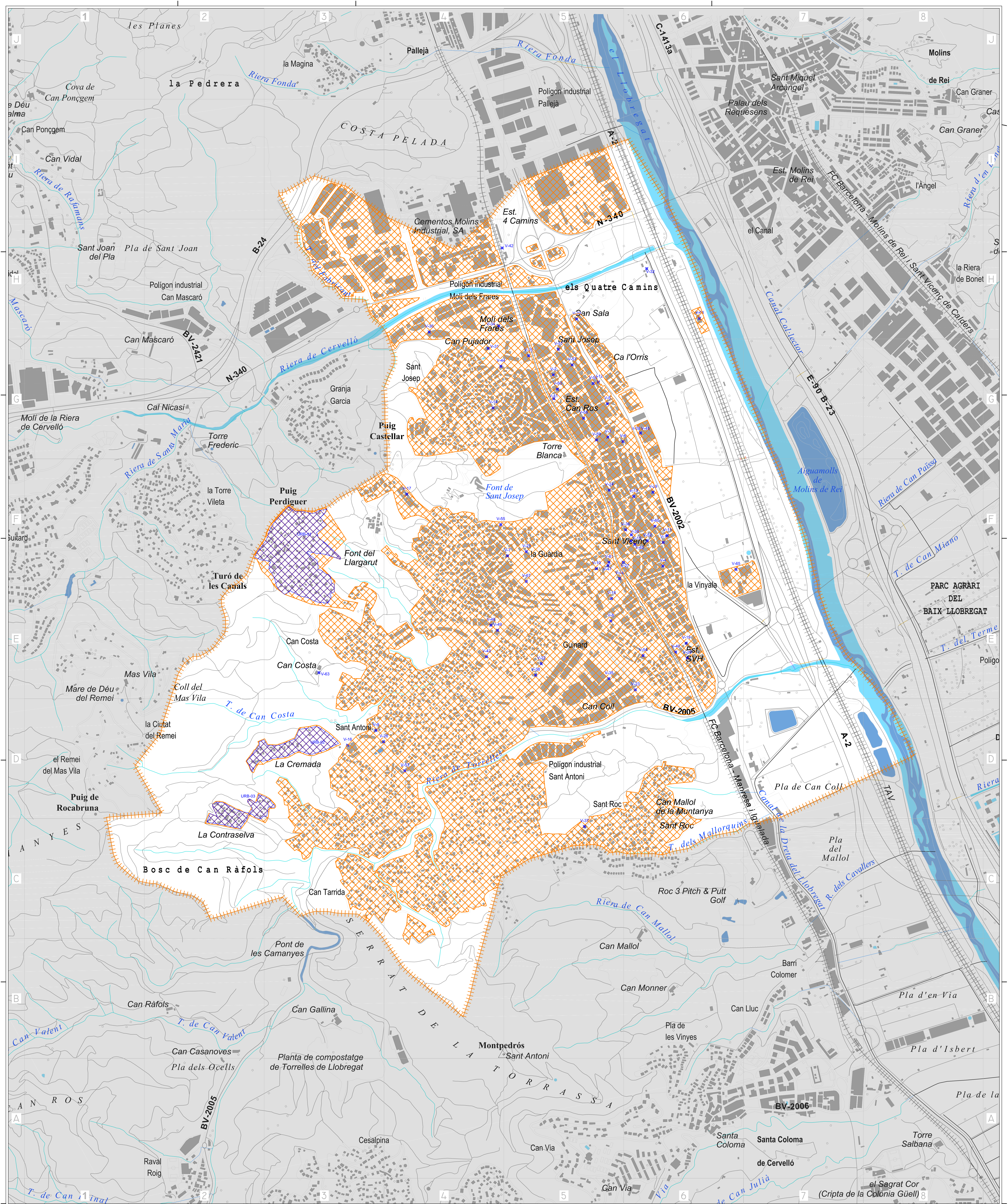


- LLEGGENDA**
- ZONES D'AFECTACIÓ
  - TOT EL NUCLI URBA
  - URBANITZACIONS
  - VEINATS I HABITATGES AÏLLATS
- ELEMENTS VULNERABLES**
- V-1 EL PETIT MAMUT 6F
  - V-2 L'ALEGRIA 5G
  - V-3 EL PATITO FEO 5G
  - V-4 EL PATITO FEO 6F
  - V-5 MAFALDA 5G
  - V-6 EL PATUFET 5G
  - V-7 LA GUÀRDIA 5F

- V-8 LA VINYALA
- V-9 SANT ANTONI
- V-10 SANT JORDI
- V-11 SANT VICENÇ
- V-12 JOAN JUNCADELLA
- V-13 SANT JOSEP
- V-14 MARE DE DÉU DEL ROCIO
- V-15 LA IMMACULADA
- V-16 FREDERIC MOMPOU
- V-17 GABRIELA MISTRAL
- V-18 SALESIANS SANT VICENÇ
- V-19 ESCOLA IRIS
- V-20 TALLER IRIS
- V-28 CUAP EL SERRAL
- V-29 CAP VILA VELLA

- 5E V-37 RESIDENCIA PRIMITIVA BARBA
- 3D V-38 RESIDENCIA SOPHOS
- 5F V-46 CFA GARROSSA
- 6F V-47 PLA TRANSICIÓ AL TREBALL
- 5G V-67 CENTRE CÍVIC LA GUÀRDIA
- 6F
- 4G
- 6F
- 3D
- 4F
- 6E
- 6E
- 6E
- 6G
- 6F

- LLEGGENDA**
- REFUGI CLIMÀTIC
  - R-00
  - 5C
  - 5E
  - 5E
  - 5F
  - 5E
  - 4F - 5F



**LLEGGENDA**

ZONES D'AFECTACIÓ

- TOT EL NUCLI URBA
- URBANITZACIONS
- VEINATS I HABITATGES AÏLLATS

**ELEMENTS VULNERABLES**

V-1	EL PETIT MAMUT	6F
V-2	L'ALEGRIA	5G
V-3	EL PATITO FEO	5G
V-4	EL PATITO FEO	6F
V-5	MAFALDA	5G
V-6	EL PATUFET	5G
V-7	LA GUÀRDIA	5F
V-8	LA VINYALA	5E

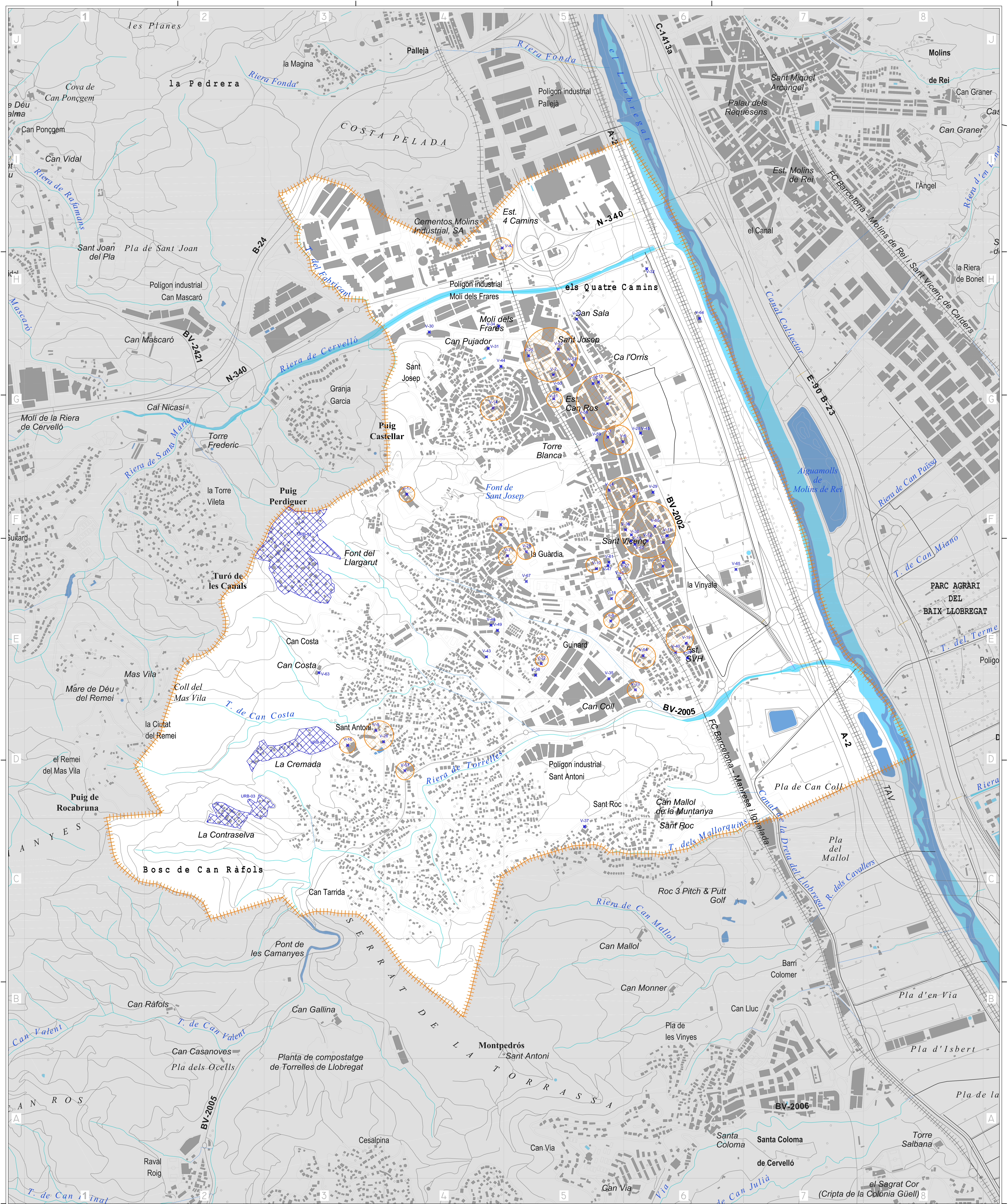
V-9	SANT ANTONI	3D
V-10	SANT JORDI	5F
V-11	SANT VICENÇ	6F
V-12	JOAN JUNCADELLA	5G
V-13	SANT JOSEP	6F
V-14	MARE DE DÉU DEL ROCIO	4G
V-15	LA IMMACULADA	6F
V-16	FREDERIC MOMPOU	3D
V-17	GABRIELA MISTRAL	4F
V-18	SALESIANS SANT VICENÇ	6E
V-19	ESCOLA IRIS	6E
V-20	TALLER IRIS	6E
V-21	LA GUÀRDIA	5F
V-22	LA BARRUANA	5E
V-23	PISCINA MONTSERRAT CANALS	6E

V-24	CARME SINYOL CLUB ESPORTIU	5F
V-25	SANT JOSEP	5G
V-26	SANT ANTONI - LA BLAVA	3D
V-27	FRANCESC MACIÀ	6F
V-28	CUAP EL SERRAL	6G
V-29	CAP VILA VELLA	6F
V-31	CAN PUJADOR	4G
V-32	ETAP ST VICENÇ DELS HORTS	6H
V-33	CAN SALA - POLICIA LOCAL	5H
V-34	COMISSARIA MOSSOS D'ESQUADRA	5H
V-35	BASE AMBULANCIES SEM	5E
V-36	PARC BOMBERS VOLUNTARIS ST VICENÇ DELS HORTS	6F
V-37	RESIDENCIA PRIMITIVA BARBA	5C
V-38	RESIDENCIA SOPHOS	5E

V-39	CASA DE LA VILA	6F
V-40	ESTACIÓ FGC ST VICENÇ	6E
V-41	ESTACIÓ FGC CAN ROS	5G
V-42	ESTACIÓ FGC 4 QUATRE CAMINS	4H
V-43	MAGATZEM MUNICIPAL	5F
V-46	CFA GARROSSA	5E
V-47	PLA TRANSICIÓ AL TREBALL	5F
V-59	ESPAI DE TROBADA	5G
V-67	CENTRE CÍVIC LA GUÀRDIA	5E

**URBANITZACIONS:**

URB-01	FONT DEL LLARGARUT	3F
URB-02	LA CREMADA	3D
URB-03	LA CONTRASELVA	2D



**LLEGGENDA**

- ZONES D'AFECTACIÓ
- TOT EL NUCLI URBA
- URBANITZACIONS
- VEINATS I HABITATGES AÏLLATS

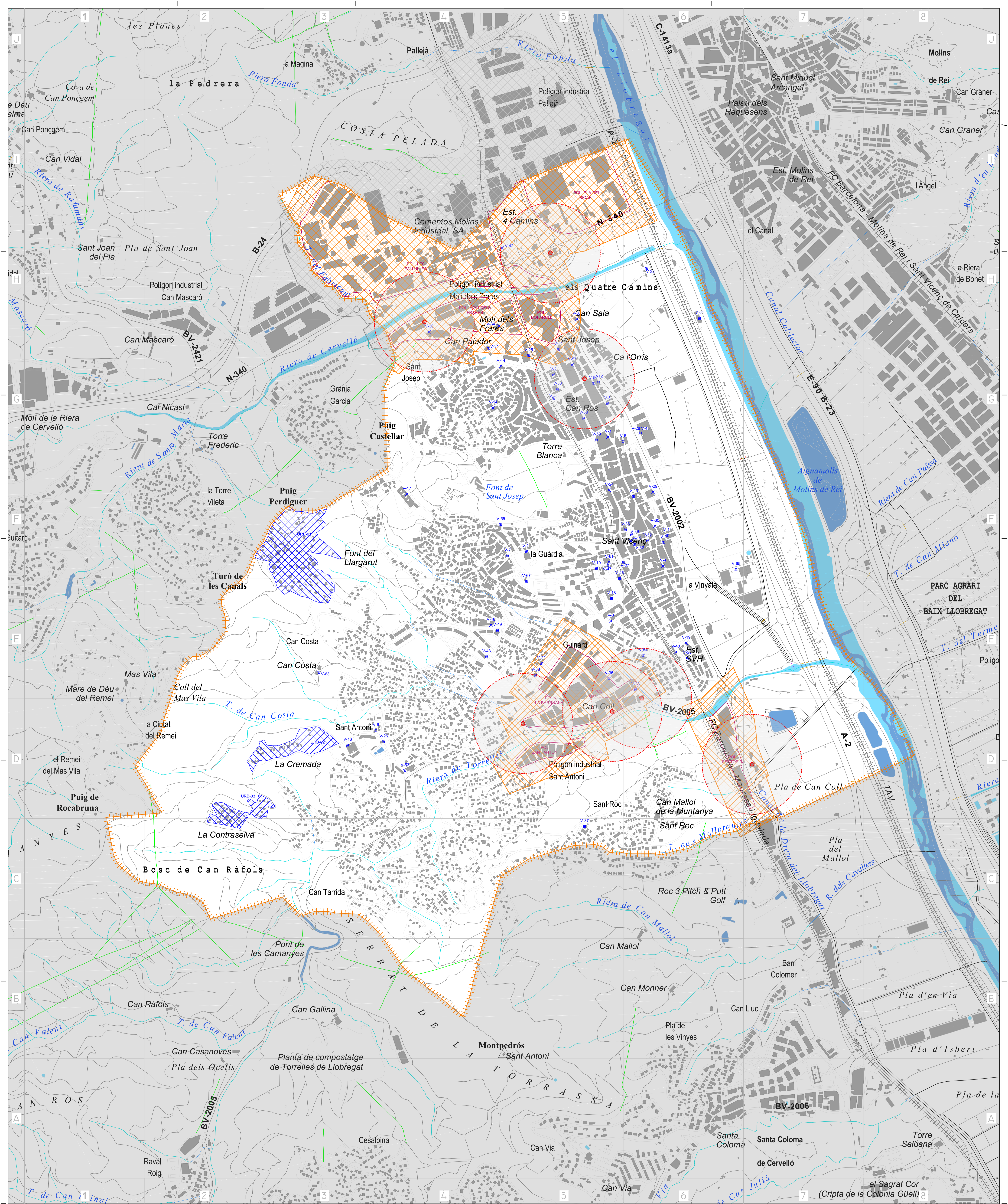
**ELEMENTS VULNERABLES**

- V-1 EL PETIT MAMUT 6F
- V-2 L'ALEGRIA 5G
- V-3 EL PATITO FEO 5G
- V-4 EL PATITO FEO 6F
- V-5 MAFALDA 5G
- V-6 EL PATUFET 5G
- V-7 LA GUÀRDIA 5F

- V-8 LA VINYALA 5E
- V-9 SANT ANTONI 3D
- V-10 SANT JORDI 5F
- V-11 SANT VICENÇ 6F
- V-12 JOAN JUNCADILLA 5G
- V-13 SANT JOSEP 6F
- V-14 MARE DE DÉU DEL ROCIO 4G
- V-15 LA IMMACULADA 6F
- V-16 FREDERIC MOMPOU 3D
- V-17 GABRIELA MISTRAL 4F
- V-18 SALESIANS SANT VICENÇ 6E
- V-19 ESCOLA IRIS 6E
- V-20 TALLER IRIS 6E
- V-21 LA GUÀRDIA 5F
- V-22 LA BARRUANA 5E

- 5E
- 3D
- 5F
- 6F
- 5G
- 6F
- 4G
- 6F
- 3D
- 4F
- 6E
- 6E
- 6E
- 5F
- 5E

- V-23 PISCINA MONTSERRAT CANALS 6E
- V-24 CARMÉ SINYOL CLUB ESPORTIU 5F
- V-25 SANT JOSEP 5G
- V-26 SANT ANTONI - LA BLAVA 3D
- V-27 FRANCESC MACIÀ 6F
- V-40 ESTACIÓ FGC ST VICENÇ 6E
- V-41 ESTACIÓ FGC CAN ROS 5G
- V-42 ESTACIÓ FGC 4 QUATRE CAMINS 4H
- V-46 CFA GARROSSA 5E
- V-47 PLA TRANSICIÓ AL TREBALL 5F
- V-51 ESGLÈSIA SANT JOSEP 5G
- V-52 ESGLÈSIA SANT VICENÇ MÀRTIR 6F
- V-53 CAPELLA SANT ANTONI DE PÀDUA 4D
- V-54 PARRÒQUIA ST ANTONI DE PÀDUA 6E
- V-55 MESQUITA MUSULMANA. ASS. CULTURAL MARROQUINA 4F
- V-56 MESQUITA MUSULMANA. COMUNITAT ISLÀMICA LA PAU 5G
- V-57 TESTIGOS DE JEHOVÀ 5G
- V-58 ESGLÈSIA EVANGÈLICA DE SANT VICENÇ DELS HORTS 5G
- V-60 L'ATENUE FAMILIAR 6F
- V-61 CENTRE CATÒLIC 5F
- V-62 LA VICENTINA 6F
- V-67 CENTRE CÍVIC LA GUÀRDIA 5E



**LLEGGENDA**

**ZONES D'AFECTACIÓ:**

- ENTORN DE 100M DE LES ZONES INDUSTRIALS UBICADES AL TERME MUNICIPAL

**POLÍGONS INDUSTRIALS:**

- BOFARULL
- CAN COLL
- LA BARRUANA
- LES FALLULES
- MOLI DELS FRARES
- PLA DEL RICART
- SANT ANTONI
- SECTOR 91

**ELEMENTS VULNERABLES**

V-22 LA BARRUANA	5E
V-23 PISCINA MONTSERRAT CANALS	6E
V-25 SANT JOSEP	5G
V-26 SANT ANTONI - LA BLAVA	3D
V-30 HOSPITAL VETERINARI MOLINS	4H
V-31 CAN PUJADOR	4G
V-33 CAN SALA - POLICIA LOCAL	5H
V-34 COMISSARIA MOSSOS D'ESQUADRA	5H
V-35 BASE AMBULÀNCIES SEM	5E
V-38 RESIDENCIA SOPHOS	5E
V-42 ESTACIÓ FGC 4 QUATRE CAMINS	4H
V-51 ESGLÉSIA SANT JOSEP	5G

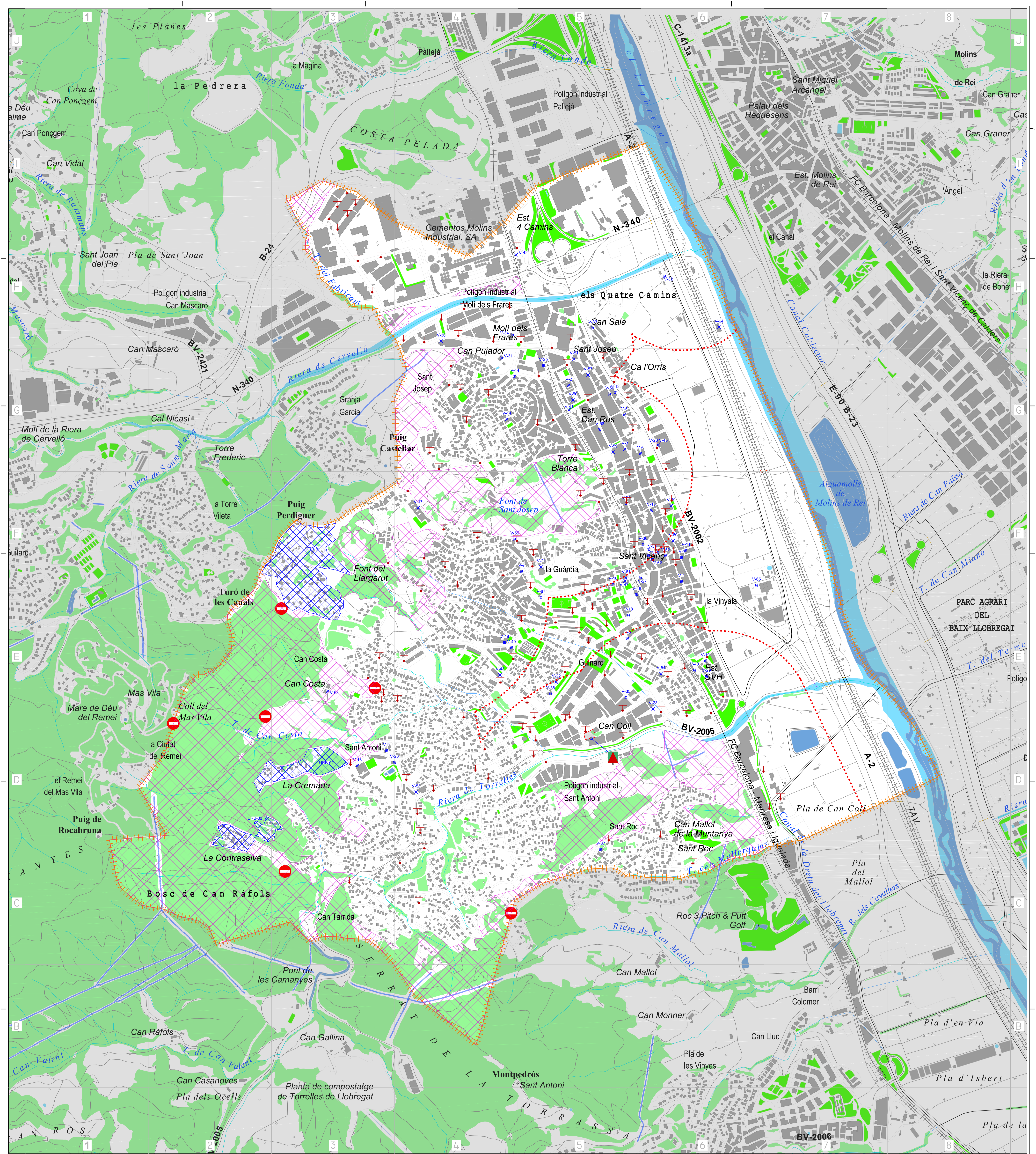
**LLEGGENDA**

**ZONES D'AFECTACIÓ:**

- ENTORN DE 250M DE LES BENZINERES AL MUNICIPI
- BENZINERA

**ELEMENTS DE RISC**

B-01 BENZINERA LAS PALMERAS	7D
B-02 BENZINERA BP JORDAN	6E
B-03 BENZINERA EXPRESS	5D
B-04 BENZINERA REPSOL	5D
B-05 BENZINERA GALP (LLOBREGAT)	5G
B-06 BENZINERA GALP (4 CAMINS)	5H
B-07 BENZINERA PETROMIRALLES	4H

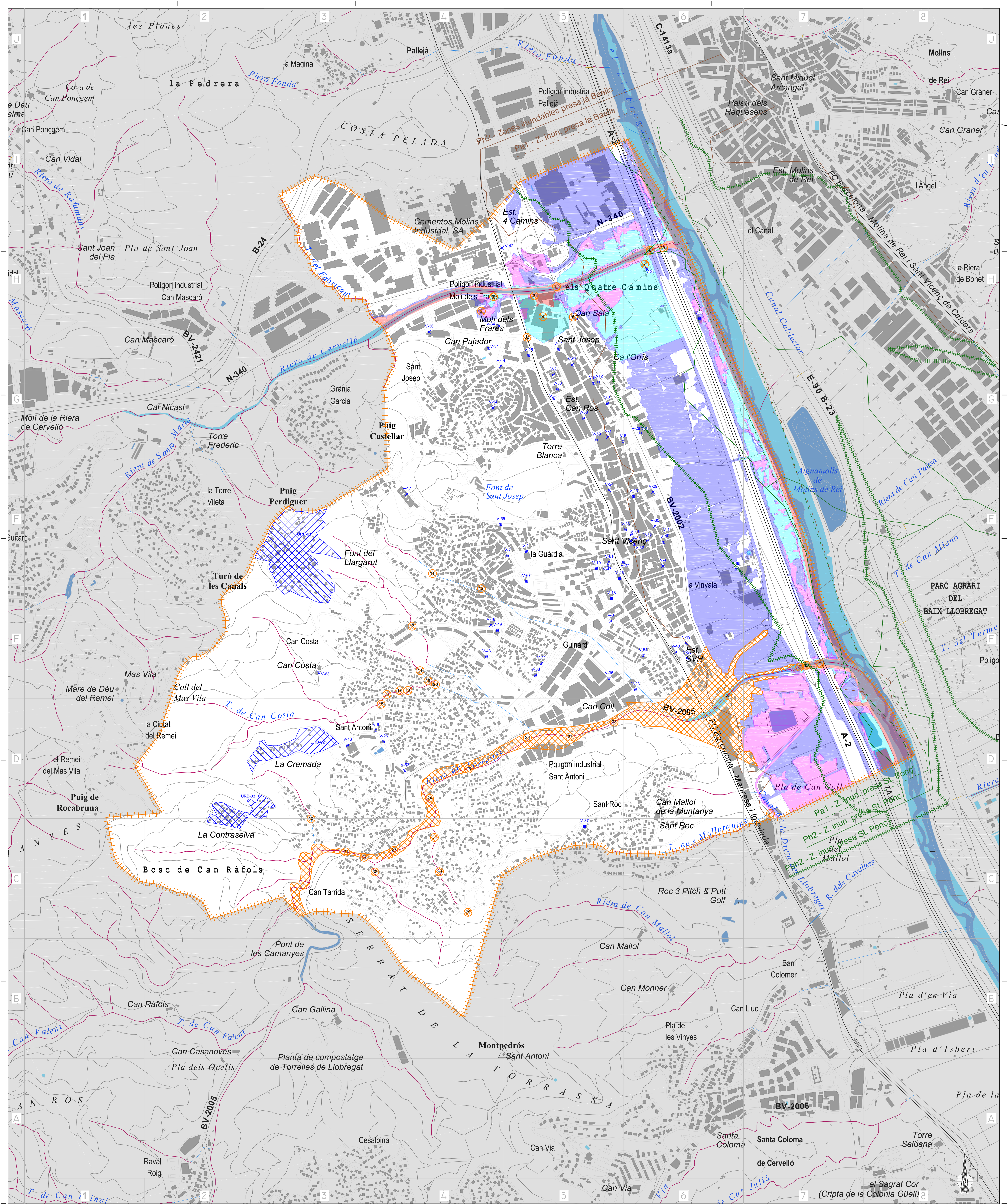


**LLEGGENDA**

	TOT EL NUCLI URBÀ		MASSA FORESTAL DEL MUNICIPI		ELEMENTS ESPECIALMENT VULNERABLES		TANCAMENT CAMÍ FORESTAL		HIDRANT COLUMNA SECA H-100		ZONA D'INFLUÈNCIA 200M
	URBANITZACIONS		FRANGES TALLAFOCS		FRANJA FORESTAL (500M)		PARC DE BOMBERS		HIDRANT SOTERRAT H-100		VIES D'EVACUACIÓ
	VEINATS I HABITATGES AÏLLATS										CENTRES DE RECEPCIÓ

**ELEMENTS VULNERABLES**

V-1 EL PETIT MAMUT	6F	V-16 FREDERIC MOPPOU	3D	V-33 CAN SALA - POLICIA LOCAL	5H	V-48 COL·LECTIU DE CULTURA POPULAR	4E	V-60 L'ATENEU FAMILIAR	6F
V-2 L'ALEGRIA	5G	V-17 GABRIELA MISTRAL	4F	V-34 COMISSARIA MOSSOS D'ESQUADRA	5H	V-49 CENTRO AMIGOS	4E	V-61 CENTRE CATÒLIC	5F
V-3 EL PATITO FEO	6E	V-18 SALESIANS SANT VICENÇ	6E	V-35 BASE AMBULÀNCIES SEM	5E	V-50 CASAL ÀVIS CAN ROS	5G	V-62 LA VICENTINA	6F
V-4 EL PATITO FEO	6F	V-19 ESCOLA IRIS	6E	V-36 PARC BOMBERS VOLUNTARIS ST VICENÇ DELS HORTS	6F	V-51 ESGLÈSIA SANT JOSEP	5G	V-63 MASIA CAN COSTA	3E
V-5 MAFALDA	5G	V-20 TALLER IRIS	6E	V-37 RESIDENCIA PRIMITIVA BARBA	5F	V-52 ESGLÈSIA SANT VICENÇ MÀRTIR	6F	V-64 EXPLOTACIÓ RAMADERA	6H
V-6 EL PATUFET	5G	V-21 LA GUÀRDIA	5F	V-38 RESIDENCIA SOPHOS	5E	V-53 CAPELLA SANT ANTONI DE PÀDUA	4D	V-65 CATALUNYA PLANTS	6F
V-7 LA GUÀRDIA	5F	V-22 LA BARRUANA	5E	V-39 CASA DE LA VILA	6F	V-54 PARRÒQUIA ST ANTONI DE PÀDUA	6E	V-67 CENTRE CÍVIC LA GUÀRDIA	5E
V-8 LA VINYALA	5E	V-23 PISCINA MONTSERRAT CANALS	6E	V-40 ESTACIÓ FGC ST VICENÇ	5F	V-55 MESQUITA MUSULMANA. ASS. CULTURAL MARROQUINA	4F		
V-9 SANT ANTONI	3D	V-24 CARME SINYOL CLUB ESPORTIU	5F	V-41 ESTACIÓ FGC CAN ROS	5G	V-56 MESQUITA MUSULMANA. COMUNITAT ISLÀMICA LA PAU	5G		
V-10 SANT JORDI	5F	V-25 SANT JOSEP	5G	V-42 ESTACIÓ FGC 4 QUATRE CAMINS	4H	V-57 TESTIGOS DE JEHOVÀ	5G		
V-11 SANT VICENÇ	6F	V-26 SANT ANTONI - LA BLAVA	3D	V-43 MAGATZEM MUNICIPAL	5F	V-58 ESGLÈSIA EVANGÈLICA DE SANT VICENÇ DELS HORTS	5G		
V-12 JOAN JUNCADELLA	5G	V-27 FRANCESC MACIÀ	6F	V-44 CENTRE CÍVIC SANT JOSEP	4G	V-59 ESPAI DE TROBADA	5G		
V-13 SANT JOSEP	6F	V-28 CUAP EL SERRAL	6G	V-45 LA VAILET	6G				
V-14 MARE DE DÉU DEL ROCIO	4G	V-29 CAP VILA VELLA	6F	V-46 CFA GARROSSA	5E				
V-15 LA IMMACULADA	6F	V-30 HOSPITAL VETERINARI MOLINS	4H	V-47 PLA TRANSICIÓ AL TREBALL	5F				
		V-31 CAN PUJADOR	4G						



**LLEGGENDA**

**ZONES D'AFECTACIÓ:**

- ZONES POTENCIALMENT INUNDABLES
- ENCREUAMENT VIARIS AMB CAMINS FLUVIALS
- CONS DEJECCIÓ

**ELEMENTS DE RISC:**

- SISTEMA FLUVIAL QUE HA PATIT INUNDACIONS ANTERIORMENT

**ZONES INUNDABLES PER PERÍODE DE RETORN:**

- T10
- T50
- T100
- T500

**ZONES INUNDABLES PRESA LA BAELLS**

- PA1
- PH2

**ZONES INUNDABLES PRESA SANT PONÇ**

- PA1
- PH2
- PEH2

**ELEMENTS VULNERABLES**

V-32 ETAP ST VICENÇ DELS HORTS	6H
V-33 CAN SALA - POLICIA LOCAL	5H
V-34 COMISSARIA MOSSOS D'ESQUADRA	5H
V-42 ESTACIÓ FGC 4 QUATRE CAMINS	4H
V-64 EXPLOTACIÓ RAMADERA	6H
V-65 CATALUNYA PLANTS	6F

**CONS DE DEJECCIÓ ACTIUS:**

- RIERA DE CERVELLÓ:

1 POLIGON INDUSTRIAL MOLÍ DELS FRARES. CARRERS E/A/C (T>50 ANYS)
2 EQUIP MUNICIPAL MOLÍ DELS FRARES (T>100 ANYS)
3 EMPRESSES DEL POL. IND. BOFARULL AL COSTAT DE LA RIERA (T>10 ANYS)
4 TOTALITAT DEL POL. IND. BOFARULL (T>50 ANYS)

**ANYS)**

5 PONT BV-2002 (PK.0.5) SOBRE LA RIERA (T>50ANYS)
6 COMISSARIA POLICIA LOCAL (CAN SALA)
7 ETAP SANT VICENÇ DELS HORTS
8 PONT A-2 (PK.600.2) / PONT ADIF
9 GUAL INUNDABLE AL CAMÍ DEL RIU

**- RIERA DE TORRELLES:**

A PONT BV-2002
B PONT A-2 PONT ADIF
C GUAL INUNDABLE AL CAMÍ DEL RIU

**VEINATS, URBANITZACIONS I ACTIVITATS AÏLLADES PROPERES A LES RIERES I TORRENTS**

- BARRI SANT ANTONI:

10 TORRENT MADORELLA QUE CIRCULA PER SOBRE DEL C/ENRIC BORRÀS
---

**- BARRI LA GUÀRDIA:**

11 TORRENT DELS EIROLLS: PASSA PER SOTA C/OURENSE. HI HA UN TRAFOR A LA LLERA
12 TORRENT DELS EIROLLS: FINALITZA SENSE CANALITZACIÓ AL C/ MADRID

**- BARRI CAN COSTA:**

13 TORRENT D'ISBERT: SOTERRAMENT AL C/LINARES
14 TORRENT D'ISBERT: LLERA SOBRE EL C/TORTOSA
15 RIERA DE CAN COSTA: CUL DE SAC DEL C/ENRIC GRANADOS
16 RIERA DE CAN COSTA: SOTERRADA PEL C/ROMEO I JULIETA
17 RIERA DE CAN COSTA: CARRER SENSE SORTIDA DEL C/IGUALADA
18 RIERA DE CAN COSTA: CARRER SENSE SORTIDA DEL C/AIROLLS
19 RIERA DE CAN COSTA: PONT VIANANTS

**SOBRE LA RIERA (CONTINUACIÓ C/TORTOSA)**

20 RIERA DE CAN COSTA: SOTERRADA AL PASSATGE TRIANGLE AMB C/AURORA
--

**- RIERA DE TORRELLES:**

21 PONT SOBRE BV-2005 PK 2.2
22 C.TER I CAMÍ RIBAS ACABA A LA RIERA
23 C.BAIXADA DE CAN COLL ACABA A LA RIERA
24 ACCÉS A LA RIERA CRÜLLA C/MUNTANYA I AV.GAUDÍ
25 PONT DEL BON PUNT PER VIANANTS SOBRE LA RIERA (UNEIX EL C/MUNTANYA AMB LA BV-2005)
26 PONT ACCÉS POL.IND. SANT ANTONI (APROX AL PK.1.1 BV.2005), AMB ACCÉS A CAMÍ PARAL·LEL A LA RIERA
27 PONT ACCÉS POL.IND. SANT ANTONI (APROX AL PK.0.9 BV.2005)
28 GUAL INUNDABLE DÛ ACCÉS A FINCA

**PRIVADA (ANTIGA GRANJA FAMÍLIA PERAMO)**

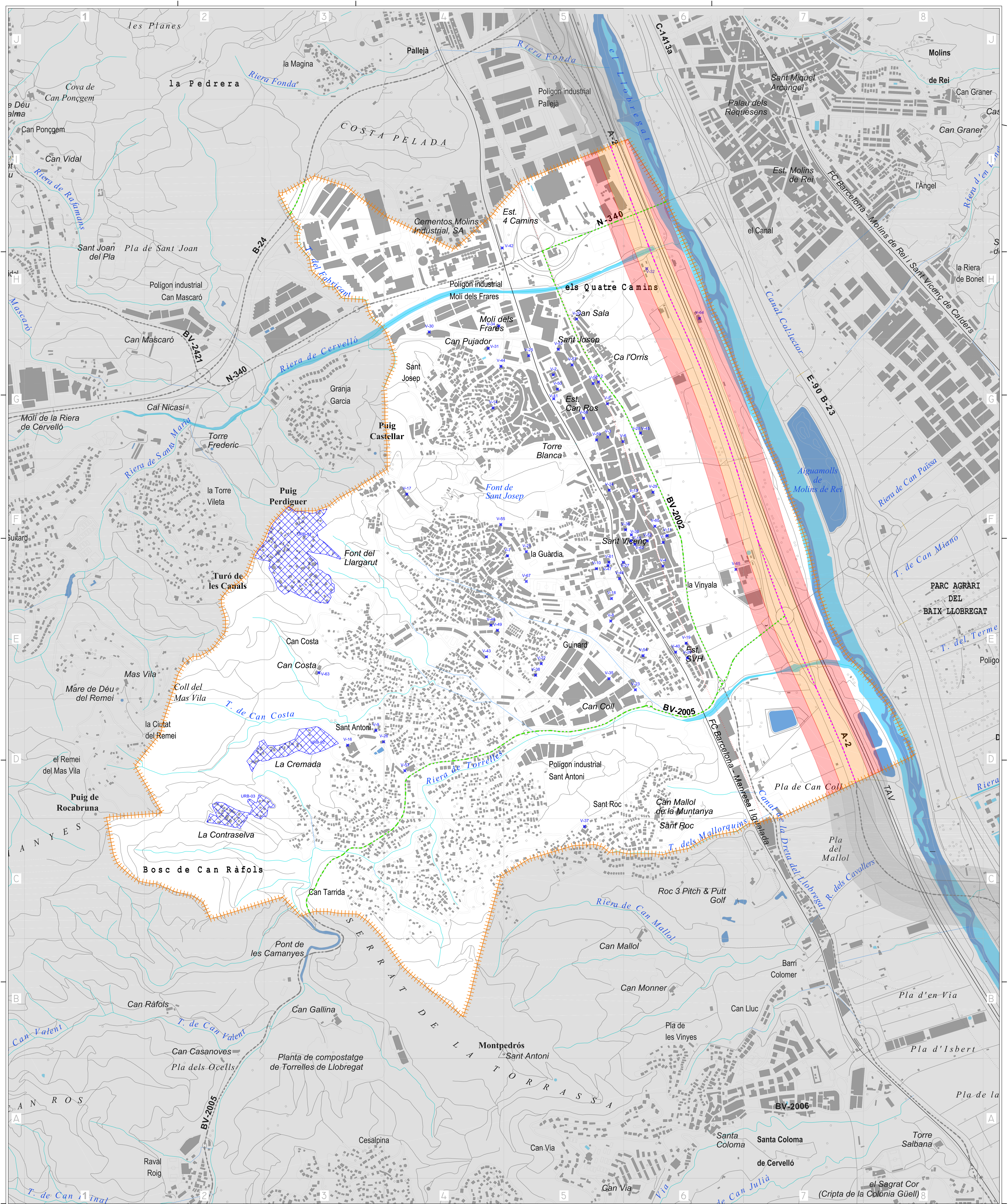
- BARRI SANT ANTONI:

29 TORRENT FUNDADORS: C/WALT DISNEY PER LA LLERA (EN CAPÇALERA)	29
30 TORRENT FUNDADORS: PASSA SOTA C/FUNDADORS	30
31 TORRENT FUNDADORS: C/PIO BAROJA ACABA AL TORRENT	31
32 TORRENT DEL TAIAT: PASSA SOTA C/FUNDADORS I SOBRE PTGE. FUNDADORS	32

**AFECTACIÓ A LA MOBILITAT PER CARRETERA (ACUMULACIÓ D'AIGUA PER BAIXA CAPACITAT DRENANT DEL CLAVEGUERAM):**

33 CARRER GIRONA (SOTA EL PONT FGC)
34 TORRENT MALLORQUINS: BV-2002 (LÍMIT AMB TERME MUNICIPAL STA COLOMA DE CERVELLÓ)

**ALGUNS CARRERS DEL BARRI DE VILA VELLA**



**LLEGGENDA**

- VIA DE TRANSPORT DE RISC MOLT ALT
- VIA DE TRANSPORT DE RISC BAIX
- VIA DE TRANSPORT SENSE AFECTACIÓ O FORA DE MUNICIPI
- FRANJA DE 500 M AL VOLTANT DE LA CARRETERA A-2 (RISC MOLT ALT)
- AFECTACIÓ PER INCENDI DE TOLL. BÚFFER 75M
- AFECTACIÓ PER NÚVOL INFLAMABLE. BÚFFER 150M

**ELEMENTS VULNERABLES**

V-1	EL PETIT MAMUT	6F
V-2	L'ALEGRIA	5G
V-3	EL PATITO FEO	5G
V-4	EL PATITO FEO	5G
V-5	MAFALDA	5G
V-6	EL PATUFET	5E
V-8	LA VINYALA	5E
V-9	SANT ANTONI	3D
V-10	SANT JORDI	5F
V-11	SANT VICENÇ	6F
V-12	JOAN JUNCADELLA	5G
V-13	SANT JOSEP	6F
V-15	LA IMMACULADA	6F
V-16	FREDERIC MOMPOU	3D
V-18	SALESIANS SANT VICENÇ	6E
V-19	ESCOLA IRIS	6E
V-20	TALLER IRIS	6E
V-22	LA BARRUANA	5E
V-23	PISCINA MONTSERRAT CANALS	6E

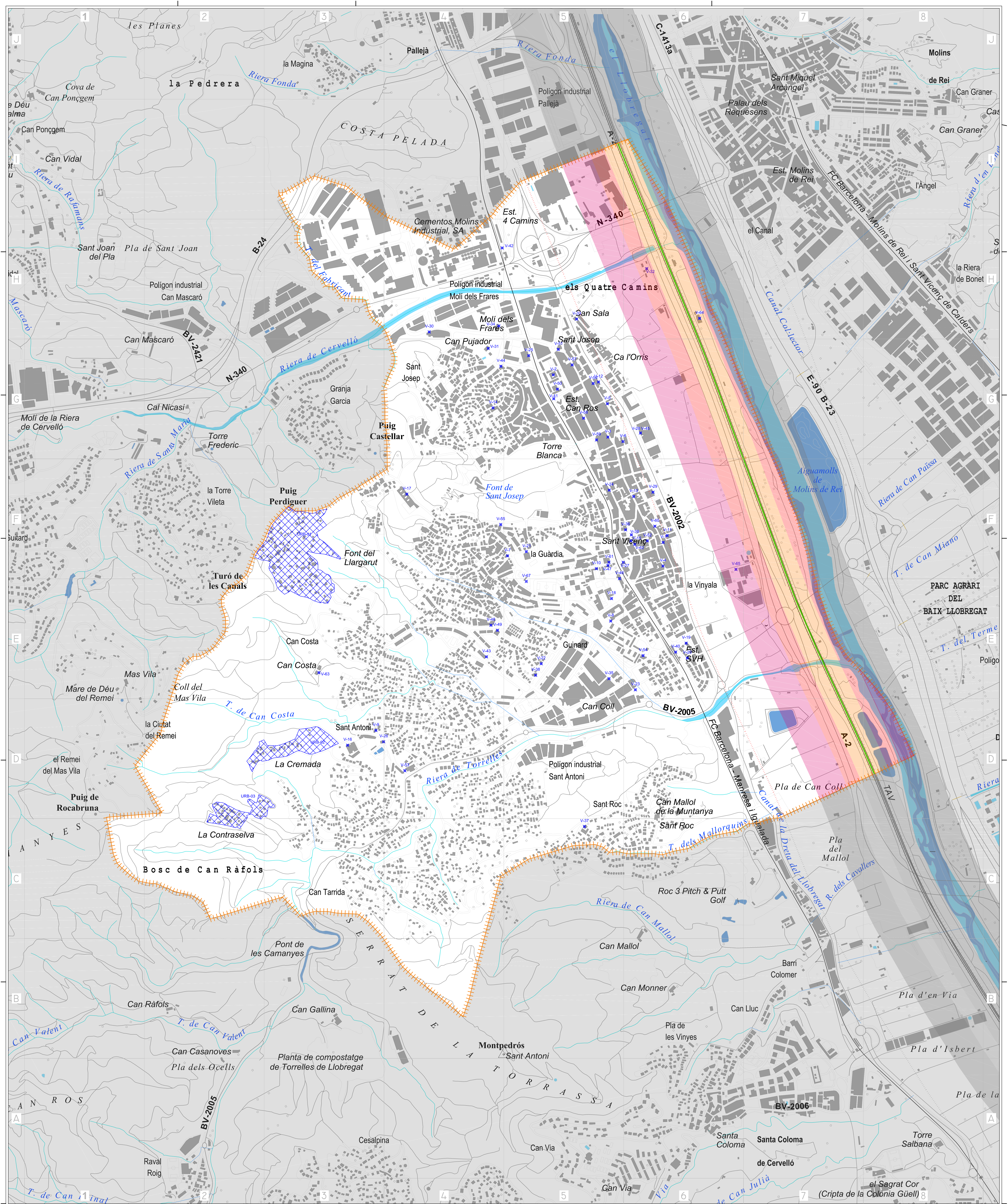
V-24	CARME SINYOL CLUB ESPORTIU	5F
V-25	SANT JOSEP	5G
V-26	SANT ANTONI - LA BLAVA	3D
V-27	FRANCESC MACIÀ	6F
V-28	CUAP EL SERRAL	6G
V-29	CAP VILA VELLA	6F
V-30	HOSPITAL VETERINARI MOLINS	4H
V-31	CAN PUJADOR	4G
V-32	ETAP ST VICENÇ DELS HORTS	6H
V-33	CAN SALA - POLICIA LOCAL	5H
V-34	COMISSARIA MOSSOS D'ESQUADRA	5H
V-35	BASE AMBULÀNCIES SEN	5E
V-36	PARC BOMBERS VOLUNTARIS ST VICENÇ DELS HORTS	6F
V-37	RESIDENCIA PRIMITIVA BARBA	5C
V-38	RESIDENCIA SOPHOS	5E
V-39	CASA DE LA VILA	6F
V-40	ESTACIÓ FGC ST VICENÇ	6E
V-41	ESTACIÓ FGC CAN ROS	5G
V-42	ESTACIÓ FGC 4 QUATRE CAMINS	4H

V-43	MAGATZEM MUNICIPAL	5F
V-44	CENTRE CÍVIC SANT JOSEP	4G
V-45	LA VAILET	6G
V-46	CFA GARROSSA	5E
V-47	PLA TRANSICIÓ AL TREBALL	5F
V-50	CASAL AVIS CAN ROS	5G
V-51	ESGLÉSIA SANT JOSEP	5G
V-52	ESGLÉSIA SANT VICENÇ MÀRTIR	6F
V-53	CAPELLA SANT ANTONI DE PÀDUA	4D
V-54	PARRÒQUIA ST ANTONI DE PÀDUA	6E
V-56	MESQUITA MUSULMANA. COMUNITAT ISLÀMICA LA PAU	5G
V-57	TESTIGOS DE JEHOVÀ	5G
V-58	ESGLÉSIA EVANGÈLICA DE SANT VICENÇ DELS HORTS	5G
V-59	ESPAI DE TROBADA	5G
V-60	L'ÀTENEU FAMILIAR	6F
V-61	CENTRE CATÒLIC	5F
V-62	LA VICENTINA	6F

V-64	EXPLOTACIÓ RAMADERA	6H
V-65	CATALUNYA PLANTS	6F
V-67	CENTRE CÍVIC LA GUÀRDIA	5E

**URBANITZACIONS:**

URB-01	FONT DEL LLARGARUT	3F
URB-02	LA CREMADA	3D
URB-03	LA CONTRASELVA	2D



**LLEGGENDA**

- VIA ADIF/RENFE NIVELL MOLT ALT
- FRANJA DE 500 M AL VOLTANT DE LES VIES DE ADIF/RENFE.
- AFECTACIÓ PER INCENDI DE TOLL. BÚFFER 75M.
- AFECTACIÓ PER NÚVOL INFLAMMABLE. BÚFFER 150M.
- AFECTACIÓ PER NÚVOL TÒXIC DE CURT ABAST. BÚFFER 300M.

**ELEMENTS VULNERABLES**

V-1	EL PETIT MAMUT	6F
V-2	L'ALEGRIA	5G
V-3	EL PATITO FEO	5G
V-4	EL PATITO FEO	6F
V-5	MAFALDA	5G
V-6	EL PATUFET	5E
V-8	LA VINYALA	5E
V-9	SANT ANTONI	3D
V-10	SANT JORDI	5F
V-11	SANT VICENÇ	6F
V-12	JOAN JUNCADELLA	5G
V-13	SANT JOSEP	6F
V-15	LA IMMACULADA	6F
V-16	FREDERIC MOMPOU	3D
V-18	SALESIANS SANT VICENÇ	6E
V-19	ESCOLA IRIS	6E
V-20	TALLER IRIS	6E
V-22	LA BARRUANA	5E
V-23	PISCINA MONTSERRAT CANALS	6E

V-24	CARME SINYOL CLUB ESPORTIU	5F
V-25	SANT JOSEP	5G
V-26	SANT ANTONI - LA BLAVA	3D
V-27	FRANCESC MACIÀ	6F
V-28	CUAP EL SERRAL	6G
V-29	CAP VILA VELLA	6F
V-30	HOSPITAL VETERINARI MOLINS	4H
V-31	CAN PUJADOR	4G
V-32	ETAP ST VICENÇ DELS HORTS	6H
V-33	CAN SALA - POLICIA LOCAL	5H
V-34	COMISSARIA MOSSOS D'ESQUADRA	5H
V-35	BASE AMBULÀNCIES SEN	5E
V-36	PARC BOMBERS VOLUNTARIS ST VICENÇ DELS HORTS	6F
V-37	RESIDENCIA PRIMITIVA BARBA	5C
V-38	RESIDENCIA SOPHOS	5E
V-39	CASA DE LA VILA	6F
V-40	ESTACIÓ FGC ST VICENÇ	6E
V-41	ESTACIÓ FGC CAN ROS	5G
V-42	ESTACIÓ FGC 4 QUATRE CAMINS	4H

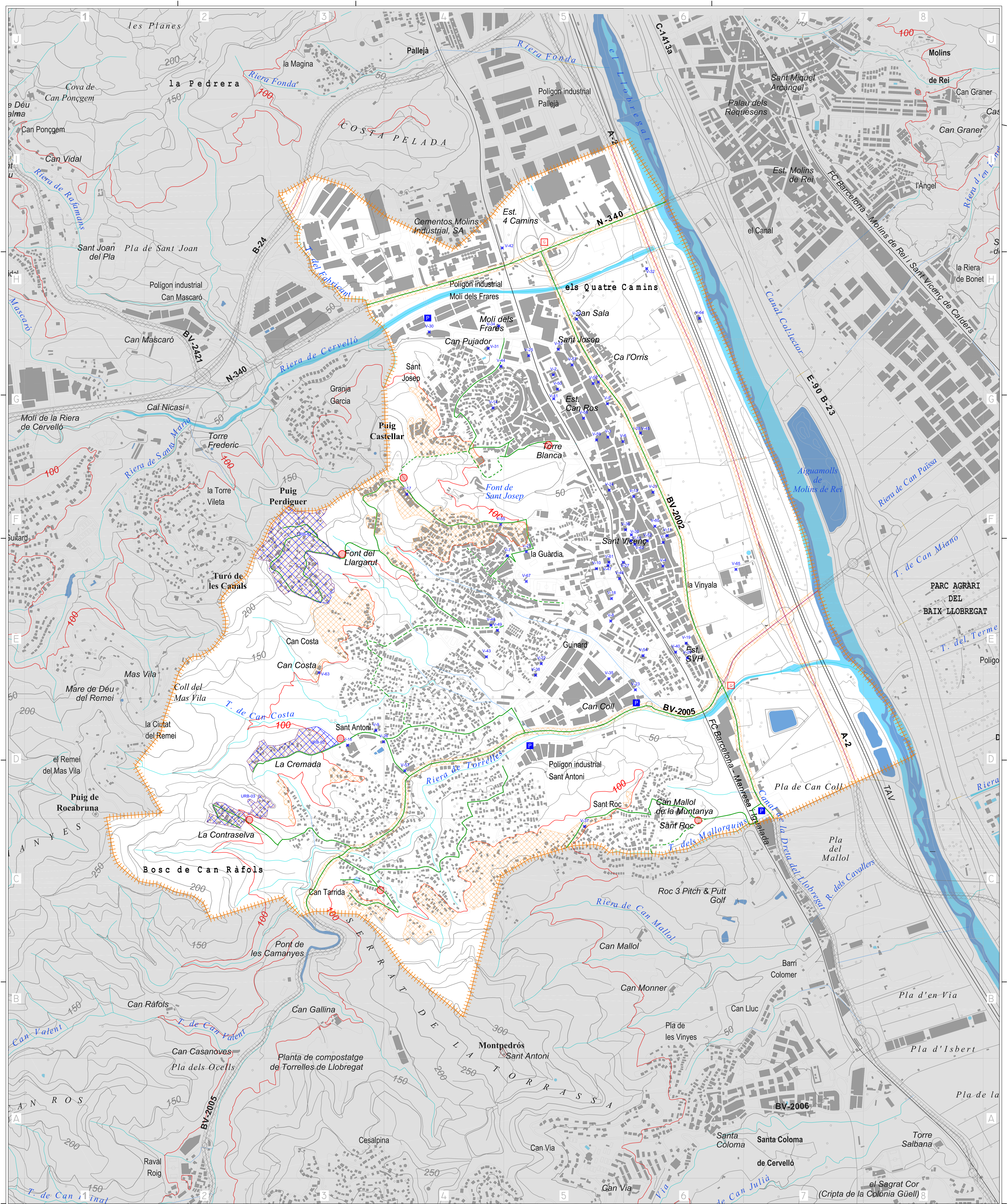
V-43	MAGATZEM MUNICIPAL	5F
V-44	CENTRE CÍVIC SANT JOSEP	4G
V-45	LA VAILLET	6G
V-46	CFA GARROSSA	5E
V-47	PLA TRANSICIÓ AL TREBALL	5F
V-50	CASAL AVIS CAN ROS	5G
V-51	ESGLÉSIA SANT JOSEP	5G
V-52	ESGLÉSIA SANT VICENÇ MÀRTIR	6F
V-53	CAPELLA SANT ANTONI DE PÀDUA	4D
V-54	PARRÒQUIA ST ANTONI DE PÀDUA	6E
V-56	MESQUITA MUSULMANA. COMUNITAT ISLÀMICA LA PAU	5G
V-57	TESTIGOS DE JEHOVÀ	5G
V-58	ESGLÉSIA EVANGÈLICA DE SANT VICENÇ DELS HORTS	5G
V-59	ESPAL DE TROBADA	5G
V-60	L'ATENEU FAMILIAR	6F
V-61	CENTRE CATÒLIC	5F
V-62	LA VICENTINA	6F

V-64	EXPLOTACIÓ RAMADERA	6H
V-65	CATALUNYA PLANTS	6F
V-67	CENTRE CÍVIC LA GUÀRDIA	5E

**URBANITZACIONS:**

URB-01	FONT DEL LLARGARUT	3F
URB-02	LA CREMADA	3D
URB-03	LA CONTRASELVA	2D





**LLEGGENDA**

**ZONES D'ESPECIAL AFECTACIÓ:**

- TOTALITAT DE LA POBLACIÓ I / O EDIFICACIONS
- URBANITZACIONS, MASIES I / O EDIFICACIONS AÏLLADES

**ELEMENTS DE RISC:**

- XARXA DE COMUNICACIONS INTERNA I XARXA SUPRAMUNICIPAL I XARXA DE CAMINS RURALS ESPECIALMENT ELS ACCESSOS A LES URBANITZACIONS

**ELEMENTS VULNERABLES**

V-1	EL PETIT MAMUT	6F
V-2	L'ALEGRIA	5G
V-3	EL PATITO FEO	5G
V-4	EL PATITO FEO	6F
V-5	MAFALDA	5G
V-6	EL PATUFET	5G
V-7	LA GUÀRDIA	5F
V-8	LA VINYALA	5E
V-9	SANT ANTONI	3D
V-10	SANT JORDI	5F
V-11	SANT VICENÇ	6F
V-12	JOAN JUNCADELLA	5G
V-13	SANT JOSEP	6F
V-14	MARE DE DÉU DEL ROCÍO	4G
V-15	LA IMMACULADA	3D
V-16	FREDERIC MOMPOU	4F
V-17	GABRIELA MISTRAL	4F
V-18	SALESIANS SANT VICENÇ	6E
V-19	ESCOLA IRIS	6E
V-20	TALLER IRIS	6E
V-28	CUAP EL SERRAL	6G
V-29	CAP VILA VELLA	6F
V-31	CAN PUJADOR	4G
V-32	ETAP ST VICENÇ DELS HORTS	6H
V-35	BASE AMBULÀNCIES SEM	5E
V-37	RESIDENCIA PRIMITIVA BARBA	5C
V-38	RESIDENCIA SOPHOS	5E
V-46	CFA GARROSA	5E
V-47	PLA TRANSICIÓ AL TREBALL	4F
V-55	MESQUITA MUSULMANA. ASS. CULTURAL MARROQUINA	3D
V-63	MASIA CAN COSTA	6F
V-64	EXPLOTACIÓ RAMADERA	3E
V-65	CATALUNYA PLANTS	6F

**URBANITZACIONS:**

URB-01	FONT DEL LLARGARUT	3F
URB-02	LA CREMADA	3D
URB-03	LA CONTRASELVA	2D

**EN CAS DE PREALERTA**

- COMPROVAR DISPONIBILITAT DE FUNDENTS.
- ZONA D'APARCAMENT DE VEHICLES I FUNDENTS A DISPOSICIÓ DE LA POBLACIÓ.
- REVISAR GRUPS ELECTRÒGENS.

**EN CAS D'ALERTA**

- LÍMIT CONFLICTIU PER RISC DE GLAÇADES EN ALTITUDS SUPERIORS A 100M.
- PUNT DE DISTRIBUCIÓ DE FUNDENTS.
- SENYALITZAR, TALLAR O CONTROLAR LA CARRETERA
- PUNT ON GLAÇA HABITUALMENT

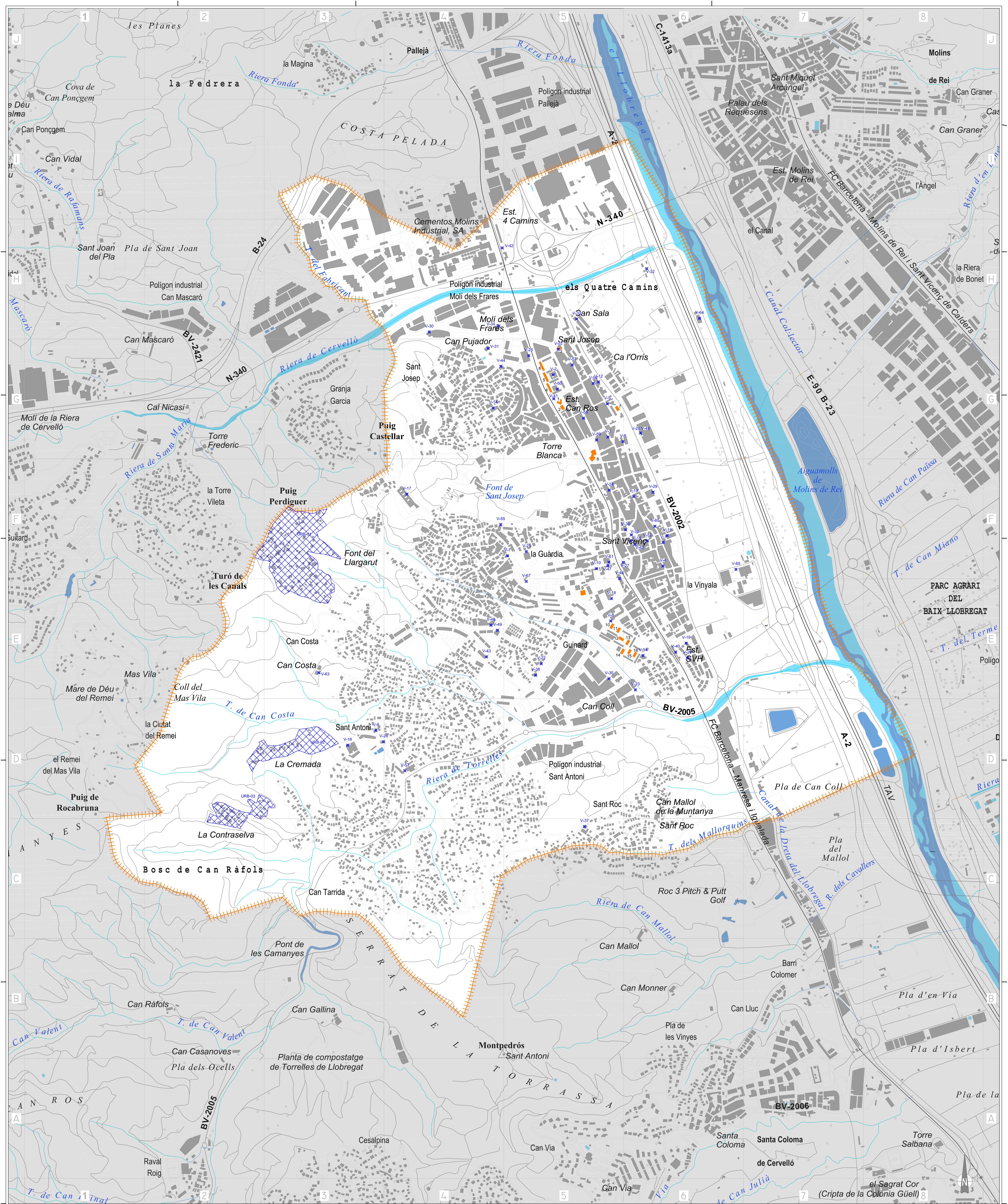
**RUTES DE NETEJA**

**PRIORITAT 1:**

- RUTA 1.1.: CTRA BV2002, CTRA BV2005 I N340 (DIPUTACIÓ DE BARCELONA)
- RUTA 1.2.: C. TREMP, C. FONT DEL LLARGARUT, C. DE LA LLACUNA I C. D'OLESA
- RUTA 1.3.: C. ALBACETE, C. BADALONA, C. CADIS I C. CIUTAT REAL
- RUTA 1.4.: C. OSCA I C. MATARÓ
- RUTA 1.5.: C. FUNDADORS, C. SAGRADA FAMÍLIA, C. WALT DISNEY, C. DE LES FLORS, C. BON PUNT, C. ROSARI I C. IGNASI IGLESIES
- RUTA 1.6.: AVDA. DEL MAS PICÓ I AVDA. DE BARCELONA
- RUTA 1.7.: C. DE LA CONTRASELVA
- RUTA 1.8.: C. JAUME I, C. MURILLO, C. VELAZQUEZ I C. FUJADA DE SANT ROC

**PRIORITAT 2:**

- RUTA 2.1.: C. LA CORUNYA
- RUTA 2.2.: C. LINARES, C. CARTAGENA, C. TERRASSA, C. ROMEO I JULIETA, C. ISAAC ALBÉNIZ I PL. DE LES OLIVES
- RUTA 2.3.: C. BORRIANA
- RUTA 3.: RESTA DE CARRERS I VIES DEL MUNICIPI



**LLEGGENDA**

ZONES D'AFECTACIÓ

- NUCLI URBÀ, VEINATS, URBANITZACIONS I EDIFICACIONS AÏLLADES.

CAL PREVEURE POSSIBLES DANYS EN EDIFICIS MÉS VULNERABLES DEGUT A LA METODOLOGIA DE LA CONSTRUCCIÓ O LA SEVA ALÇADA:

- EDIFICIS HISTÒRICS AMB CONSTRUCCIONS EN ALÇADA (CAMPANARS, TORRES, XEMENEIES I ALTRES).
- EDIFICACIONS MOLT VELLES O AMB PROBLEMES ESTRUCTURALS.
- ESTABLIMENTS DE RISC QUÍMIC PER POSSIBLE EFECTE DOMINÓ.

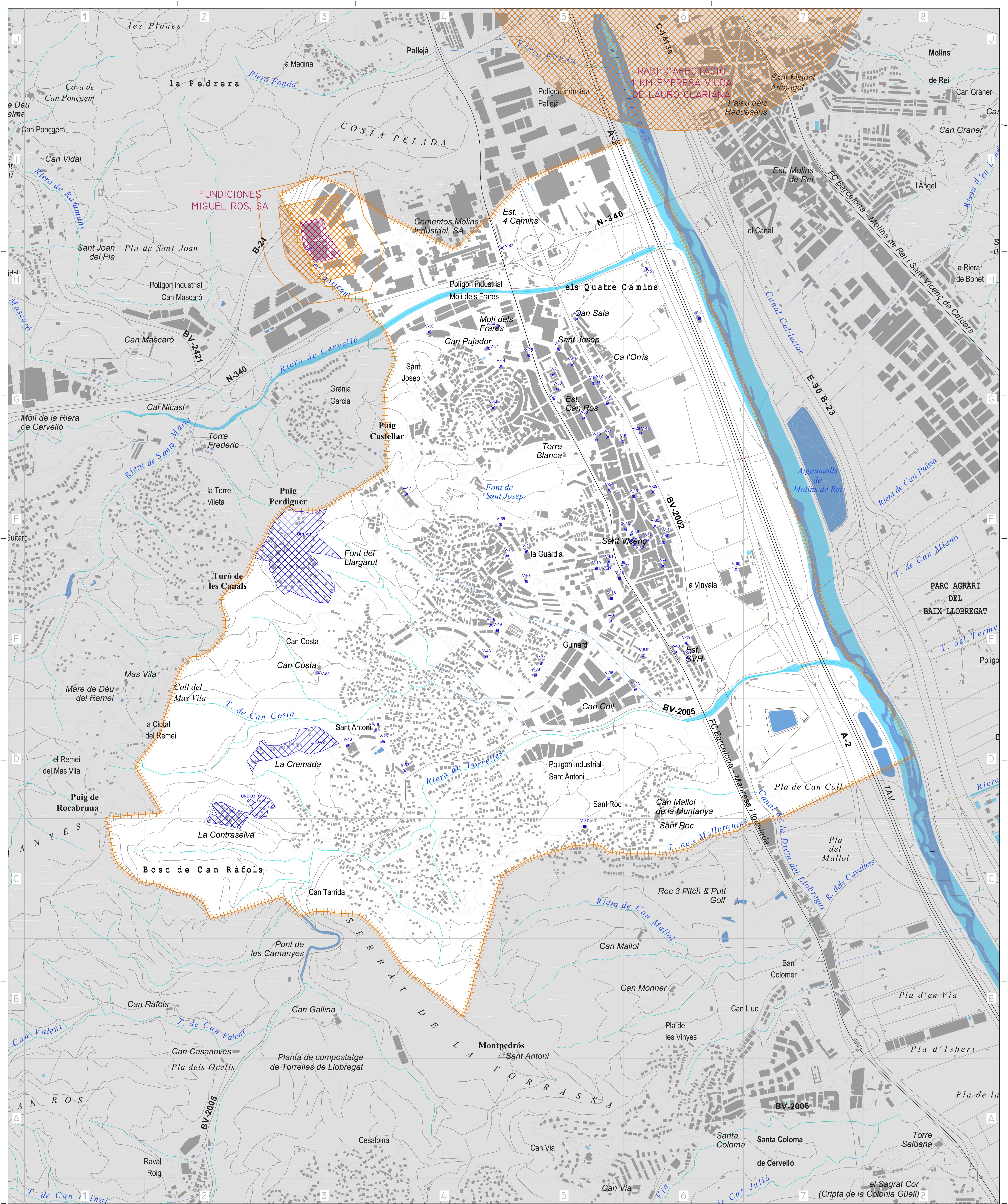
- N** EDIFICIS DE MÉS DE 7 PLANTES:
- 1 C/ LLOBREGAT, 2.
  - 2 AV. DEL FERROCARRIL, 46.
  - 3 EDIFICI NURIA. C/GIRONA, 2-6.
  - 4 PLAÇA DR. RAFAEL LAGUNILLA, 13-15.
  - 5 PLAÇA DEL TREVOL, 4-6.
  - 6 PLAÇA MIQUEL JULIA, 4-6.
  - 7 C/ MARE DE DEU DE MONTSERRAT, 22.
  - 8 EDIFICI ESTRELLA.
  - 9 C/ MOSEN JACINT VERDAGUER, 135.
  - 10 C/ ENRIC AYMERICH I RIGOL, 4.
  - 11 C/ SANT JOSEP, 97.
  - 12 C/ MESTRE PEREZ I MOYA, 5.
  - 13 C/ LA VINYALA, 1.
  - 14 C/ MARINADA, 1.
  - 15 C/ DOCTOR FERRAN, 2.
  - 16 C/ LA VINYALA, 8.
  - 17 C/ LA VINYALA, 10.

- TOTS ELS ELEMENTS VULNERABLES DEL MUNICIPI ES TROBEN AFECTATS PER AQUEST RISC:
- V-1 EL PETIT MAMUT 6F
  - V-2 L'ALEGRIA 5G
  - V-3 EL PATITO FEO 5G
  - V-4 EL PATITO FEO 6F
  - V-5 MAFALDA 5G
  - V-6 EL PATUFET 5G
  - V-8 LA VINYALA 5E
  - V-9 SANT ANTONI 3D
  - V-10 SANT JORDI 5F
  - V-11 SANT VICENÇ 6F
  - V-12 JOAN JUNCADILLA 5G
  - V-13 SANT JOSEP 6F
  - V-15 LA IMMACULADA 6F
  - V-16 FREDERIC MOMPOU 3D
  - V-18 SALESIANS SANT VICENÇ 6E
  - V-19 ESCOLA IRIS 6E
  - V-20 TALLER IRIS 6E
  - V-22 LA BARRUANA 5E

- V-23 PISCINA MONTSERRAT CANALS 6E
- V-24 CARMÉ SINYOL CLUB ESPORTIU 5F
- V-25 SANT JOSEP 5G
- V-26 SANT ANTONI - LA BLAVA 3D
- V-27 FRANCESC MACIÀ 6F
- V-28 CUAP EL SERRAL 6G
- V-29 CAP VILA VELLA 6F
- V-30 HOSPITAL VETERINARI MOLINS 4G
- V-31 CAN PUJADOR 6H
- V-32 ETAP ST VICENÇ DELS HORTS 6H
- V-33 CAN SALA - POLICIA LOCAL 5H
- V-34 COMISSARIA MOSSOS D'ESQUADRA 5H
- V-35 BASE AMBULANCIES SEM 5E
- V-36 PARC BOMBERS VOLUNTARIS ST VICENÇ DELS HORTS 6F
- V-37 RESIDENCIA PRIMITIVA BARBA 5C
- V-38 RESIDENCIA SOPHOS 5E
- V-39 CASA DE LA VILA 6F
- V-40 ESTACIÓ FGC ST VICENÇ 6E
- V-41 ESTACIÓ FGC CAN ROS 5G

- V-42 ESTACIÓ FGC 4 QUATRE CAMINS 4H
- V-43 MAGATZEM MUNICIPAL 5F
- V-44 CENTRE CÍVIC SANT JOSEP 4G
- V-45 LA WALLET 6G
- V-46 CFA GARROSSA 5E
- V-47 PLA TRANSICIÓ AL TREBALL 5F
- V-50 CASAL ÀVIS CAN ROS 5G
- V-51 ESGLÉSIA SANT JOSEP 5G
- V-52 ESGLÉSIA SANT VICENÇ MÀRTIR 6F
- V-53 CAPELLA SANT ANTONI DE PÀDUA 4D
- V-54 PARRÒQUIA ST ANTONI DE PÀDUA 6E
- V-56 MESQUITA MUSULMANA. COMUNITAT ISLAMICA LA PAU 5G
- V-57 TESTIGOS DE JEHOVÀ 5G
- V-58 ESGLÉSIA EVANGÈLICA DE SANT VICENÇ DELS HORTS 5G
- V-59 ESPAI DE TROBADA 5G
- V-60 L'ATENUE FAMILIAR 6F
- V-61 CENTRE CATÒLIC 5F

- V-62 LA VICENTINA 6F
  - V-64 EXPLOTACIÓ RAMADERA 6H
  - V-65 CATALUNYA PLANTS 6F
  - V-67 CENTRE CÍVIC LA GUÀRDIA 5E
- URBANITZACIONS:
- URB-01 FONT DEL LLARGARUT 3F
  - URB-02 LA CREMADA 3D
  - URB-03 LA CONTRASELVA 2D



**LLEGGENDA**

ZONES D'AFECTACIÓ:  
- POLIGON INDUSTRIAL LES FALLULES.

ELEMENTS DE RISC:  
- FUNDICIONES MIGUEL ROS, SA  
- EMPRESA VIUDA DE LAURO CLARIANA, SL  
(INSTAL·LACIÓ DE VIGILÀNCIA RADIOLÒGICA  
IVR-086 DE MOLINS DE REI)

ELEMENTS VULNERABLES PER PROXIMITAT:  
V-30 HOSPITAL VETERINARI MOLINS 4H  
V-42 ESTACIÓ FGC 4 QUATRE CAMINS 4H

**ELEMENTS VULNERABLES**

V-1 EL PETIT MAMUT 6F  
V-2 L'ALEGRIA 5G  
V-3 EL PATITO FEO 5G  
V-4 EL PATITO FEO 6F  
V-5 MAFALDA 5G  
V-6 EL PATUFET 5G  
V-8 LA VINYALA 5E  
V-9 SANT ANTONI 3D  
V-10 SANT JORDI 5F  
V-11 SANT VICENÇ 6F  
V-12 JOAN JUNCADILLA 5G  
V-13 SANT JOSEP 6F  
V-15 LA IMMACULADA 6F  
V-16 FREDERIC MOPPOU 3D  
V-18 SALESIANS SANT VICENÇ 6E  
V-19 ESCOLA IRIS 6E  
V-20 TALLER IRIS 6E  
V-22 LA BARRUANA 5E  
V-23 PISCINA MONTSERRAT CANALS 6E

V-24 CARME SINYOL CLUB ESPORTIU 5F  
V-25 SANT JOSEP 5G  
V-26 SANT ANTONI - LA BLAVA 3D  
V-27 FRANCESC MACIÀ 6F  
V-28 CUAP EL SERRAL 6G  
V-29 CAP VILA VELLA 6F  
V-30 HOSPITAL VETERINARI MOLINS 4H  
V-31 CAN PUJADOR 4G  
V-32 ETAP ST VICENÇ DELS HORTS 6H  
V-33 CAN SALLA - POLICIA LOCAL 5H  
V-34 COMISSARIA POSSOS D'ESQUADRA 5H  
V-35 BASE AMBULÀNCIES SEM 5E  
V-36 PARC BOMBERS VOLUNTARIS ST VICENÇ DELS HORTS 6F  
V-37 RESIDENCIA PRIMITIVA BARBA 5C  
V-38 RESIDENCIA SOPHOS 5E  
V-39 CASA DE LA VILA 6F  
V-40 ESTACIÓ FGC ST VICENÇ 6E  
V-41 ESTACIÓ FGC CAN ROS 5G  
V-42 ESTACIÓ FGC 4 QUATRE CAMINS 4H

V-43 MAGATZEM MUNICIPAL 5F  
V-44 CENTRE CÍVIC SANT JOSEP 4G  
V-45 LA VAILET 6G  
V-46 CFA GARROSSA 5E  
V-47 PLA TRANSICIÓ AL TREBALL 5F  
V-48 CASAL ÀVIS CAN ROS 5G  
V-51 ESGLÉSIA SANT JOSEP 5G  
V-52 ESGLÉSIA SANT VICENÇ MÀRTIR 4D  
V-53 CAPELLA SANT ANTONI DE PÀDUA 6F  
V-54 PARRÒQUIA ST ANTONI DE PÀDUA 6E  
V-56 MESQUITA MUSULMANA. COMUNITAT ISLÀMICA LA PAU 5G  
V-57 TESTIGOS DE JEHOVÀ 5G  
V-58 ESGLÉSIA EVANGÈLICA DE SANT VICENÇ DELS HORTS 5G  
V-59 ESPAI DE TROBADA 5G  
V-60 L'ATENEU FAMILIAR 6F  
V-61 CENTRE CATÒLIC 5F  
V-62 LA VICENTINA 6F

V-64 EXPLOTACIÓ RAMADERA 6H  
V-65 CATALUNYA PLANTS 6F  
V-67 CENTRE CÍVIC LA GUÀRDIA 5E

URBANITZACIONS:  
URB-01 FONT DEL LLARGARUT 3F  
URB-02 LA CREMADA 3D  
URB-03 LA CONTRASELVA 2D

DUPROCIAM SANT VICENÇ DELS HORTS  
(DOCUMENT ÚNIC DE PROTECCIÓ CIVIL MUNICIPAL.  
DECRET 155/2014)

TÍTOL DEL PROJECTE  
PLA DE PROTECCIÓ CIVIL DEL  
MUNICIPI DE SANT VICENÇ DELS HORTS

TÍTOL DEL PLÀNOL  
RISC ESPECIAL  
RE07.- EMERGÈNCIES PER RISC RADIOLÒGIC

ESCALA ORIGINAL  
1/6.000  
DINAMIC - COLOR  
0 100 200 300  
ESCALA GRÀFICA

EQUIP REDACTOR  
Servei de Protecció Civil  
Sant Vicenç dels Horts

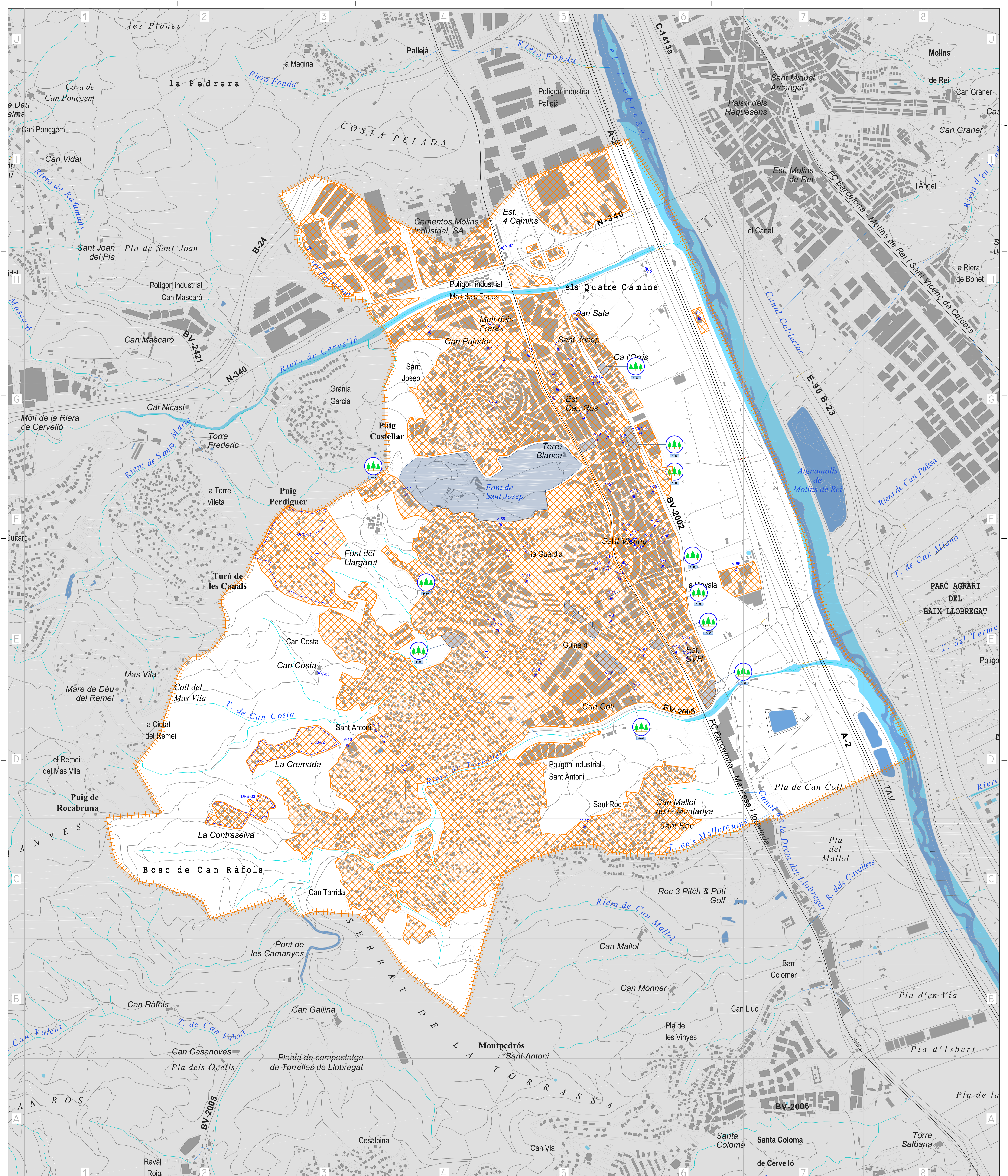
C/ del Serral, 114  
Edifici Can Sala - Policia Local  
08620 - Sant Vicenç dels Horts  
(Barcelona)

DATA  
OCTUBRE 2022

PLÀNOL  
5E.7

FULL  
19

DE 21

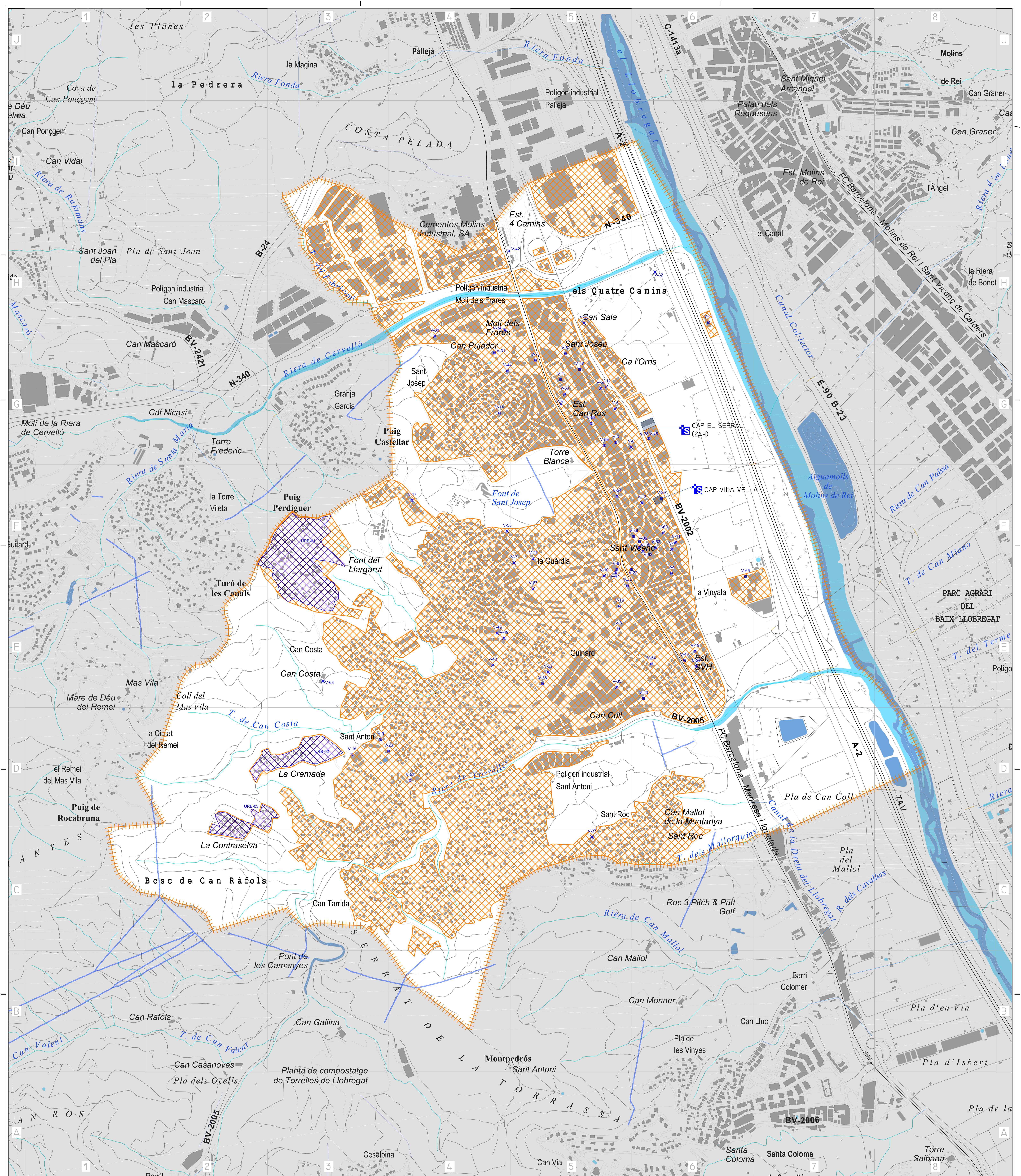


- LLEGGENDA**
- ZONES D'AFECTACIÓ
  - TOT EL NUCLI URBÀ
  - URBANITZACIONS
  - VEINATS I HABITATGES AILLATS
  - XARXA VIÀRIA SUPRAMUNICIPAL (B-24, BV-2002, BV-2005, N-340)
  - XARXA DE RODALIES, RENFE, LÍNIA ALTA VELOCITAT (AVE) I RAMAL DE MERCADERIES
  - PARCS I JARDINS MUNICIPALS
  - PARC DEL PI GROS 5F-6F
  - PARC DEL MAMUT VÈNUX 6G
  - PARC DEL SERRAL 5G
  - PLAÇA NARCÍS LUNES 5G
  - PARC LA VINYALA 6E
  - PARC DE CAN SABAT 6E
  - PARC DE MANUEL BOGA 5E
  - PARC DE LA FONERIA 5E

- ELEMENTS VULNERABLES**
- |         |   |    |
|---------|---|----|
| P-09    | PARC DELS ESPOSOS JAUME RIBES I FRANCESCA | 5E |
| ASENSIO |   | 5E |
| P-10    | PLAÇA RAFAEL ALBERTI                      | 4E |
| P-II    | PARC DE CHE GUEVARA                       | 4E |
| V-1     | EL PETIT MAMUT                            | 6F |
| V-2     | L'ALEGRIA                                 | 5G |
| V-3     | EL PATITO FEO                             | 5G |
| V-4     | EL PATITO FEO                             | 6F |
| V-5     | MAFALDA                                   | 5G |
| V-6     | EL PATUFET                                | 5G |
| V-7     | LA GUÀRDIA                                | 5F |
| V-8     | LA VINYALA                                | 5E |
| V-9     | SANT ANTONI                               | 3D |
| V-10    | SANT JORDI                                | 5F |
| V-11    | SANT VICENÇ                               | 6F |
| V-12    | JOAN JUNCADELLELLA                        | 5G |
| V-13    | SANT JOSEP                                | 6F |
| V-14    | MARE DE DÉU DEL ROCIO                     | 4G |
| V-15    | LA IMMACULADA                             | 6F |
| V-16    | FREDERIC MOMPOU                           | 3D |
| V-17    | GABRIELA MISTRAL                          | 4F |
| V-18    | SALESIANS SANT VICENÇ                     | 6E |
| V-19    | ESCOLA IRIS                               | 6E |
| V-20    | TALLER IRIS                               | 6E |
| V-21    | LA GUÀRDIA                                | 5F |
| V-22    | LA BARRUANA                               | 5E |
| V-23    | PISCINA MONTSERRAT CANALS                 | 6E |
| V-24    | CARME SINYOL CLUB ESPORTIU                | 5F |
| V-25    | SANT JOSEP                                | 5G |
| V-26    | SANT ANTONI - LA BLAVA                    | 3D |
| V-27    | FRANCESC MACIÀ                            | 6F |
| V-28    | CUAP EL SERRAL                            | 6G |
| V-29    | CAP VILA VELLA                            | 6F |
| V-30    | HOSPITAL VETERINARI MOLINS                | 4H |
| V-31    | CAN PUJADOR                               | 4G |
| V-32    | CAN SALA - POLICIA LOCAL                  | 5H |
| V-33    | COMISSARIA MOSSOS D'ESQUADRA              | 5H |
| V-34    | BASE AMBULÀNCIES SEM                      | 5E |
| V-35    | BASE AMBULÀNCIES SEM                      | 5E |

- |      |  |    |
|------|--|----|
| V-36 | PARC BOMBERS VOLUNTARIS ST VICENÇ DELS HORTS | 6F |
| V-37 | RESIDENCIA PRIMITIVA BARBA                   | 4F |
| V-38 | RESIDENCIA SOPHOS                            | 6E |
| V-39 | CASA DE LA VILA                              | 6E |
| V-40 | ESTACIÓ FGC ST VICENÇ                        | 6E |
| V-41 | ESTACIÓ FGC CAN ROS                          | 5F |
| V-42 | ESTACIÓ FGC 4 QUATRE CAMINS                  | 5E |
| V-43 | MAGATZEM MUNICIPAL                           | 6E |
| V-44 | CENTRE CÍVIC SANT JOSEP                      | 5G |
| V-45 | LA VAILET                                    | 3D |
| V-46 | CFA GARROSSA                                 | 6F |
| V-47 | PLA TRANSICIO AL TREBALL                     | 5F |
| V-48 | COL·LECTIU DE CULTURA POPULAR                | 6G |
| V-49 | CENTRO AMIGOS                                | 6F |
| V-50 | CASAL ÀVIS CAN ROS                           | 4H |
| V-51 | ESGLÉSIA SANT JOSEP                          | 4G |
| V-52 | ESGLÉSIA SANT VICENÇ MÀRTIR                  | 5H |
| V-53 | CAPELLA SANT ANTONI DE PÀDUA                 | 5H |
| V-54 | PARRÒQUIA ST ANTONI DE PÀDUA                 | 5E |

- |                        |   |    |
|------------------------|---|----|
| V-55                   | MESQUITA MUSULMANA. ASS. CULTURAL MARROQUINA  | 4F |
| V-56                   | MESQUITA MUSULMANA. COMUNITAT ISLÀMICA LA PAU | 5G |
| V-57                   | TESTIGOS DE JEHOVÀ                            | 5G |
| V-58                   | ESGLÉSIA EVANGÈLICA DE SANT VICENÇ DELS HORTS | 5G |
| V-59                   | ESPAI DE TROBADA                              | 5G |
| V-60                   | L'ATENEU FAMILIAR                             | 6F |
| V-61                   | CENTRE CATÒLIC                                | 5F |
| V-62                   | LA VICENTINA                                  | 6F |
| V-63                   | MASIA CAN COSTA                               | 3E |
| V-64                   | EXPLOTACIÓ RAMADERA                           | 6H |
| V-65                   | CATALUNYA PLANTS                              | 6F |
| V-67                   | CENTRE CÍVIC LA GUÀRDIA                       | 5E |
| <b>URBANITZACIONS:</b> |   |    |
| URB-01                 | FONT DEL LLARGARUT                            | 3F |
| URB-02                 | LA CREMADA                                    | 3D |
| URB-03                 | LA CONTRASELVA                                | 2D |



**LLEGGENDA**

ZONES D'AFECTACIÓ

- TOT EL NUCLI URBA
- URBANITZACIONS
- VEINATS I HABITATGES AÏLLATS

**LLEGGENDA**

V-1	EL PETIT MAMUT	6F
V-2	L'ALEGRIA	5G
V-3	EL PATITO FEO	5G
V-4	EL PATITO FEO	6F
V-5	MAFALDA	5G
V-6	EL PATUFET	5G
V-7	LA GUÀRDIA	5F
V-8	LA VINYALA	5E
V-9	SANT ANTONI	3D
V-10	SANT JORDI	5F
V-11	SANT VICENÇ	6F
V-12	JOAN JUNCADELLA	5G
V-13	SANT JOSEP	6F

V-14	MARE DE DÉU DEL ROCIO	4G
V-15	LA IMMACULADA	6F
V-16	FREDERIC MOMPOU	3D
V-17	GABRIELA MISTRAL	4F
V-18	SALESIANS SANT VICENÇ	6E
V-19	ESCOLA IRIS	6E
V-20	TALLER IRIS	6E
V-21	LA GUÀRDIA	5F
V-22	LA BARRUANA	5E
V-23	PISCINA MONTSERRAT CANALS	6E
V-24	CARME SINYOL CLUB ESPORTIU	5F
V-25	SANT JOSEP	5G
V-26	SANT ANTONI - LA BLAVA	3D
V-27	FRANCESC MACIÀ	6F
V-28	CUAP EL SERRAL	6G
V-29	CAP VILA VELLA	6F
V-30	HOSPITAL VETERINARI MOLINS	4H
V-31	CAN PUJADOR	4G
V-33	CAN SALA - POLICIA LOCAL	5H
V-34	COMISSARIA MOSSOS D'ESQUADRA	5H
V-35	BASE AMBULÀNCIES SEM	5E

V-36	PARC BOMBERS VOLUNTARIS ST VICENÇ	4G
V-37	RESIDENCIA PRIMITIVA BARBA	5C
V-38	RESIDENCIA SOPHOS	5E
V-39	CASA DE LA VILA	6F
V-40	ESTACIÓ FGC ST VICENÇ	6E
V-41	ESTACIÓ FGC CAN ROS	5G
V-42	ESTACIÓ FGC 4 QUATRE CAMINS	4H
V-43	MAGATZEM MUNICIPAL	5F
V-44	CENTRE CÍVIC SANT JOSEP	4G
V-45	LA VAILET	6G
V-46	CFA GARROSSA	5E
V-47	PLA TRANSICIÓ AL TREBALL	5F
V-48	COL·LECTIU DE CULTURA POPULAR	4E
V-49	CENTRO AMIGOS	4E
V-50	CASAL ÀVIS CAN ROS	5G
V-51	ESGLÉSIA SANT JOSEP	5G
V-52	ESGLÉSIA SANT VICENÇ MÀRTIR	6F
V-53	CAPELLA SANT ANTONI DE PÀDUA	4D
V-54	PARRÒQUIA ST ANTONI DE PÀDUA	6E

V-55	MESQUITA MUSULMANA. ASS. CULTURAL MARROQUINA	4F
V-56	MESQUITA MUSULMANA. COMUNITAT ISLÀMICA LA PAU	5G
V-57	TESTIGOS DE JEHOVÀ	5G
V-58	ESGLÉSIA EVANGÈLICA DE SANT VICENÇ DELS HORTS	5G
V-59	ESPAI DE TROBADA	5G
V-60	L'ATENUE FAMILIAR	6F
V-61	CENTRE CATÒLIC	5F
V-62	LA VICENTINA	6F
V-63	MASIA CAN COSTA	3E
V-64	EXPLOTACIÓ RAMADERA	6H
V-65	CATALUNYA PLANTS	6F
V-67	CENTRE CÍVIC LA GUÀRDIA	5E

**URBANITZACIONS:**

URB-01	FONT DEL LLARGARUT	3F
URB-02	LA CREMADA	3D
URB-03	LA CONTRASELVA	2D

## Annex I: Criteris d'activació dels plans de protecció civil de Catalunya

Es pot consultar la informació actualitzada a:

[http://interior.gencat.cat/ca/arees\\_dactuacio/proteccio\\_civil/plans\\_de\\_proteccio\\_civil/plans\\_de\\_proteccio\\_civil\\_a\\_catalunya/](http://interior.gencat.cat/ca/arees_dactuacio/proteccio_civil/plans_de_proteccio_civil/plans_de_proteccio_civil_a_catalunya/)

PROCEDIMENT OPERATIU PER RISC		
RISC	SITUACIÓ	FASE D'ACTIVACIÓ
	<ul style="list-style-type: none"> <li>- Evacuació dels usuaris de trens a les zones de vies obertes i en general fora de túnels, viaductes, ponts, estacions suburbanes (tancades) o estacions principals.</li> <li>- Altres operatives de protecció a usuaris (inclòs allotjament i trasllat de passatgers) que no requereixin intervenció general dels serveis d'emergència (i que no corresponguin a un supòsit de fase d'alerta).</li> <li>- Afectacions a infraestructura o al servei ferroviari per riscos externs o interns que puguin suposar alteració del servei ferroviari (tall concret de línia) però no afectació generalitzada.</li> <li>- Aturades de trens a túnels, ponts i viaductes per causes tècniques quan les empreses ferroviàries considerin que els temps d'aturada poden suposar una situació de risc directament per als usuaris o que aquests puguin generar la situació de risc amb el seu comportament.</li> <li>- Atropellaments d'una persona que suposi aturada de la línia.</li> <li>- Amenaça de bomba o de provocar dany col·lectiu a infraestructures quan el Cos de Mossos d'Esquadra trobi indicis que faci necessari valorar la seva fiabilitat.</li> <li>- Registre massiu de trucades d'usuaris al 112 reportant incidències al servei o infraestructures.</li> </ul>	<b>PREALERTA</b>
<b>RT-01. Transport de viatgers per ferrocarril</b>	<ul style="list-style-type: none"> <li>- Accident ferroviari (xoc, descarrilament o altres) on estigui implicat almenys un comboi de passatgers i es produeixin ferits lleus però no víctimes mortals ni un nombre elevat de ferits greus (no múltiples víctimes).</li> <li>- Qualsevol situació de risc col·lectiu amb afectació general a la població amb ferits lleus però no víctimes mortals ni nombre elevat de ferits greus.</li> <li>- Incendi a túnels o estacions tancades que no estigui immediatament controlat i suposi l'afectació real o potencial a usuaris, o la seva evacuació.</li> <li>- Amenaces terroristes o de bomba a la infraestructura considerades fiables.</li> <li>- Evacuació d'usuaris a túnels, ponts, viaductes, estacions soterrànies i principals.</li> <li>- Transbordament de passatgers a túnels, ponts o viaductes.</li> <li>- Altres operatives de protecció a usuaris (inclòs l'allotjament i trasllat massiu de passatgers) amb intervenció general dels serveis d'emergència.</li> <li>- Aplicació de transport alternatiu al servei habitual quan sota criteri tècnic suposin l'alteració de la normalitat i requereixin mesures extraordinàries de coordinació (habilitació extraordinària d'espai física permanent i reordenació i control de la circulació) fins a assolir una situació de normalitat transitòria.</li> <li>- Comportaments anti-socials per part dels usuaris que suposin un risc imminent per a la població i per tant una</li> </ul>	<b>ALERTA</b>

PROCEDIMENT OPERATIU PER RISC		
RISC	SITUACIÓ	FASE D'ACTIVACIÓ
	possible emergència, quan així es valori tècnicament en especial per part del grup d'ordre.	
	<ul style="list-style-type: none"> <li>- Afectació directa generalitzada a les vies per riscos externs amb tall general de línies i risc per a la població, però sense ferits greus ni víctimes mortals:               <ul style="list-style-type: none"> <li>o 1.- Riscos naturals: meteorològics (nevades, inundacions, ventades, temporals de mar, i altres), esllavissades, subsidències, i altres.</li> <li>o 2.- Riscos tecnològics (risc químic en instal·lacions amb substàncies perilloses, accident en el transport de MMPP, etc.).</li> </ul> </li> </ul>	
	<ul style="list-style-type: none"> <li>- Accident ferroviari (xoc, descarrilament o altres) on estigui implicat almenys un comboi de passatgers i es produeixin víctimes mortals, ferits greus o afectació general als usuaris.</li> <li>- Materialització d'amenaques terroristes o de bomba a la infraestructura.</li> <li>- Qualsevol situació de risc col·lectiu amb afectació general a la població i presència de ferits greus o víctimes mortals.</li> <li>- Qualsevol situació que comporti presència de múltiples víctimes. Es correspon a 6 ferits greus o de categoria immediata, o bé 10 víctimes de qualsevol categoria i en tot cas d'acord a les previsions del pla d'emergència per a múltiples víctimes de la Generalitat de Catalunya.</li> </ul>	<b>EMERGÈNCIA 1</b>
	<ul style="list-style-type: none"> <li>- On estigui implicat més d'un comboi ferroviari.</li> <li>- Quan tingui lloc a més d'un punt del territori o més d'un servei alhora.</li> <li>- Quan el nombre de víctimes sigui d'una magnitud tal que suposi que les actuacions i recursos humans i materials previstos a la fase d'Emergència 1 siguin insuficients per gestionar-la.</li> </ul>	<b>EMERGÈNCIA 2</b>

PROCEDIMENT OPERATIU PER RISC		
RISC	SITUACIÓ	FASE D'ACTIVACIÓ
<b>RE-01. Risc químic (PLASEQCAT)</b>	Accidents de categoria 1 poc importants. <ul style="list-style-type: none"> <li>- Danys interns a la indústria.</li> </ul>	<b>PREALERTA</b>
	Accidents de categoria 1 importants. <ul style="list-style-type: none"> <li>- Danys interns a la indústria.</li> <li>- Correspon a la Direcció del Pla PLASEQCAT i la seva estructura de suport valorar i decidir l'activació del Pla PLASEQCAT en fase d'alerta i per tant l'activació del Pla de protecció civil Municipal.</li> </ul>	<b>ALERTA</b>
	Accidents de Categoria 2. <ul style="list-style-type: none"> <li>- Víctimes interiors.</li> <li>- Correspon a la Direcció del Pla PLASEQCAT i la seva estructura de suport valorar i decidir l'activació del Pla PLASEQCAT en fase d'emergència 1 i per tant l'activació del Pla de protecció civil Municipal.</li> </ul>	<b>EMERGÈNCIA 1</b>
	Accidents de Categoria 3. <ul style="list-style-type: none"> <li>- Víctimes exteriors.</li> <li>- Correspon a la Direcció del Pla PLASEQCAT i la seva estructura de suport valorar i decidir l'activació del Pla PLASEQCAT en fase d'emergència 2 i per tant l'activació del Pla de protecció civil Municipal.</li> </ul>	<b>EMERGÈNCIA 2</b>

PROCEDIMENT OPERATIU PER RISC		
RISC	SITUACIÓ	FASE D'ACTIVACIÓ
<b>RE-02. Risc d'incendis forestals (INFOCAT)</b>	Valoració conjunta dels indicadors següents: <ul style="list-style-type: none"> <li>- El mapa dinàmic de perill d'incendis forestals.</li> <li>- Activació del Pla Alfa a (nivell 2) a la zona on es troba el municipi</li> <li>- El SISCOM (nivell 1) o simultaneïtat d'incendis de nivell inferior.</li> <li>- Altres indicadors que facin preveure un augment del nivell de vulnerabilitat i, per tant, de risc.</li> <li>- En incendis en què la situació es pugui solucionar amb els mitjans habituals de gestió d'emergències i l'afectació a la població sigui nul·la o reduïda.</li> <li>- A criteri de la Direcció del Pla, quan es produeixin situacions potencialment greus de GIF.</li> </ul>	<b>PREALERTA</b>
	Valoració conjunta dels indicadors següents: <ul style="list-style-type: none"> <li>- El mapa dinàmic de perill d'incendis forestals.</li> <li>- Activació del Pla Alfa (nivell 3) a la zona on es troba el municipi.</li> <li>- El SISCOM (nivell 2) o simultaneïtat d'incendis de nivell inferior.</li> <li>- Altres indicadors que facin preveure un augment del nivell de vulnerabilitat i, per tant, de risc.</li> <li>- En incendis que, sense implicar risc per a les persones alienes a l'extinció i per als béns que no siguin de naturalesa forestal, es preveu que tinguin una duració prou important com perquè sigui necessària l'activació d'un dispositiu preventiu especial.</li> <li>- En incendis que impliquin un cert perill per a les persones i sigui apropiat ordenar-ne el confinament o l'evacuació.</li> <li>- En incendis importants ja controlats on es fa necessari un control de la zona afectada als efectes d'evitar que es produeixi una reactivació.</li> <li>- Altres supòsits, a criteri del Director o Directora del Pla, que justifiquin l'activació d'un dispositiu preventiu especial.</li> </ul>	<b>ALERTA</b>
	Gran incendi al municipi en base als criteris següents: <ul style="list-style-type: none"> <li>- Grau d'afectació a la població i actuacions sobre la mateixa (informació, evacuació, d'urbanitzacions, barris perifèrics, barris de nuclis urbans, etc.).</li> <li>- Extensió (nombre de municipis afectats, nombre d'hectàrees afectades depenent del tipus de terreny, etc.) (per exemple &gt;500 ha).</li> <li>- Necessitat de mitjans externs al municipi.</li> <li>- Altres supòsits, a criteri de la Direcció del Pla, que justifiquin l'activació d'un dispositiu preventiu especial.</li> </ul>	<b>EMERGÈNCIA 1</b>
	<ul style="list-style-type: none"> <li>- Quan es produeixi un GIF o conjunt d'incendis simultanis els efectes dels quals afectin una extensió important del territori. Aquesta circumstància s'avalua a partir dels criteris anteriorment esmentats (per exemple, que posi en perill greu nuclis importants de població, duració superior a 48 hores, requeriment de mitjans externs a Catalunya, etc.)</li> </ul>	<b>EMERGÈNCIA 2</b>



PROCEDIMENT OPERATIU PER RISC		
RISC	SITUACIÓ	FASE D'ACTIVACIÓ
<b>RE-03.- Risc per inundacions (INUNCAT)</b>	Per previsions meteorològiques <ul style="list-style-type: none"> <li>- SMP de grau 2 de 0 a 24 h.</li> <li>- SMP de grau 3 de 12 a 24 h.</li> <li>- Que els nivells dels rius estiguin en un nivell proper al que produeix dany</li> </ul> Maniobres derivades del control de preses sense danys Derivada de l'aplicació de mesures correctores en les preses: Quan el cabal que es desguassa de la presa sigui propera al que pot produir danys i/o inundacions aigües avall de la presa	<b>PREALERTA</b>
	Per previsions meteorològiques <ul style="list-style-type: none"> <li>- SMP de grau 3 de 0 a 12 h</li> <li>- SMP de grau 4</li> <li>- SMP de grau 5</li> <li>- SMP de grau 6</li> </ul> Inundacions a curt termini <ul style="list-style-type: none"> <li>- Risc desbordament o ja desbordat sense danys importants</li> </ul> En una presa: <ul style="list-style-type: none"> <li>- Qualificat com escenari d'aplicació de mesures correctores o escenari 1</li> <li>- L'aigua que es desguassa de la presa sigui la que produeix desbordament sense que hi hagi danys importants</li> </ul> Al final d'un episodi d'inundacions importants, en el retorn gradual cap a la normalitat	<b>ALERTA</b>
	Inundacions en rius, rieres, torrents... que tinguin efectes importants però limitats sobre el territori.	<b>EMERGÈNCIA 1</b>
	Gran inundació o conjunt d'inundacions simultànies que afectin una extensió gran del territori Inundacions per precipitacions "in situ" puguin produir danys molt importants	<b>EMERGÈNCIA 2</b>

PROCEDIMENT OPERATIU PER RISC		
RISC	SITUACIÓ	FASE D'ACTIVACIÓ
<b>RE-04.- Risc químic en el transport (TRANSCAT)</b>	En accidents en els quals el contingut ha quedat afectat o pot quedar-hi però no hi ha afectació greu a la població ni itinerant ni fixa, ni al medi ambient. En concret: <ul style="list-style-type: none"> <li>- Accidents on hi ha desperfectes en el continent o hi ha hagut bolcada o descarrilament però no hi ha fuga o vessament del contingut.</li> <li>- Accidents on hi hagi desperfectes en el continent, amb fuga o vessament del contingut.</li> <li>- Accidents on hi hagi danys o incendi al continent i fuga amb flames del contingut.</li> <li>- Accidents amb explosió del contingut amb destrucció del continent.</li> </ul>	<b>ALERTA</b>
	En accidents que, malgrat són o poden ser importants, només poden afectar els persones, els béns i el medi ambient de l'entorn immediat. En accidents que, a més de l'entorn immediat, puguin afectar altres zones més enllà de l'entorn immediat, incloent nuclis urbans o zones d'especial interès mediambiental. En aquests 2 supòsits, sempre que: <ul style="list-style-type: none"> <li>- Hi hagi desperfectes en el continent, amb fuga o vessament del contingut.</li> <li>- Hi hagi danys o incendi al continent i fuga amb flames del contingut.</li> <li>- Hi hagi explosió del contingut amb destrucció del continent.</li> </ul>	<b>EMERGÈNCIA</b>

PROCEDIMENT OPERATIU PER RISC		
RISC	SITUACIÓ	FASE D'ACTIVACIÓ
<b>RE-05.- Risc per nevades (NEUCAT)</b>	<ul style="list-style-type: none"> <li>- Previsió de nevades amb un SMP grau 1 per neu en comarques amb vulnerabilitat alta, molt alta o extrema.</li> <li>- Previsió de nevades amb un SMP grau 2 per neu en comarques amb vulnerabilitat baixa, moderada, alta o molt alta.</li> <li>- Previsió de nevades amb un SMP grau 3 per neu en comarques amb vulnerabilitat baixa.</li> </ul>	<b>PREALERTA</b>
	<ul style="list-style-type: none"> <li>- Previsió de nevades amb un SMP grau 2 per neu en comarques amb vulnerabilitat extrema.</li> <li>- Previsió de nevades amb un SMP grau 3 per neu a qualsevol comarca excepte les vulnerabilitat baixa.</li> <li>- Previsió de nevades amb un SMP grau 4 per neu a qualsevol comarca.</li> <li>- Previsió de nevades amb un SMP grau 5 per neu en comarques amb vulnerabilitat molt alta, alta, moderada o baixa.</li> <li>- Previsió de nevades amb un SMP grau 6 per neu en comarques de vulnerabilitat moderada o baixa.</li> </ul>	<b>ALERTA</b>
	<ul style="list-style-type: none"> <li>- Es decideixi tallar el trànsit a un nombre considerable de vies per facilitar les tasques de neteja.</li> <li>- Es comenci a produir el bloqueig de vehicles i/o persones de manera descontrolada.</li> <li>- Es tingui constància que comencen a quedar aïllats nuclis de població com a conseqüència dels talls a les vies de comunicació.</li> <li>- S'interrompi el funcionament de diferents mitjans de transport com RENFE, FGC, autobusos de línia, transport escolar, etc...</li> <li>- Es produeixin talls de subministrament generalitzats i/o de llarga durada d'algun dels serveis bàsics. Especial atenció amb els talls de subministrament elèctric i amb possibles fallades en les telecomunicacions.</li> <li>- A criteri de la direcció del Pla, es valorarà activar el Pla NEUCAT en ALERTA o en EMERGÈNCIA en els següents supòsits:               <ul style="list-style-type: none"> <li>o Previsió de nevades amb un SMP de grau 5 o 6 en comarques amb vulnerabilitat extrema.</li> <li>o Previsió de nevades amb un SMP de grau 6 en comarques amb vulnerabilitat alta, molt alta o extrema.</li> </ul> </li> </ul>	<b>EMERGÈNCIA 1</b>
	Valoració dels criteris següents: <ul style="list-style-type: none"> <li>- Extensió territorial i durada prevista de l'episodi.</li> <li>- Grau d'afectació a la població i actuacions sobre la mateixa (Informació, recomanacions...).</li> <li>- Grau d'afectació en la mobilitat i els serveis bàsics a la població.</li> <li>- Recursos necessaris per a gestionar l'emergència i requeriment de mitjans externs.</li> <li>- Altres supòsits, a criteri de la Direcció del Pla.</li> </ul>	<b>EMERGÈNCIA 2</b>

PROCEDIMENT OPERATIU PER RISC		
RISC	SITUACIÓ	FASE D'ACTIVACIÓ
<b>RE-06.-Risc sísmic (SISMICAT)</b>	Segons la intensitat: <ul style="list-style-type: none"> <li>- Sisme d'intensitat entre II i III-IV en comarques amb densitat de població alta o Zona A.</li> <li>- Sisme d'intensitat entre II-III i IV en comarques amb densitat de població mitjana o Zona B.</li> <li>- Sisme d'intensitat entre II i IV-V en comarques amb densitat de població baixa o Zona C.</li> </ul> Segons la percepció: <ul style="list-style-type: none"> <li>- Sisme amb percepció àmplia en un o varis municipis.</li> <li>- Sisme amb percepció parcial en una o vàries comarques.</li> </ul>	<b>PREALERTA</b>
	Segons la intensitat: <ul style="list-style-type: none"> <li>- Sisme d'intensitat entre IV i IV-V en comarques amb densitat de població alta o Zona A.</li> <li>- Sisme d'intensitat entre IV-V i V-VI en comarques amb densitat de població mitjana o Zona B.</li> <li>- Sisme d'intensitat entre V i VI-VII en comarques amb densitat de població baixa o Zona C.</li> </ul> Segons la percepció i dany: <ul style="list-style-type: none"> <li>- Sisme amb percepció àmplia en una o vàries comarques.</li> <li>- Sisme amb entre 1 i 10 persones ferides lleus.</li> <li>- Sisme amb un o varis edificis amb danys no estructurals visibles.</li> </ul>	<b>ALERTA</b>
	Segons la intensitat: <ul style="list-style-type: none"> <li>- Sisme d'intensitat entre V i VI-VII en comarques amb densitat de població alta o Zona A.</li> <li>- Sisme d'intensitat VI-VII en comarques amb densitat de població mitjana o Zona B.</li> <li>- Sisme d'intensitat entre VII i VII-VIII en comarques amb densitat de població baixa o Zona C.</li> </ul> Segons la percepció o dany: <ul style="list-style-type: none"> <li>- Sisme amb entre 1 i 10 víctimes de qualsevol categoria.</li> <li>- Sisme amb entre 1 i 65 víctimes greus o categoritzades com immediates.</li> <li>- Sisme amb entre 1 i 10 morts.</li> <li>- Sisme amb molts edificis amb danys no estructurals visibles.</li> <li>- Sisme amb varis edificis amb danys estructurals visibles.</li> <li>- Sisme amb fallada de les línies vitals a nivell local.</li> </ul>	<b>EMERGÈNCIA 1</b>
	Segons la intensitat: <ul style="list-style-type: none"> <li>- Sisme d'intensitat superior a VII en comarques amb densitat de població alta o Zona A.</li> <li>- Sisme d'intensitat superior a VII-VIII en comarques amb densitat de població mitjana o Zona B.</li> <li>- Sisme d'intensitat superior a VIII en comarques amb densitat de població baixa o Zona C.</li> </ul> Segons la percepció o dany: <ul style="list-style-type: none"> <li>- Sisme amb més de 10 víctimes de qualsevol categoria.</li> <li>- Sisme amb més de 6 víctimes greus o categoritzades com immediates.</li> <li>- Sisme amb més de 10 morts.</li> <li>- Sisme amb molts edificis amb danys estructurals visibles.</li> <li>- Sismes amb fallada de les línies vitals a nivell comarcal.</li> </ul>	<b>EMERGÈNCIA 2</b>

<b>PROCEDIMENT OPERATIU PER RISC</b>		
<b>RISC</b>	<b>SITUACIÓ</b>	<b>FASE D'ACTIVACIÓ</b>
<b>RE-07.-Risc radiològic (RADCAT)</b>	Si l'incident o accident té lloc en una instal·lació amb PEI: <ul style="list-style-type: none"> <li>- L'incident o accident pot ser controlat amb els mitjans de la instal·lació. No hi ha, ni es preveu, afectació fora de la instal·lació, ni a persones diferents dels treballadors de la instal·lació.</li> </ul> Si l'incident o accident té lloc fora d'una instal·lació o en una instal·lació sense PEI: <ul style="list-style-type: none"> <li>- Inicialment quan encara no es coneixen les implicacions que pot comportar i no es preveu, d'entrada, que hi pugui haver una afectació important. Alguns exemples són el robatori d'una font radioactiva, la pèrdua d'una font radioactiva o l'aparició d'una possible font radioactiva òrfena, sempre que no es prevegi, d'entrada, que hi pugui haver una afectació important.</li> </ul>	<b>PREALERTA</b>
	Si l'accident té lloc en una instal·lació amb PEI: <ul style="list-style-type: none"> <li>- L'accident només pot afectar la instal·lació i els seus treballadors però per controlar-lo es necessita ajuda exterior diferent de la del grup radiològic.</li> <li>- L'accident només pot afectar l'entorn de la instal·lació. Les conseqüències són lleus (dosi per sota dels nivells d'intervenció especificats a l'annex VIII del RADCAT).</li> </ul> Si l'accident té lloc fora d'una instal·lació o en una instal·lació sense PEI: <ul style="list-style-type: none"> <li>- L'accident només pot afectar l'entorn del lloc de l'accident. Les conseqüències són lleus (dosi per sota dels nivells d'intervenció especificats a l'annex VIII del RADCAT).</li> </ul>	<b>ALERTA</b>
	Si l'accident té lloc en una instal·lació amb PEI: <ul style="list-style-type: none"> <li>- L'accident només pot afectar l'entorn de la instal·lació. Les conseqüències són greus (dosi per sobre dels nivells d'intervenció especificats a l'annex VIII del RADCAT).</li> </ul> Si l'accident té lloc fora d'una instal·lació o en una instal·lació sense PEI: <ul style="list-style-type: none"> <li>- L'accident només pot afectar l'entorn del lloc de l'accident. Les conseqüències són greus (dosi per sobre dels nivells d'intervenció especificats a l'annex VIII del RADCAT).</li> </ul>	<b>EMERGÈNCIA 1</b>
	Si l'accident té lloc dins d'una instal·lació amb PEI: <ul style="list-style-type: none"> <li>- L'accident pot afectar més enllà de l'entorn de la instal·lació. Les conseqüències són greus (dosi per sobre dels nivells d'intervenció especificats a l'annex VIII).</li> </ul> Si l'accident té lloc fora d'una instal·lació o en una instal·lació sense PEI: <ul style="list-style-type: none"> <li>- L'accident pot afectar més enllà de l'entorn del lloc de l'accident. Les conseqüències són greus (dosi per sobre dels nivells d'intervenció especificats a l'annex VIII del RADCAT).</li> </ul>	<b>EMERGÈNCIA 2</b>

<b>PROCEDIMENT OPERATIU PER RISC</b>		
<b>RISC</b>	<b>SITUACIÓ</b>	<b>FASE D'ACTIVACIÓ</b>
<b>RE-08.- Risc per ventades (VENTCAT)</b>	Emissió de comunicats d'AVÍS del VENTCAT: <ul style="list-style-type: none"> <li>- SMP 1 a la comarca del Barcelonès</li> <li>- SMP 2 a les comarques de densitat de població alta</li> <li>- SMP 3 a les comarques de densitat de població baixa</li> </ul>	<b>PREALERTA</b>
	Emissió de comunicats d'AVÍS del VENTCAT: <ul style="list-style-type: none"> <li>- SMP 2 a la comarca del Barcelonès</li> <li>- SMP 3 a les comarques de densitat de població alta</li> <li>- SMP 4 a qualsevol comarca</li> <li>- SMP 5 a qualsevol comarca</li> <li>- SMP 6 a qualsevol comarca</li> </ul> Situacions en les quals, en cas de complir-se les prediccions, el vent està provocant danys poc importants d'abast territorial limitat.	<b>ALERTA</b>
	Situacions en les quals el vent està provocant danys importants i amb un abast territorial extens. Es podrien produir les següents situacions: <ul style="list-style-type: none"> <li>- Es comenci a produir el bloqueig de vehicles i/o persones de manera descontrolada.</li> <li>- Es tingui constància que comencen a quedar aïllats nuclis de població com a conseqüència dels talls a les vies de comunicació.</li> <li>- S'interrompi el funcionament de diferents mitjans de transport com RENFE, FGC, autobusos de línia, transport escolar, etc...</li> <li>- Es produeixin talls de subministrament generalitzats i/o de llarga durada d'alguns dels serveis bàsics. Especial atenció amb els talls de subministrament elèctric i amb possibles fallades en les telecomunicacions.</li> <li>- Altres</li> </ul>	<b>EMERGÈNCIA</b>


<b>PROCEDIMENT OPERATIU PER RISC</b>		
<b>RISC</b>	<b>SITUACIÓ</b>	<b>FASE D'ACTIVACIÓ</b>
<b>RE-09. Emergències per pandèmies</b>	Situacions en què calgui un seguiment de l'evolució de forma detallada: <ul style="list-style-type: none"> <li>- Quan el Grup d'Avaluació del Risc per a la Població determini que hi ha un risc potencial elevat.</li> <li>- Afectacions a territoris amb què hi hagi mobilitat o intercanvi de persones o mercaderies habitualment i que facin preveure la detecció dels primers casos a curt termini.</li> <li>- Previsió de situacions d'impacte social.</li> <li>- Previsió d'una possible afectació d'alguns serveis essencials.</li> </ul> Període post pandèmic fins que es desactivi el seguiment	<b>PREALERTA</b>
	Situacions en què cal començar a aplicar mesures d'emergència de caràcter puntual i no generalitzades per afrontar els efectes de la malaltia: <ul style="list-style-type: none"> <li>- Quan s'hagi produït la detecció dels primers casos i calgui aplicar mesures de contenció (aïllament, seguiment de contactes, etc.).</li> <li>- Perill de col·lapse del sistema sanitari i post col·lapse del sistema si es manté la pandèmia.</li> <li>- Quan es comenci a detectar impacte social i període posterior a l'impacte si es manté la pandèmia.</li> <li>- Afectació a alguns serveis essencials quan encara es garanteixin els serveis mínims.</li> <li>- Mesures de contenció per evitar la propagació de la malaltia que afectin drets de la ciutadania de manera puntual.</li> <li>- Quan es preveu que es pugui produir una nova onada a mitjà termini.</li> <li>- Sortida de situació d'impacte que hagi comportat la fase d'emergència si es manté el període pandèmic.</li> </ul> Altres situacions anàlogues a criteri del Comitè de Direcció.	<b>ALERTA</b>
	Situacions en què cal aplicar mesures d'emergència de caràcter general per contenir el contagi de la malaltia i que tenen un alt impacte. Situacions de col·lapse del sistema sanitari. <ul style="list-style-type: none"> <li>- Situacions en què no es puguin garantir els serveis mínims essencials o hi hagi risc imminent de col·lapse d'aquests serveis.</li> <li>- Quan el Comitè de Direcció del Pla decideixi l'aplicació obligatòria i de manera generalitzada de mesures de contenció que restringeixin drets de la ciutadania (confinaments perimetrals, confinaments domiciliaris, tocs de queda, restriccions d'activitats, etc.).</li> <li>- Situacions d'alt impacte social generalitzat.</li> <li>- En aplicació de normativa amb rang superior a l'autonòmic, incloent-hi els estats d'alarma o excepció. Quan s'apliquen mesures determinades per plans superiors a l'autonòmic.</li> </ul> Altres situacions anàlogues a criteri del Comitè de Direcció.	<b>EMERGÈNCIA</b>

## **Annex II: Criteris d'actuació per a mantenir la prestació dels serveis bàsics en cas de pandèmies**

---

El municipi, com a ens responsable de la prestació de tota una sèrie de serveis al ciutadà, entre els quals hi ha el servei de protecció civil, ha de preparar-se per poder garantir la continuïtat en la prestació d'aquests serveis. Com a serveis imprescindibles per al funcionament del municipi, es consideren els següents:

- **Serveis de salut, seguretat i emergències:** agrupa els serveis necessaris per a atendre la població afectada per una emergència associada a la pandèmia i en general els elements necessaris per gestionar les emergències (centres de coordinació, comunicacions...). Des del punt de vista municipal, es concreten els tipus i subtipus següents:
  - Serveis socio-sanitaris:
    - Centres socio-sanitaris de la xarxa pública i privada
    - Serveis socio-sanitaris de l'administració local (teleassistència, ...)
  - Serveis de seguretat ciutadana: policia local
  - Serveis de salvament, prevenció i extinció d'incendis:
  - Serveis de Protecció Civil i logístics
  
- **Subministraments bàsics i sanejament:** agrupa la producció, transport i distribució d'aigua, gas, electricitat, recursos energètics (combustibles), d'aliments de primera necessitat i medicaments. Inclou també la recollida i tractament de residus urbans i d'aigües residuals. Es concreten els tipus i subtipus següents:
  - Subministrament de recursos vitals:
    - Aigua potable
    - Aliments primera necessitat
    - Medicaments (especialment els considerats vitals en els tractaments)
  - Subministrament de recursos energètics:
    - Combustibles per a transport col·lectiu i vehicles motor (producció, distribució i subministrament, benzineres), prioritzant els operatius d'emergència.
  - Recollida i tractament de residus sòlids urbans
  - Tractament d'aigües residuals
  
- **Altres serveis imprescindibles pel funcionament del municipi:** engloba la resta de serveis necessaris per al desenvolupament de les activitats. Es concreten els tipus i subtipus següents:
  - Transport:
    - Xarxa d'autobusos
    - Xarxa de rodalies
  - Comerç
  - Administració pública i serveis d'atenció al ciutadà:
    - 010
    - Oficines d'atenció al ciutadà.
    - Altres serveis de l'administració pública.
  - Ensenyament:
    - Llars d'Infants del sistema públic i privat.

 <b>AJUNTAMENT</b> Sant Vicenç dels Horts	Sant Vicenç dels Horts <b>DOCUMENT ÚNIC DE PROTECCIÓ CIVIL MUNICIPAL</b> <b>(DUPROCIM)</b>	Data: Novembre 2.022 Revisió: 2.0
---	--	--------------------------------------

- Serveis funeraris

**Preventivament**, es preveuen tota una sèrie d'actuacions que garanteixin el mínim de personal necessari per la prestació dels serveis anteriors, ja sigui de forma directa o indirecta:

- El sistema previst per al reforç de personal consisteix en reforçar, sobretot, els serveis socials d'atenció a col·lectius que presentin al mateix temps factors fisiològics que els configurin com a població especialment vulnerable des del punt de vista sanitari i que a més, es trobin en una situació que els faci encara més vulnerable (gent gran que visqui sola, persones en risc d'exclusió social...).
- Es garanteix la vacunació d'aquell personal que faci funcions en l'àmbit de:
  - Serveis socio-sanitaris:
    - Centres socio-sanitaris de la xarxa pública
    - Serveis socio-sanitaris de l'administració local (teleassistència, ...)
  - Serveis de seguretat ciutadana: Policia Local i Seguretat privada
  - Serveis de salvament, prevenció i extinció d'incendis:
  - Serveis de Protecció Civil i logístics

A més, en una situació de pandèmia, l'Ajuntament s'encarrega del seguiment de la capacitat de prestació dels diferents serveis. Per fer aquest seguiment de manera homogènia, s'estableixen els llindars següents:

- **Nivell 1:** en aquells casos en què el percentatge de treballadors disponibles permet prestar el servei en condicions de normalitat. De forma simplificada, s'assumeix que el nivell 1 es correspon amb el valor superior al 75% de la plantilla disponible.
- **Nivell 2 o de serveis mínims:** en aquells casos en què el percentatge de treballadors disponibles no permet un servei o activitat en condicions de normalitat però sí que permet mantenir una activitat de serveis mínims que cobreix especialment les franges de major demanda de servei. De forma simplificada, s'assumeix que el nivell 2 es correspon amb valors entre el 50 i el 75% de la plantilla disponible.
- **Nivell 3 o d'incapacitat en el servei:** en aquells casos en què el percentatge de treballadors disponibles no permet ni tal sols condicions de serveis mínims i per tant es considera no operatiu. De forma simplificada, s'assumeix que el nivell 3 es correspon amb valors inferiors al 50% de la plantilla disponible.

La definició dels nivells tindrà en compte bàsicament el percentatge de la plantilla habitual disponible. Caldrà tenir en compte també:

- El nombre mínim de personal laboral estrictament necessari per al desenvolupament en condicions de normalitat de l'activitat, per tant, la capacitat d'acumulació de tasques.
- El personal disponible de reforç (borses de treball, suplències, ...) i la possibilitat de concentrar els períodes de descans habituals quan aquests siguin superiors als de cap de setmana (per exemple, activitats on es treballa alternativament 4 dies i es descansen 3 o similars)
- Les activitats que es poden realitzar mitjançant teletreball o que poden minimitzar la presència dels treballadors a les oficines a unes hores o dies concrets.
- Les operacions i manteniments menors que es poden suprimir per a reforçar els manteniments principals i les operacions bàsiques de l'activitat.



- La cadència, inferior a l'habitual que permeti igualment mantenir un bon servei en condicions de "quasi normalitat" (per exemple, recollida d'escombraries cada dos dies en comptes de diàriament).

Caldrà que per a aquesta valoració es tingui també en compte el potencial increment en la demanda dels serveis o activitats com a resultat de la pandèmia, especialment en tot allò relacionat amb l'àrea assistencial i d'atenció al ciutadà.

### **CHECKLIST**

A continuació s'adjunta un check-list per tal de facilitar el seguiment del grau de prestació dels serveis bàsics municipals.

**El coordinador municipal de l'emergència avisarà al CECAT, quan com a conseqüència de la pandèmia, es produeixi algun canvi en el nivell d'operativitat tant en nivell ascendent com descendent.**

<b>SERVEIS IMPRESCINDIBLES PER AL FUNCIONAMENT DEL MUNICIPI</b>	<b>Nivell 1</b>	<b>Nivell 2</b>	<b>Nivell 3</b>
<b>Salut, Seguretat i Emergències</b>			
Centres i Serveis socio-sanitaris			
Policia Local			
Bombers			
Protecció Civil Municipal			
<b>Subministraments Bàsics i Sanejament</b>			
Aigua potable			
Neteja i manteniment			
Enllumenat públic			
<b>Altres Serveis Imprescindibles per al Funcionament del Municipi</b>			
Transport col·lectiu			
Administració Pública (diferents dels cossos de seguretat i protecció civil)			
Llars d'Infants (xarxa pública, si escau)			
Serveis Funeraris			

Per als serveis que no són responsabilitat del municipi (per exemple, el subministrament elèctric, d'aliments, etc.), aquest haurà d'avisar el CECAT indicant la qualitat o el nivell de servei prestat i no tant la plantilla disponible atès que no depenen directament del municipi.

SERVEIS IMPRESCINDIBLES PER AL FUNCIONAMENT DEL MUNICIPI	Nivell Òptim	Nivell Serveis Mínims	Nivell Crític
<b>Subministraments bàsics i sanejament</b>			
Aliments			
Combustible (també per al transport col·lectiu, gas natural, butà, propà, gasoil, calefacció, etc.).			
Electricitat			
Medicaments			
<b>Altres serveis imprescindibles per al funcionament del municipi</b>			
Comerç			
Finances (xarxa de caixes i bancs)			
Llars d'infants (xarxa privada)			
Comunicacions (telefonía, ràdio, televisió, correu, etc.)			

### **ACTUACIONS A FER ALS CENTRES DE TREBALL MUNICIPALS**

De forma resumida, es destaquen les actuacions següents:

- Aplicar els procediments d'actuació específics en cas que es determini que existeix un cas entre el personal propi i/o entre la població del municipi.
- Utilitzar mitjans telemàtics per continuar treballant des de casa (per al personal per al qual no és imprescindible la presència física al seu lloc de treball).
- Comprovar que les dependències de l'Ajuntament tenen un bon sistema de ventilació que contribueixi a una de les mesures d'autoprotecció habituals (ventilació dels edificis).
- Formar als treballadors sobre les mesures d'higiene personal i en l'ús d'equipaments compartits (vehicles, ordinadors, telèfons, ...)
- Repartir, si s'escau en funció de les característiques de la situació, guants d'un sol ús entre el personal
- Preveure una neteja d'aquell maquinari de treball compartit (impressores, fotocopiadores,...) abans de la seva utilització per nou personal. Es llençaran els papers i guants en contenidors amb tapa que han de ser buidats i desinfectats diàriament.
- Respectar la distància mínima d'un metre durant l'atenció al públic, per evitar el contagi del virus.
- Addicionalment, per a feines fora del centre de treball on no és possible la neteja de mans amb aigua i sabó, poden utilitzar-se productes amb solució alcohòlica.
- Consultar les recomanacions adients per a contrarestar l'efecte de la pandèmia, a les pàgines web habilitades per les autoritats sanitàries.
- Consultar les recomanacions orientades a les empreses per a la planificació de les mesures d'emergència en cas de pandèmia, a la pàgina web del Departament de Treball de la Generalitat.

**ACTUACIONS ESPECÍFIQUES AL CENTRE RECEPTOR D'ALARMES I A ALTRES CENTRES D'ATENCIÓ TELEFÒNICA**

Aquest tipus de centres de treball impliquen diferents torns de treball, de manera que el personal comparteix els mateixos equips de treball: telèfons, auricular, ordinadors... Per aquest motiu, s'estableixen recomanacions preventives addicionals, entre les que destaquen les següents:

- Repartiment, si s'escau, de guants d'un sol ús per a la neteja de l'equipament de la Sala.
- Reforçar el sistema de ventilació, assegurar l'ús personal i intransferible d'equips (emissores, telèfons, mans lliures, teclats,....) o assegurar la seva neteja abans de cada canvi de torn per evitar que quedin possibles partícules d'usuaris portadors. Les neteges poden ser amb papers humits amb solucions alcohòliques. Es llençaran els papers i guants en contenidors amb tapa que han de ser buidats i desinfectats diàriament.
- Una estona abans del canvi de guàrdia es podrien fer les següents actuacions a la Sala:
  - Si és possible, desviar el telèfon a alguna sala adjacent que serveixi de sala intermèdia entre l'entrada i la sortida a la sala principal.
  - Realitzar la neteja de la sala i ventilar-la (obrir finestres, activar ventiladors al màxim, etc.) (Les persones que finalitzen la guàrdia ja no tornen a entrar a la sala, es deixa tot apuntat al registre d'incidències o en algun mitjà similar i es marxa; desviant altre cop el telèfon a la sala abans de sortir).
  - Els relleus entren directament a la sala annexa a la sala principal.
  - Tant el personal sortint com el personal entrant passa a rentar-se les mans amb aigua i sabó a la sortida i entrada a la sala. També cada cop que s'entri o se surti de la sala per períodes de descans curts o per necessitats higièniques, es procedirà al rentat de mans amb aigua i sabó.
  - Mentre duri la possibilitat de contagi, dinar o sopar a zones no comunes. Caldrà rentar els recipients i utensilis utilitzats en el moment que es facin servir i deixar la porta oberta perquè es ventili.


### Annex III: Plans d'autoprotecció al municipi

A continuació es detallen els plans d'autoprotecció d'activitats d'interès autonòmic i local emplaçats a Sant Vicenç dels Horts.

Núm. de registre	Raó social	Instal·lació	Activitat temporal	
9017E/5181/2022	Cementos Molins Industrial S.A.	Ciments Molins	<input type="checkbox"/> Sí	<input checked="" type="checkbox"/> No
9017E/72273/2020	Compañía Logística de Hidrocarburos CLH S.A.	Oleoductos – CLH – Catalunya	<input type="checkbox"/> Sí	<input checked="" type="checkbox"/> No
9017E/16320/2021	Volta ciclista a Catalunya A.E.	Volta ciclista	<input checked="" type="checkbox"/> Sí	<input type="checkbox"/> No
9017E/67152/2018	Ferrocarrils de la Generalitat	Línia Llobregat – Anoia	<input type="checkbox"/> Sí	<input checked="" type="checkbox"/> No
E2021017129	Gerència Territorial de Barcelona	CAP Vila Vella	<input type="checkbox"/> Sí	<input checked="" type="checkbox"/> No
E/000294-2020	Mercadona S.A.	Mercadona	<input type="checkbox"/> Sí	<input checked="" type="checkbox"/> No
E2020006736	Ajuntament de Sant Vicenç dels Horts	Pavelló Sant Josep	<input type="checkbox"/> Sí	<input checked="" type="checkbox"/> No
E2018015039		Festirock	<input checked="" type="checkbox"/> Sí	<input type="checkbox"/> No

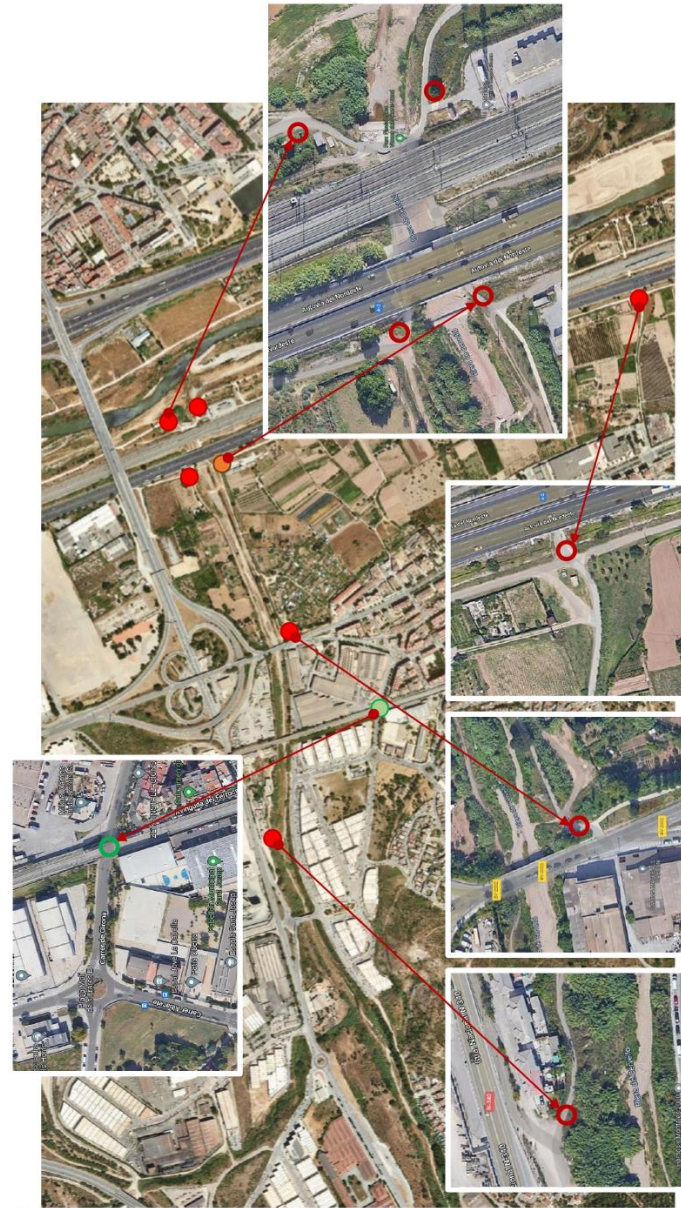
## Annex IV: Punts inundables i punts de tall per incendi forestal al municipi

A continuació es detallen visualment els punts del municipi que poden veure's afectats per inundacions. Tots ells disposen de senyals informatives del risc d'inundació.





# ZONA 01 - Riera de Cervelló – Camí de Can Manyà



● Zona inundable sense senyalització

● Senyal fixe de perill  
"zona inundable"



● Senyal plegable de perill  
"zona inundable"



● Senyal "carrer sense sortida"





# ZONA 02 - Riera de Torrelles (Riu Llobregat)



● Senyal fixe de perill  
"zona inundable"



● Senyal plegable de perill  
"zona inundable"



● Senyal "carrer sense sortida"





# ZONA 03 - Riera de Torrelles (Sant Antoni)



● Senyal fixe de perill  
"zona inundable"



● Senyal plegable de perill  
"zona inundable"



● Senyal "carrer sense sortida"







# ZONA 04 - Riera de Can Costa



● Senyal fixe de perill  
"zona inundable"



● Senyal plegable de perill  
"zona inundable"



● Senyal "carrer sense sortida"





# ZONA 05 - Gual inundable riu Llobregat



● Senyal fixe de perill  
"zona inundable"



● Senyal plegable de perill  
"zona inundable"



● Senyal "carrer sense sortida"





# TALLS DE CAMINS PER RISC D'INCENDI FORESTAL



## ZONA 01 – Zona Can Costa – La Font del Llargarut

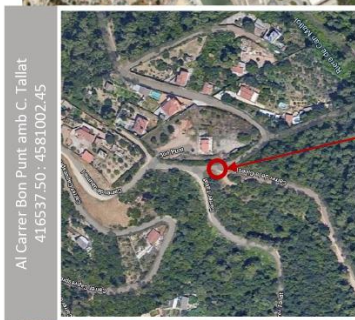
● Punt de tall camí forestal





## ZONA 02 – Zona Contraselva – Sant Antoni

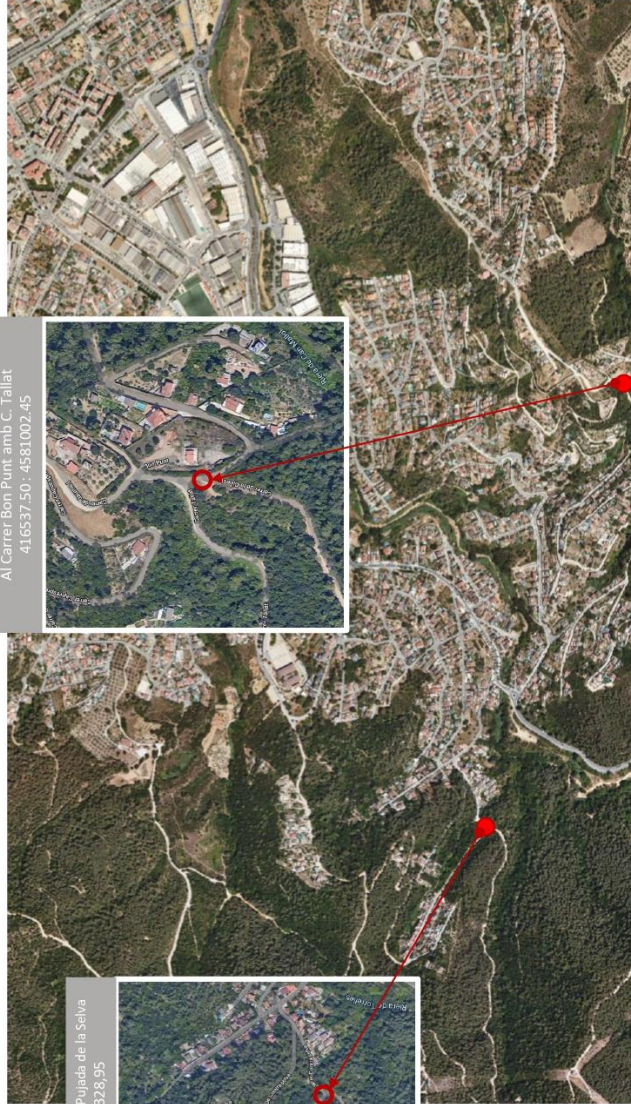
● Punt de tall camí forestal



Al Carrer Bon Punt amb C. Tallat  
416537,50 - 4581002,45



C. Contraselva, a 200m. de C. Pujada de la Selva  
415460,00 - 4581328,95



## **Annex V: Procediment d'actuació davant el tancament del gual inundable del riu Llobregat per sobrevingudes**

### **INTRODUCCIÓ**

El present protocol s'ha coordinat amb els serveis de seguretat ciutadana i protecció civil dels altres dos municipis afectats, Molins de Rei i Sant Feliu de Llobregat.

El gual inundable sobre el riu Llobregat és una infraestructura que des del 2017 permet el pas de persones i ciclistes (i vehicles de serveis) entre els municipis de Sant Vicenç dels Horts (SVH), Molins de Rei i Sant Feliu de Llobregat.

Es tracta d'una plataforma d'uns 35 m de llarg, situada a una cota de 13,5 m., que pot inundar-se quan s'incrementa el nivell del riu, generant un risc per a les persones que s'apropin a la llera. Es tracta d'un nou Punt d'Actuació Prioritària pel risc d'inundacions no inclòs al DUPROCIM Sant Vicenç dels Horts (2018) i que en aquesta revisió del DUPROCIM sí que apareix.

Per aquest motiu, malgrat l'existència de senyalització advertint del risc d'avingudes (instal·lada per l'Àrea Metropolitana de Barcelona) resulta convenient disposar d'elements físics que tanquin l'accés d'una forma eficaç.

### **MECANISME TANCAMENT: TANCA GIRATÒRIA**

Es tracta d'una tanca de 4m de llargada. La situació de l'entorn de la tanca giratòria es descriu a la següent imatge:



Imatge 4. Ubicació del gual inundable del Riu Llobregat i situació dels accessos entre municipis

Des de Sant Vicenç dels Horts, el gual inundable disposa de tanca i senyalització, seguint les següents pautes:



**Posició OBERT**

Senyal i tanca en posició oberta.


Indica que no hi ha risc d'inundacions i es pot transitar lliurement per la passera inundable



**Posició TANCAT**

Senyal i tanca en posició oberta.


Indica que hi ha risc d'inundació i no es pot transitar lliurement per la passera.



La tanca disposa d'un passador que s'extreu per canviar la posició.

Utilitza un cademat rodó. Anomenat "cademat Collserola o de Bombers", utilitzat en molts tancaments de pistes forestals.

Aquesta clau es disposa a Bombers i a la Policia Local de Sant Vicenç dels Horts i als altres dos municipis implicats.

 <b>AJUNTAMENT</b> <b>Sant Vicenç dels Horts</b>	Sant Vicenç dels Horts <b>DOCUMENT ÚNIC DE PROTECCIÓ CIVIL MUNICIPAL</b> <b>(DUPROCIM)</b>	Data: Novembre 2.022 Revisió: 2.0
--	--	--------------------------------------

### OPERATIVA

- Criteris pel tancament del gual:
  1. Alerta per increment imminent del cabal. Comunicats del CECAT / ACA
  2. Es rep trucada de Policia Local de Molins de Rei o de Sant Feliu de Llobregat, confirmant que tanquen els guals pels seus accessos.
  3. S'observa que el nivell de l'aigua arriba a la plataforma o la inunda completament.
  4. **Cabal proper a 80 m<sup>3</sup>/s (o nivell d'uns 80 cm)**, a l'estació d'aforament resclosa sífó EMSSA SVH.
  5. Malgrat no estigui inundada la plataforma, hi ha restes de vegetació o acumulació de llocs que dificultin el pas i suposi un risc de caiguda a l'aigua.
  6. Altra situació de risc que obligui al tancament (danys en la plataforma, treballs a la zona, contaminació de l'aigua, incendi forestal a la massa vegetal de la llera del riu, etc.).

El tancament ho portarà a terme principalment el grup local d'ordre i avisos a la població del municipi, atesa les funcions pròpies d'aquest grup recollides al DUPROCIM. No obstant, els serveis de manteniment i conservació o altres serveis públics, si detecten que existeix un risc segons les situacions anteriorment descrites, també poden iniciar el tancament, ja sigui perquè disposen de clau, o coordinar-ho amb la policia local de Sant Vicenç dels Horts mitjançant trucada.

Policia Local de Sant Vicenç dels Horts avisarà, si no s'ha fet ja, a les policies locals de Molins de Rei i de Sant Feliu de Llobregat per al tancament.

- Criteris per l'obertura del gual:
  1. El nivell del riu disminueix per sota del nivell de la plataforma.
  2. Ha finalitzat l'episodi de pluges.
  3. No hi ha alertes del CECAT ni de l'ACA.
  4. La plataforma no presenta acumulacions significatives de restes vegetals ni llims ni cap altre element que pugui causar accidents al usuari.

L'obertura la portarà a terme el grup local d'ordre i avisos, tenint en compte els criteris anteriors.

En el cas del **punt 4** s'informarà al Servei de Manteniment i Conservació de l'AMB (**932.235.151**), per procedir a treballs de neteja i restauració corresponents i posteriorment puguin obrir-ho, informant a la Policia Local de Sant Vicenç dels Horts.



### SEGUIMENT EN TEMPS REAL

Per realitzar el seguiment a temps real de la situació de que pogués comportar l'activació d'aquest protocol es disposa de les següents fonts oficials:

<http://aca-web.gencat.cat/aetr/vishid#riverChartModal>

Exemples de situacions reals, amb la plataforma gairebé inundada. En el cas de la situació de dalt (11/06/2020), l'acumulació de restes i llots pot ocasionar accidents, pel que es recomana mantenir tancat el riu.



## **Annex VI: Procediment d'actuació per habilitar espais d'acollida d'emergència en crisis migratòries**

Aquest procediment estableix els estàndards per a l'habilitació dels espais d'acollida d'emergència, de caràcter temporal, en suport de les polítiques de migracions i refugi, en el cas de crisis migratòries que generin fluxos extraordinaris de persones en condició de vulnerabilitat per a les quals es requereixi una atenció humanitària col·lectiva i urgent a Catalunya que no es pugui garantir amb els recursos habituals.

El procediment també té com a finalitat:

- Anticipar l'organització necessària per reduir l'impacte d'emergències psicosocials per fluxos massius de persones migrants.
- La gestió de l'atenció humanitària de l'emergència psicosocial tot detectant i atenent les situacions de gran vulnerabilitat de la població migrant.
- La coordinació i suport a les administracions municipals davant d'aquestes situacions.

L'abast d'aquest procediment és el municipi de Sant Vicenç dels Horts en coordinació amb les tasques dutes a terme per part de la Generalitat de Catalunya.

### **SUPÒSITS D'APLICACIÓ**

Aquest procediment es durà a terme dintre del marc d'activació del Pla de Protecció Civil de Catalunya (PROCICAT) per situació extraordinària d'arribada de persones migrants que no puguin ser ateses amb els recursos habituals, especialment si es tracta de persones en situació d'alta vulnerabilitat.

Aquesta situació es podrà produir i quedarà condicionada pel següents factors:

- Volum de persones arribades de forma simultània a Catalunya, on Sant Vicenç dels Horts, pugui considerar-se com un municipi receptor.
- Estat i vulnerabilitat del col·lectiu, en especial la presència important de menors no acompanyats, refugiats, malalts, persones amenaçades agressions sexuals o discriminació, etc.
- Vies d'accés no controlades

### **PROVISIÓ DELS ESPAIS PER ACTUAR COM A CENTRE D'ACOLLIDA**

Els centres d'acollida al municipi de Sant Vicenç dels Horts que poden habilitar-se en el marc d'aquest procediment d'habilitació d'espais d'acollida d'emergència per crisis migratòries són els definits al punt 6.1.3. d'aquest Document Únic de Protecció Civil Municipal.


### **CARACTERÍSTIQUES D'UN CENTRE D'ACOLLIDA**

Els centres d'acollida que s'habilitin a tal efecte es configuraran d'acord amb les recomanacions i estàndards fixats al Manual de Esfera: Carta humanitària i normes mínimes per la resposta humanitària.

S'inclouen espais amb consideracions psicosocials en la planificació d'allotjaments, provisió d'albergs i han de tenir en compte les necessitats de persones amb diversitat funcional, religioses i/o culturals.

Es proporcionaran els serveis següents:

- Servei psicosocial
- Servei mèdic
- Servei legal
- Servei lúdic / lleure i entreteniment

 <b>AJUNTAMENT</b> <b>Sant Vicenç dels Horts</b>	Sant Vicenç dels Horts <b>DOCUMENT ÚNIC DE PROTECCIÓ CIVIL MUNICIPAL</b> <b>(DUPROCIM)</b>	Data: Novembre 2.022 Revisió: 2.0
--	--	--------------------------------------

- Servei de traductors i intèrprets
- Avituallament específic, neteja, higiene personal i roba

L'habilitació d'un dels centres d'acollida a Sant Vicenç dels Horts dintre d'aquest marc d'aplicació, en la mesura de les possibilitats municipals hauria de tenir espais delimitats físicament les següents zones:

- Espai de registre / punt d'entrada
- Punt d'informació
- Espais d'atenció personalitzada
  - o Espai per a l'atenció sanitària (biològica i psicològica)
  - o Espai per a l'atenció social
  - o Espai per a l'atenció legal
- Sala de reunions
- Espai de lleure
- Espai de recolliment – religió
- Espai de pernoctació temporal
- Cuina (o punt de recepció i manipulació / preparació d'aliments)
- Menjador / zona d'avitallament
- Espais d'higiene personal com lavabos, vestuaris i dutxes (segregats per sexes)
- Magatzem (roba, manteniment i neteja)

S'haurà de considerar que els espais han d'estar adaptats per a persones amb discapacitat, diversitat funcional i/o necessitats específiques (nadons, discapacitat física, etc.), i disposar de sistemes de ventilació natural, valorant la idoneïtat en funció de la meteorologia concreta. Els espais s'hauran d'adequar a les característiques culturals i religioses de les persones acollides.

#### **RECURSOS AL CENTRE D'ACOLLIDA**

En la mesura de les possibilitats de l'Ajuntament de Sant Vicenç dels Horts es proporcionarà recursos municipals i adquirits pel municipi en temes d'alimentació, aigua potable, productes d'higiene, mobiliari per al descans, etc., i sempre a expenses de la col·laboració amb la resta d'efectius adscrits al pla PROCICAT de titularitat de la Generalitat de Catalunya.

#### **PROCESSOS D'ATENCIÓ AL CENTRE**

Tots els processos d'atenció s'hauran d'ajustar al Protocol d'Atenció a les Persones Davant d'Emergències Greus a Catalunya (APCAT).

La intervenció als espais es centrarà en l'acollida dels afectats a la seva arribada i en la detecció de necessitats d'atenció psicològica i/o necessitats d'atenció socials. Aquestes necessitats seran derivades, prèvia coordinació, al grup sanitari i al grup d'atenció i logístic per tal de realitzar la intervenció corresponent.

Els col·lectius objecte d'aquestes intervencions prioritàriament són:

- Infants, joves i menors no acompanyats
- Persones amb problemàtica i/o antecedents de salut mental
- Persones amb discapacitat i/o diversitat funcional a nivell físic, sensorial i visual
- Refugiats
- Persones grans
- Persones de diferents confessions religioses

**REGISTRE**

Correspon al grup local d'ordre el control dels accessos als centres d'acollida, així com la filiació dels afectats.

El grup local d'atenció i logístic donarà suport al grup d'ordre en la filiació d'afectats d'acord amb els procediments de l'APCAT.

**PRIMERA ATENCIÓ HUMANITÀRIA**

En primera instància s'assegurarà una primera atenció humanitària en relació amb la detecció de necessitats bàsiques a càrrec de Creu Roja, consistent en:

- Roba
- Avituallament
- Elements de primera necessitat
- Contacte amb familiars o persones de referència

**ATENCIÓ SOCIAL**

Consistirà en la identificació proactiva de necessitats i la seva cobertura, garantint l'acompanyament als afectats en tot moment i espai, i vetllant per al compliment dels drets que els assisteixen.

El cap del subgrup local d'acollida de Sant Vicenç dels Horts assignarà una persona de referència de l'àmbit treball social a cada persona o família, amb l'objectiu de detectar i donar cobertura de les necessitats bàsiques com l'exploració i diagnòstic de la situació social dels afectats i dels seus sistemes familiars per planificar i dur a terme la intervenció.

**ATENCIÓ SANITÀRIA (BIOLÒGICA I PSICOLÒGICA)**

S'habilitaran espais segregats per al reconeixement mèdic i detecció de malalties i/o grans vulnerabilitats en la salut a càrrec del SEM. En cas necessari, s'aplicarà el tractament corresponent o es derivarà a centres hospitalaris.

La tipologia i ràtio de personal sanitari el determinarà el Grup Sanitari segons necessitats de les persones acollides.

L'Institut de Medicina Legal i Ciències Forenses de Catalunya (IMLCFC) actuarà en els casos de persones que hagin estat afectades físicament en el desplaçament quan sigui requerida la prova forense. S'habilitaran espais per a l'atenció psicològica a criteri del professional de referència, del responsable de l'atenció mèdica o a demanda dels afectats. Les funcions en relació amb l'atenció psicològica en espai d'acolliment són:

- Fer un primer triatge a les diferents famílies, de factors externs que incideixen en la prioritat de l'orientació o l'assistència psicològica.
- Assignar recursos psicològics a les famílies o afectats que així ho requereixin, observar i detectar necessitats de cribratge psicològic més específic en alguna persona o família en concret.

El centre estarà dotat d'un punt d'atenció psicològica amb una ràtio de psicòlegs suficient per a l'atenció a les persones acollides, d'acord als criteris del Grup Sanitari i al procediment d'atenció psicològica de l'APCAT.



### **ATENCIÓ LEGAL**

S'habilitaran espais per a l'assessorament legal sobre drets i deures, a càrrec del Departament de Justícia, tot prioritizant les persones amb drets d'asil polític. El centre estarà dotat d'un punt d'atenció legal amb advocats o personal de la Secretaria d'Igualtats especialitzat en matèria de persones migrants i refugiades.

### **TRADUCCIÓ I CONSIDERACIONS CULTURALS**

Els centres d'acollida estaran proveïts de persones amb coneixements dels idiomes d'origen de les persones acollides als efectes de facilitar i fer possibles els diferents circuits d'atenció esmentats anteriorment. Es dotarà si fos necessari de persones amb coneixements sobre les necessitats específiques per raons culturals i religioses, de lleure per als infants, etc. Col·laboraran els consolats dels països d'origen i la Direcció General d'Afers Religiosos.

### **DERIVACIÓ**

S'assegurarà una durada màxima de 48-72 hores al centre per persona acollida. L'atenció més enllà d'aquest marc temporal s'assegurarà, mitjançant la derivació a altres centres específics d'atenció:

- Per als menors no acompanyats a través dels mecanismes d'atenció i protecció de la infància i l'adolescència.
- Per a les persones malaltes a través del sistema públic de salut.
- Per a la resta de persones a través dels recursos de la Secretaria d'Igualtats.

## **Annex VII: Protocol d'actuació davant un episodi de contaminació elevada per NO<sub>2</sub> i PM<sub>10</sub> a l'Àrea Metropolitana de Barcelona**

A continuació es detallen les mesures definides al Pla d'Actuació per a la Millora de la Qualitat de l'Aire establertes per la Direcció General de Qualitat Ambiental i Canvi Climàtic, present a la següent pàgina web [https://mediambient.gencat.cat/ca/05\\_ambits\\_dactuacio/atmosfera/qualitat\\_de\\_laire/qualitat-de-laire-a-la-conurbacio-de-barcelona/pla\\_millora\\_qua\\_aire\\_2011\\_2015/mesures-del-pamqa/episodis\\_ambientals/definicio/](https://mediambient.gencat.cat/ca/05_ambits_dactuacio/atmosfera/qualitat_de_laire/qualitat-de-laire-a-la-conurbacio-de-barcelona/pla_millora_qua_aire_2011_2015/mesures-del-pamqa/episodis_ambientals/definicio/)

### **1. Mesures per reduir les emissions de contaminació per partícules en suspensió PM10**

#### **1.1. Avís preventiu (PM10)**

##### **a. Mesures de sensibilització ciutadana**

- Realitzar els trajectes a peu o amb bicicleta escollint carrers poc freqüentats pel trànsit.
- Utilitzar el transport públic.
- Reduir els desplaçaments amb vehicle privat (si és possible, treballar a distància, variar l'horari de feina a canvi de viatjar amb transport públic, treballar en un altre lloc de l'empresa, més a prop de casa...).
- Utilitzar el cotxe compartit.
- Realitzar una conducció eficient (arrencada suau, reduir la velocitat, utilitzar el fre motor, evitar accelerades i frenades brusques, etc.).
- En el cas de disposar de diferents vehicles, utilitzar el que tingui les emissions més baixes.
- Regulació de la climatització de les llars: a l'estiu pujar la temperatura del termòstat de la llar i a l'hivern baixar-la.
- Assegurar-se del bon funcionament de les calefaccions de combustibles fòssils, llenya, biomassa, etc., evitant-ne purgues i arrencades. Garantir el bon funcionament dels filtres i captadors de centres de les mateixes.

##### **b. Mesures que poden dur a terme els municipis**

- Campanyes de comunicació intensiva, amb els mitjans de comunicació local, per explicar la situació.
- Introducció de missatges informatius relatius a la situació d'avís preventiu o d'episodi ambiental a les PIV (pantalles d'informació variable).
- Prohibir la crema de matolls i restes vegetals i potenciar la gestió dels residus vegetals a través d'alternatives com la trituració "in situ" o la recollida per al seu compostatge. Aquesta mesura és d'obligat compliment a la Zona de Protecció Especial, la Plana de Vic i les Terres de Ponent, pel conveni de col·laboració amb la DGAR.

##### **c. Mesures preventives en obres**

- Actuacions associades a les operacions de transport de materials pulverulents
  - i. Racionalització de l'entrada i sortida de material i subministraments per tal de reduir la contaminació per partícules PM10.
  - ii. Cobrir completament els materials pulverulents transportats per vehicles i camions amb lones, o bé adoptar mesures d'eficàcia similar.
- Actuacions associades de càrrega, descàrrega, manipulació i apilament de materials pulverulents
  - i. Minimitzar l'emissió de partícules (aspiració localitzada de pols, ruixats o similar) en les operacions de càrrega i/o descàrrega de materials pulverulents amb camions o maquinària en apilaments, tremuges o similars.
  - ii. Retirar periòdicament els materials que s'acumulen a les vies i zones de treball.
- Actuacions pel que fa als accessos, vials de circulació i superfícies amb trànsit de vehicles, camions i maquinària.

- i. Intensificació de la neteja (aspirar i/o fer ruixats) de vials afectats pel pas de vehicles i maquinària d'obra.
- ii. Intensificació de la neteja dels camions, maquinària i vehicles, especialment les rodes.

**d. Mesures per a la indústria**

- No realitzar processos com arrencades i postes a punt que no siguin imprescindibles i es puguin endarrerir.

**e. Les mesures establertes en els convenis de col·laboració signats amb diverses activitats industrials i organismes públics i privats.****1.2. Declaració d'Episodi ambiental (PM10)**

A més de les actuacions de l'apartat anterior corresponent a l'avís preventiu, s'hauran d'implementar, en la mesura que sigui possible i entre d'altres que es puguin fixar, les següents actuacions:

**a. Mesures de sensibilització ciutadana**

- Limitar la crema de rostolls, marges i resta d'aprofitaments forestals, agrícoles o de jardineria.

**b. Mesures que poden dur a terme els municipis**

- Increment del reg de carrers (de 02:00h a 04:00h).
- Regulació de la climatització en comerços i serveis municipals.
- Restricció de circulació de vehicles privats sense l'etiqueta de la DGT.
- Habilitar carris Bus-VAO.
- Increment de l'oferta de transport públic.
- Limitar la circulació de taxis.
- Regular aparcament per a no residents.
- Canviar finestra horària zones DUM (Distribució Urbana de Mercaderies).
- Increment del control de les activitats industrials on la competència és municipal.
- Prohibir la crema de matolls i restes vegetals, i potenciar la gestió dels residus vegetals a través d'alternatives com la trituració "in situ" o la recollida per al seu compostatge. Aquesta mesura és d'obligat compliment a la Zona de Protecció Especial, la Plana de Vic i les Terres de Ponent, pel conveni de col·laboració amb la DGAR.

**c. Mesures en obres**

- Suspensió de qualsevol activitat potencialment generadora de pols mentre duri el període d'episodi ambiental de contaminació, sempre que sigui tècnicament possible.
- Prohibir l'ús de bufadors, radials sense aspiració focalitzada o humidificació, i en general totes aquelles eines que puguin aixecar pols.
- Intensificació de la inspecció d'obres públiques.
- Restriccions de les operacions d'asfaltar o enquitranar els carrers durant aquests períodes.

**d. Les mesures establertes en els convenis de col·laboració signats amb diverses activitats industrials i organismes públics i privats****2. Mesures per reduir les emissions de contaminació per diòxid de nitrogen (NO<sub>2</sub>)****2.1. Avís preventiu (NO<sub>2</sub>)****a. Mesures de sensibilització ciutadana**

- Realitzar els trajectes a peu o amb bicicleta escollint carrers poc freqüentats pel trànsit.
- Utilitzar el transport públic.
- Reduir els desplaçaments amb vehicle privat (si és possible, treballar a distància, variar l'horari de feina a canvi de viatjar amb transport públic, treballar en un altre lloc de l'empresa, més a prop de casa, etc.).
- Utilitzar el cotxe compartit.
- Realitzar una conducció eficient (arrencada suau, reduir la velocitat, utilitzar el fre motor, evitar accelerades i frenades brusques, etc.).
- En el cas de disposar de diferents vehicles, utilitzar el que tingui les emissions més baixes.
- Regulació de la climatització de les llars: a l'estiu pujar la temperatura del termòstat de la llar i a l'hivern baixar-la.
- Assegurar-se del bon funcionament de les calefaccions de combustibles fòssils, llenya, biomassa, etc., evitant-ne purgues i arrencades. Garantir el bon funcionament dels filtres i captadors de cendres de les mateixes.

**b. Mesures que poden dur a terme els municipis**

- Campanyes de comunicació intensiva, amb els mitjans de comunicació local, per explicar la situació.
- Introducció de missatges informatius relatiu a la situació d'avís preventiu o d'episodi ambiental a les PIV (pantalles d'informació variable).
- Prohibir la crema de matolls i restes vegetals, i potenciar la gestió dels residus vegetals a través d'alternatives com la trituració "in situ" o la recollida per al seu compostatge. Aquesta mesura és d'obligat compliment a la Zona de Protecció Especial, la Plana de Vic i les Terres de Ponent, pel conveni de col·laboració amb la DGAR.

**c. Mesures per a la indústria**

- No realitzar processos com arrencades i postes a punt que no siguin imprescindibles i es puguin endarrerir.

**d. Les mesures establertes en els convenis de col·laboració signats amb diverses activitats industrials i organismes públics i privats.**




## 2.2. Declaració d'episodi ambiental (NO<sub>2</sub>)

A més de les actuacions de l'apartat anterior corresponent a l'avís preventiu, s'hauran d'implementar, en la mesura que sigui possible i entre d'altres que es puguin fixar, les següents actuacions:

### a. Mesures que poden dur a terme els municipis

- Regulació de la climatització en comerços i serveis municipals.
- Increment del control de les activitats industrials on la competència és municipal durant aquests períodes.
- Restricció de circulació de vehicles privats sense etiqueta de la DGT.
- Habilitar carrils Bus-VAO.
- Increment de l'oferta de transport públic.
- Limitar la circulació de taxis.
- Regular l'aparcament per a no residents.
- Canviar la finestra horària de les zones DUM (Distribució Urbana de Mercaderies).
- Prohibir la crema de matolls i restes vegetals i potenciar la gestió dels residus vegetals a través d'alternatives com la trituració "in situ" o la recollida per al seu compostatge. Aquesta mesura és d'obligat compliment a la Zona de Protecció Especial, la Plana de Vic i les Terres de Ponent, pel conveni de col·laboració amb la DGAR.

### b. Les mesures establertes en els convenis de col·laboració signats amb diverses activitats industrials i organismes públics i privats.

 <b>AJUNTAMENT</b> Sant Vicenç dels Horts	Sant Vicenç dels Horts <b>DOCUMENT ÚNIC DE PROTECCIÓ CIVIL MUNICIPAL</b> <b>(DUPROCIM)</b>	Data: Novembre 2.022 Revisió: 2.0
---	--	--------------------------------------

## **Annex VIII: Comunicat tipus d'activació del PBEM o PAM al municipi davant l'activació de plans de protecció civil d'àmbit superior**

A continuació es detalla un comunicat tipus a mode d'orientació i proposta de cara a l'activació del PBEM o PAM per riscos associats en aquest DUPROCIM a Sant Vicenç dels Horts.

"Jo, <<Nom de l'alcalde/essa>>, com a titular de l'alcaldia de Sant Vicenç dels Horts, per les competències que tinc marcades a la Llei de Protecció Civil de Catalunya (Llei 4/1997) i el Decret 155/2014 de desplegament dels plans municipals,

DECLARO:

- Constituir el CECOPAL de forma presencial / virtual,
- Activar el PAM o PBEM (*en funció del risc que correspongui*) per risc de....., en fase de ALARMA/EMERGÈNCIA

A Sant Vicenç dels Horts, en data XXXXX"

Aquest comunicat caldrà remetre'l al CECAT a [cecat@gencat.cat](mailto:cecat@gencat.cat) en el moment en que s'activi el pla d'actuació municipal davant qualsevol dels riscos considerats.

Aquest comunicat pot veure's substituït si es fa ús de l'aplicació de la DIBA, el PCOM (Protecció Civil Operativa Municipal) al que Sant Vicenç dels Horts té accés i es gestiona directament.